ΑΠΟΣΠΑΣΜΑ ΧΑΡΤΗ Γ.Υ.Σ. - ΑΡ. ΦΥΛΛΟΥ ΧΑΡΤΗ 6252_3
ΚΛΙΜΑΚΑ 1:5000

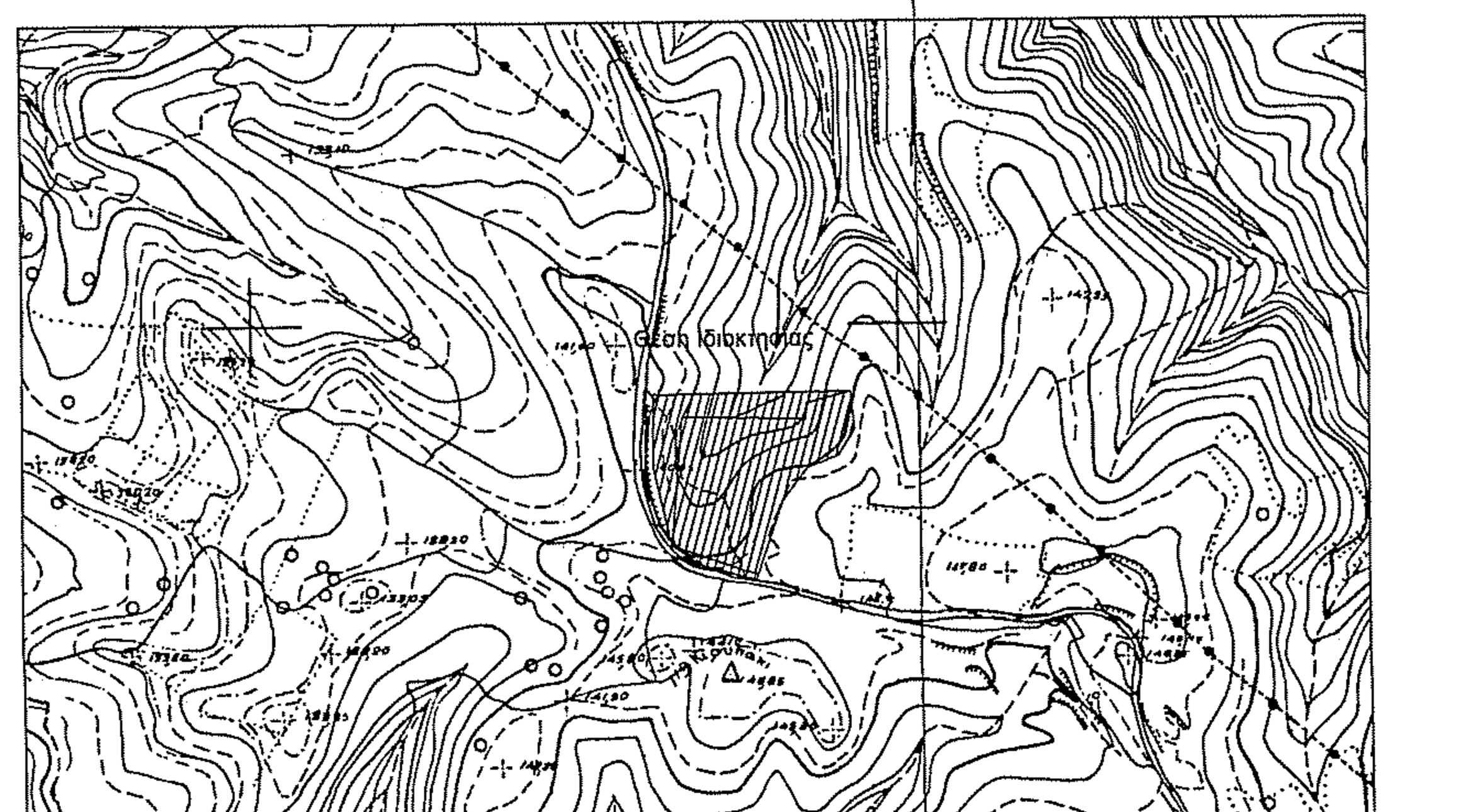

ΑΠΟΣΠΑΣΜΑ ΜΕΡΙΚΩΣ ΚΥΡΩΜΕΝΟΥ ΔΑΣΙΚΟΥ ΧΑΡΤΗ Π.Ε. ΗΛΕΙΑΣ

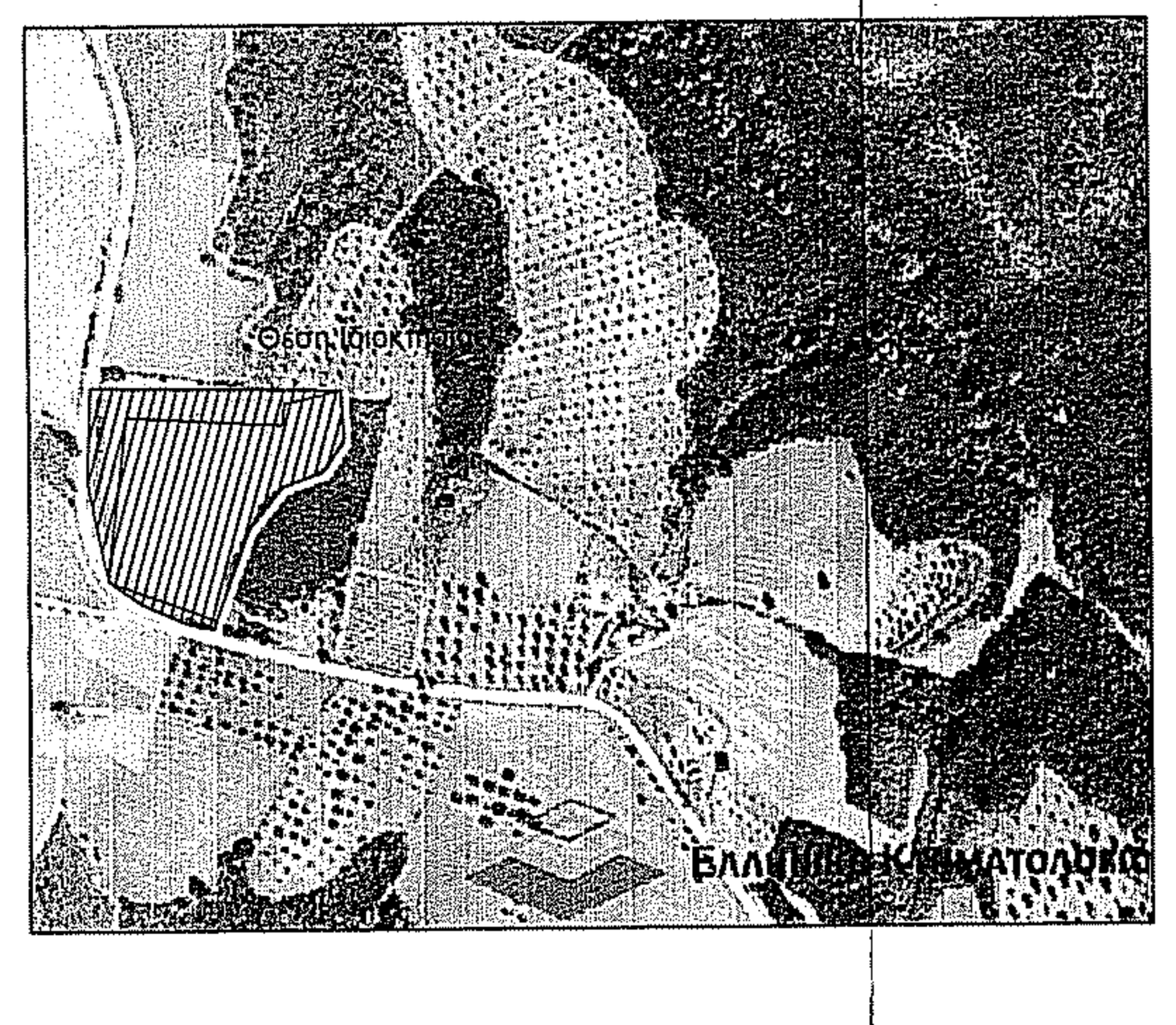

ΑΠΟΣΠΑΣΜΑ ΔΑΣΙΚΟΥ ΧΑΡΤΗ

ΤΜΗΜΑΤΑ ΕΚΤΟΣ ΑΝΑΡΤΗΣΗΣ Α2 , Π, Δ & Β2	
ΤΜΗΜΑ Α2 εμβαδού 363.17τ.μ.	(σύμφωνα με το υποβληθέν τοπογραφικό)
ΤΜΗΜΑ Π εμβαδού 4032.25 τ.μ.	Με στοιχεία : 1.Α.Β.Γ.Δ.Ε.Ζ.16.17.18.20.21.22.23.24.13.14.15.1
ΤΜΗΜΑ Δ εμβαδού 643.42 τ.μ.	Με στοιχεία : Α.11.10.9.8.Ζ.Ε.Δ.Γ.Β.Α
ΤΜΗΜΑ Β2 εμβαδού 174,52 τ.μ.	(σύμφωνα με το υποβληθέν τοπογραφικό)

ΠΙΝΑΚΑΣ ΣΥΝΤΕΤΑΓΜΕΝΩΝ ΚΟΡΥΦΩΝ ΕΓΣΑ-87		
ΣΗΜΕΙΟ	Χ	Ψ
Ζ	275122.5178	4203846.7526
Ε	275118.2226	4203857.0793
Δ	275145.5723	4203909.2092
Γ	275174.8002	4203920.5091
Β	275186.0354	4203934.2253
Α	275192.8948	4203950.3860

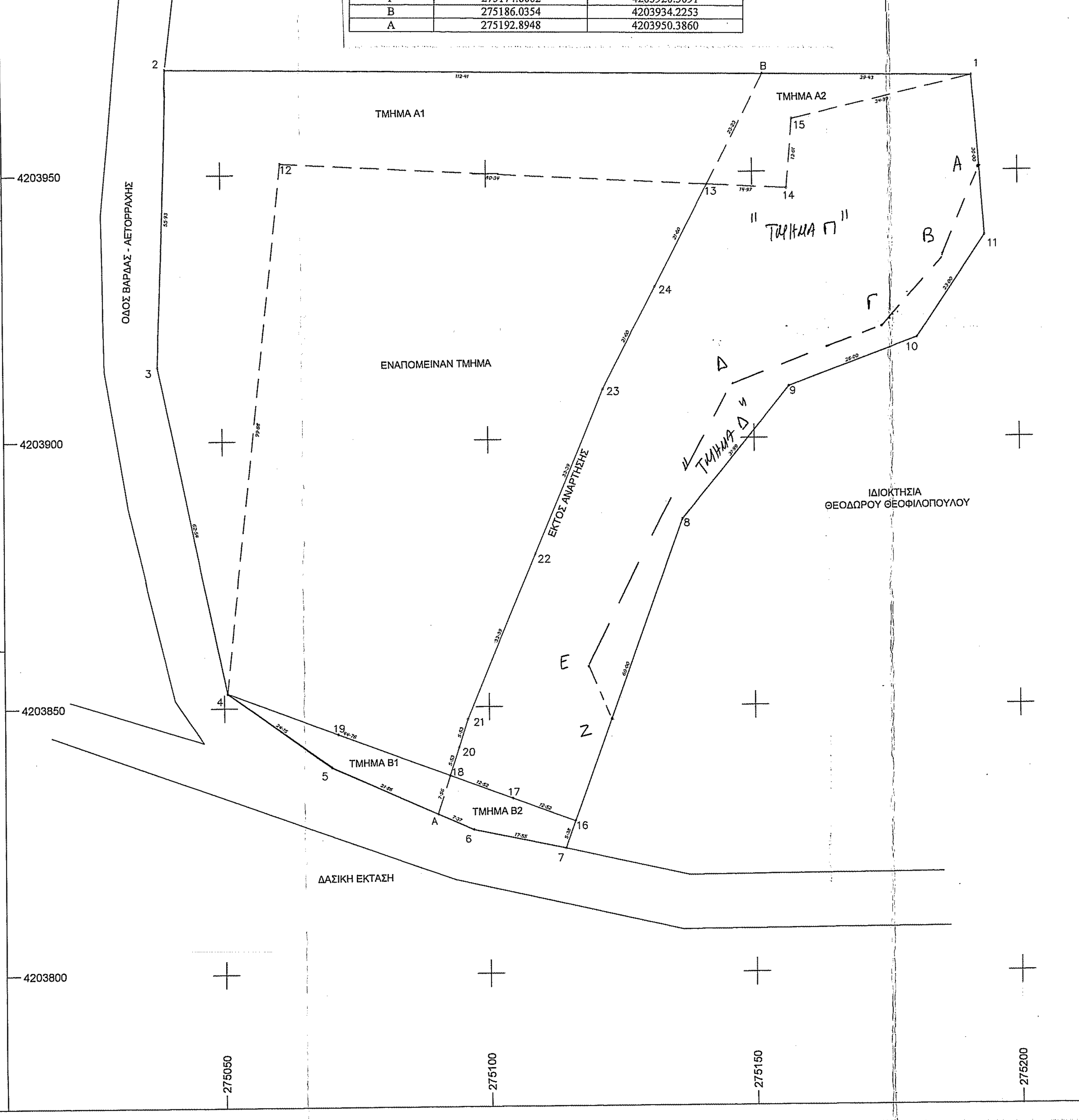

ΥΠΟΜΝΗΜΑ

ΘΕΣΗ : "ΒΑΘΙΑ ΛΑΚΚΑ" - Τ.Κ.ΝΗΣΙΟΥ - Δ.Ε.ΒΟΥΠΡΑΣΙΑΣ - ΔΗΜΟΣ ΑΝΔΡΑΒΙΔΑΣ/ΚΥΛΛΗΝΗΣ

ΕΜΒΑΔΟΝ ΓΗΠΕΔΟΥ Ε(1-2-3.....9-10-11-1) = 15.372,85 τ.μ.

ΠΑΡΑΤΗΡΗΣΕΙΣ:
-Το διάγραμμα είναι ενταγμένο στο κρατικό σύστημα συντεταγμένων ΕΓΣΑ '87
-Οι διαστάσεις και τα εμβαδά υπολογίστηκαν αναλυτικά απο τισ συν/νες των κορυφών
-Η αποτύπωση έγινε με γεωδαιτικό σταθμό τύπου Leica Flexline TS06 plus και η εξάρτηση απο το εθνικό γεωδαιτικό σύστημα αξόνων (ΕΓΣΑ 87) έγινε με GPS τύπου ALTUS APS 3 RTK L1\L2\L2C\L5, GLONASS L1\L2 κάνοντας χρήση του Ελληνικού Συστήματος Εντοπισμού METRICANET GNSS.

ΤΙΤΛΟΣ ΙΔΙΟΚΤΗΣΙΑΣ
Δεν έχει γίνει έλεγχος τίτλων ιδιοκτησίας

ΟΡΟΙ ΔΟΜΗΣΗΣ (εκτός οικισμού)
Π.Δ. 24\31.05.1985 (ΦΕΚ 270Δ')
Ν-4759/20 (ΦΕΚ-245/Α/9-12-20) , άρθρο 32
1. Για τις ανάγκες της δόμησης των κτιρίων της παρ.1 του Αρθ-32, ο μέγιστος συντελεστής δόμησης ανέρχεται καταρχήν σε 0,18, το μέγιστο ποσοστό κάλυψης σε δέκα τοις εκατό (10%) και ο μέγιστος αριθμός ορόφων σε δύο (2).
Σε κτίρια κατοικίας της περιπτ.ΙΙ.1 του Αρθ-1 του ΠΔ-59/18 (ΦΕΚ-114/Α/18), η μέγιστη επιτρεπομένη επιφάνεια του κτιρίου ως και η συνολική επιφάνεια των ορόφων δεν επιτρέπεται να υπερβαίνει:
δα) Για γήπεδα εμβαδού (μεγαλύτερου των) (*) τεσσάρων χιλιάδων (4000) τμ μέχρι και οχτώ χιλιάδες (8000) τμ
για μεν τα πρώτα τέσσερις χιλιάδες (4000) τμ τα εκατόν ογδόντα έξι (186) τμ,
"για δε μεγαλύτερα,"(*), το γινόμενο του υπολοίπου εμβαδού του γηπέδου επι τον συντελεστή δόμηση 0,018.
δβ) Για γήπεδα εμβαδού μεγαλύτερου των οχτώ χιλιάδων (8000) τμ,
για μεν τα πρώτα οχτώ χιλιάδες (8000) τμ τα διακόσια πενήντα οχτώ (258) τμ,
για δε τα λοιπά, το γινόμενο του υπολοίπου εμβαδού του γηπέδου επι τον συντελεστή δόμησης0,009 μη δυναμένη σε καμία περίπτωση να υπερβεί τα τριακόσια εξήντα (360) τμ.
δγ) Για γήπεδα με εμβαδόν πολλαπλάσιο του κατά κανόνα αρτίου (4000 τμ), για τα οποία συντρέχουν οι προϋποθέσεις κατάτμησης, η μέγιστη επιφάνεια κτιρίου ισούται με το άθροισμα του εμβαδού των κτιρίων που θα επιτρεπόταν να ανεγερθούν σε κάθε γήπεδο μετά την κατάτμηση, μειωμένη κατά δέκα πέντε τοις εκατό (15%) και υπό τις προϋποθέσεις ότι: α) θα ανεγερθεί μια οικοδομή και β) το γήπεδο θα παραμείνει ενιαίο. Μεταβιβάσεις κατά παράβαση των προϋποθέσεων αυτών είναι αυτοδικαίως άκυρες

Για το χρονικό διάστημα ισχύος του παρόντος άρθρου, οι αριθμητικοί τύποι βάσει των οποίων υπολογίζεται η μέγιστη επιτρεπόμενη δόμηση για τα κατά παρέκκλιση άρτια γήπεδα, αναπροσαρμόζονται ως εξής:

α) στα γήπεδα επιφανείας τουλάχιστον δύο χιλιάδων (2.000) τ.μ., η μέγιστη επιτρεπομένη επιφάνεια του κτιρίου κατοικίας, όπως και η συνολική επιφάνεια των ορόφων δεν επιτρέπεται να υπερβαίνουν τα εκατόν ογδόντα έξι (186) τ.μ.,

β) στα γήπεδα επιφανείας τουλάχιστον χιλίων διακοσίων (1200) τ.μ. και μέχρι δύο χιλιάδων (2000) τ.μ., το αναφερόμενο μέγεθος εκατόν πενήντα (150) που λαμβάνεται υπόψη για τον υπολογισμό της μέγιστης επιτρεπομένης επιφάνειας του κτιρίου κατοικίας και της συνολικής επιφάνειας των ορόφων, απομειούται σε εκατόν τριάντα έξι (136) και ο τύπος δίνεται από τη σχέση:

Επιφάνεια οικοδομής=136+Ε-1200/16 (μ2)
όπου Ε είναι η επιφάνεια του γηπέδου.

γ)στα γήπεδα επιφανείας τουλάχιστον επτακοσίων πενήντα (750) τ.μ. και μέχρι χιλίων διακοσίων (1200) τ.μ. το αναφερόμενο μέγεθος εκατό (100) που λαμβάνεται υπόψη για τον υπολογισμό της μέγιστης επιτρεπόμενης επιφάνειας του κτιρίου κατοικίας και της συνολικής επιφάνειας των ορόφων απομειούται σε ογδόντα έξι(86) και ο τύπος δ ίνεται από τη σχέση:

Επιφάνεια οικοδομής=86+Ε-750/9 (μ2)
όπου Ε είναι η επιφάνεια του γηπέδου.

Οι οριζόμενες κατά περίπτωση πλάγιες αποστάσεις των πέντε (5,00) και δυόμιση (2,50) μ. εξακολουθούν να ισχύουν, καθώς δεν προβλέπεται διαφοροποίηση από τον ν. 4759/2020.»

ΔΗΛΩΣΗ ΙΔΙΟΚΤΗΤΗ
Ο κάτωθι υπογεγραμμένος Κωνσταντίνος Δημόπουλος δηλώνω οτι :
- Τα αρχικά και υλοποιημένα όρια του γεωτεμαχίου με στοιχεία (1-2-3.....9-10-11-1) και με εμβαδόν 15.372,85 τ.μ. που βρίσκεται στην θέση "ΒΑΘΙΑ ΛΑΚΚΑ", Τ.Κ. Νησίου, της Δ.Ε. Βουπρασίας, του Δήμου Ανδραβίδας/Κυλλήνης, υποδείχθησαν απο εμένα και είναι ορθά.
- Ευθυνόμαι για την ακρίβεια των δηλούμενων ορίων του γεωτεμαχίου και για την ύπαρξη και την αιτία του δικαιώματος μου να ζητήσω την έκδοση άδειας δόμησης.

Ο Ιδιοκτήτης

ΔΗΛΩΣΗ Ν.651/77
Δηλώνω σύμφωνα με το νόμο, οτι το γήπεδο με στοιχεία (1-2-3.....9-10-11-1) και εμβαδόν 15.372,85 τ.μ. ιδιοκτησίας Κωνσταντίνου Δημόπουλου ευρίσκεται στην θέση "ΒΑΘΙΑ ΛΑΚΚΑ", της Τ.Κ. Νησίου, της Δ.Ε. Βουπρασίας, του Δήμου Ανδραβίδας/Κυλλήνης, της Π.Ε. Ηλείας και αποτελείται από το Τμήμα Α1 (Β-2-3-4-12-13-Β) εμβαδού 3.413,44 τ.μ. το οποίο σύμφωνα με τον Αναρτημένο Δασικό Χάρτη έχει χαρακτηρισμό ΔΑ, από το Τμήμα Α2 με στοιχεία (1-Β-13-14-15-Β) εμβαδού 363,17 τ.μ. το οποίο βρίσκεται σε περιοχή εκτός ανάρτησης, από το Τμήμα Β1 με στοιχεία (4-5-Α-18-19-4) εμβαδού 221,72 τ.μ. το οποίο έχει χαρακτηρισμό ΔΑ, από το Τμήμα Β2 με στοιχεία (Α-6-7-16-17-18-Α) εμβαδού 174,52 τ.μ. το οποίο βρίσκεται σε περιοχή εκτός ανάρτησης και από το εναπομείναν τμήμα με στοιχεία (1-15-14.....9-10-11-1) και εμβαδόν 11.200,00 τ.μ. για το οποίο έχει εκδοθεί το υπ αριθ. 4/2007 οριστικό παραχωρητήριο της Διεύθυνσης Δασών Ηλείας ότι:
α) Ευρίσκεται εκτός των ορίων οικισμού Νησίου και είναι άρτιο κατά κανόνα και μη οικοδομήσιμο σύμφωνα με τις ισχύουσες πολεοδομικές διατάξεις.
β)δεν εμπίπτει στις διατάξεις του Ν.1337/83 περί εισφορών σε γη και χρήμα ,
γ)εντός αυτού δεν διέρχονται εναέριες γραμμές μεταφοράς υψηλής τάσης της ΔΕΗ,
δ)δεν έχει γίνει έλεγχος απο την Αρχαιολογική υπηρεσία καθώς και απο την Διεύθυνση Γεωργικής Ανάπτυξης,
ε)ευρίσκεται εκτός ΓΠΣ και εκτός ΖΟΕ,
ζ)εντός της ιδιοκτησίας ή σε απόσταση 20,00μ δεν διέρχεται ρέμα,
η)απέχει απόσταση 14.300,00μ απο την θάλασσα.

Πάτρα , Σεπτέμβριος 2022 — Ο Μηχανικός

ΓΕΩΡΓΙΟΣ ΚΩΝ. ΣΩΡΡΑΣ
ΔΙΠΛΩΜ. ΠΟΛΙΤΙΚΟΣ ΜΗΧΑΝΙΚΟΣ
ΠΟΛΥΤΕΧΝΙΚΗΣ ΣΧΟΛΗΣ ΠΑΝΕΠΙΣΤΗΜΙΟΥ ΠΑΤΡΩΝ
ΜΕΛΟΣ Τ.Ε.Ε. ΑΡΙΘΜΟΣ ΜΗΤΡΩΟΥ: 107371
ΑΓΙΟΥ ΑΝΔΡΕΟΥ 122 - Τ.Κ. 262 21
ΠΑΤΡΑ - ΤΗΛ.: 6937 65 27 17

ΔΟΜΗΣΗ ΕΚΤΟΣ ΣΧΕΔΙΟΥ - Π.Δ. 24/31.5.1985 (Φ.Ε.Κ. 270Δ')
ΑΡΘΡΟ 1 "ΓΕΝΙΚΕΣ ΔΙΑΤΑΞΕΙΣ" & ΑΡΘΡΟ 6 "ΚΑΤΟΙΚΙΑ".

1. Α Ρ Τ Ι Ο Τ Η Τ Α Ο Ι Κ Ο Δ Ο Μ Η Σ Ι Μ Ο Τ Η Τ Α
(ΑΡΘ.1 παρ.1α, 1β, 2α, 2β)

Κατά κανόνα
α) Ελάχιστο εμβαδόν γηπέδου 4.000Τ.Μ. και πρόσωπο σε κοινόχρηστο δρόμο 25,00Μ ..
β) Για γήπεδα που έχουν πρόσωπο σε Διεθνείς, Εθνικές, Επαρχιακές, Δημοτικές κ' Κοινοτικές οδούς ως και σε εγκαταλειμμένα τμήματα τους και σε σιδηροδρομικές γραμμές απαιτούνται
Ελάχιστο πρόσωπο: 45,00Μ.
Ελάχιστο βάθος: 50,00Μ.
Ελάχιστο εμβαδόν : 4.000,00Μ.
Κατά παρέκκλιση :
α) Τα κείμενα εντός της ζώνης των πόλεων, κωμών και οικισμών, τα οποία είχαν κατά την 24.04.1977 ελάχιστο εμβαδόν 2.000Τ.Μ.
β) Για γήπεδα που έχουν πρόσωπο σε Διεθνείς, Εθνικές, Επαρχιακές, Δημοτικές κ' Κοινοτικές οδούς ως και σε εγκαταλειμμένα τμήματα τους και σε σιδηροδρομικές γραμμές απαιτούνται
Ελάχιστο πρόσωπο: 10,00Μ.
αα) Τα γήπεδα που υφίστανται κατά την 12.11.1962 — Ελάχιστο βάθος : 15,00Μ.
Ελάχιστο εμβαδόν: 750,00Μ2.
Ελάχιστο πρόσωπο: 20,00Μ.
ββ) Τα γήπεδα που υφίστανται κατά την 12.09.1964 — Ελάχιστο βάθος : 35,00Μ.
Ελάχιστο εμβαδόν : 1.200,00Μ2.
Ελάχιστο πρόσωπο: 25,00Μ.
γγ) Τα γήπεδα που υφίστανται κατά την 17.10.1978 — Ελάχιστο Βάθος : 40,00Μ.
Ελάχιστο εμβαδόν : 2.000,00Μ2
δδ) Τα γήπεδα που δημιουργήθηκαν απο την 17.10.1978: Ελάχιστο εμβαδόν: 4.000,00Μ2

2. Ο Ρ Ο Ι Δ Ο Μ Η Σ Η Σ
α. ΚΑΛΥΨΗ (ΑΡθ.6 παρ.1β, 2)
Ποσοστό Κάλυψης : 10% (ΑΡθ.1 παρ.3)
Η μέγιστη επιτρεπόμενη επιφάνεια του κτιρίου ως και η συνολική επιφάνεια των ορόφων δεν επιτρέπεται να υπερβαίνει :
4.000Τ.Μ. < Ε < 8.000Τ.Μ. : 200 + (Ε-4.000) * 0,02
Β. ΔΟΜΗΣΗ (ΑΡθ.6 παρ.1β, 2)
Συντελεστής Δόμησης : 0,20 (ΑΡθ.1 παρ.6)
Η μέγιστη επιτρεπόμενη επιφάνεια του κτιρίου ως και η συνολική επιφάνεια των ορόφων δεν επιτρέπεται να υπερβαίνει :
4.000Τ.Μ. < Ε < 8.000Τ.Μ. : 200 + (Ε-4.000) * 0,02
γ. ΑΡΙΘΜΟΣ ΟΡΟΦΩΝ - ΜΕΓΙΣΤΟ ΥΨΟΣ - ΑΦΕΤΗΡΙΑ ΜΕΤΡΗΣΗΣ ΥΨΩΝ (ΑΡθ.6 παρ.1 γ, 1 δ)
Ο μέγιστος αριθμός ορόφων των κτιρίων ορίζεται σε δύο (2).
Το μέγιστο επιτρεπόμενο ύψος της οικοδομής ορίζεται σε 4,00Μ. για μονώροφη οικοδομή ή μονώροφο τμήμα αυτής και σε 7,50Μ. για διώροφη οικοδομή ή διώροφο τμήμα αυτής.
Σε περίπτωση κατασκευής κεκλιμένης στέγης το ύψος αυτό προσαυξάνεται κατά 1,20Μ.
Το μέγιστο ύψος του κτιρίου μετριέται σε κάθε όψη από την οριστική στάθμη του εδάφους.

ΥΠΕΥΘΥΝΗ ΔΗΛΩΣΗ ΤΟΥ ΑΡΘΡΟΥ 8 ΤΟΥ Ν. 1599/1986 (Α΄ 75)

Το εν λόγω γήπεδο με στοιχεία (1-2-3.....9-10-11-1) εμβαδού 15.372,85 τ.μ. σύμφωνα με τον αναρτημένο δασικό χάρτη ο οποίος είναι κυρωμένος μερικώς, αποτελείται από το τμήμα Α1 με στοιχεία (Β-2-3-4-12-13-Β) εμβαδού 3.413,44 τ.μ. το οποίο έχει χαρακτηρισμό ΔΑ και εμπίπτει στις εκτάσεις που διέπονται απο τις διατάξεις της δασικής νομοθεσίας, από το Τμήμα Α2 με στοιχεία (1-Β-13-14-15-Β) εμβαδού 363,17 τ.μ. το οποίο βρίσκεται σε περιοχή εκτός ανάρτησης, από το Τμήμα Β1 με στοιχεία (4-5-Α-18-19-4) εμβαδού 221,72 τ.μ. το οποίο έχει χαρακτηρισμό ΔΑ και εμπίπτει στις εκτάσεις που διέπονται απο τις διατάξεις της δασικής νομοθεσίας, από το Τμήμα Β2 με στοιχεία (Α-6-7-16-17-18-Α) εμβαδού 174,52 τ.μ. το οποίο βρίσκεται σε περιοχή εκτός ανάρτησης και από το εναπομείναν τμήμα με στοιχεία (1-15-14.....9-10-11-1) εμβαδού 11.200,00 τ.μ. για το οποίο έχει εκδοθεί το υπ' αριθμ. 4/2007 οριστικό παραχωρητήριο της Διεύθυνσης Δασών Ηλείας , με βάση την υπ' αριθμ. 27084/12-02-2021 απόφαση της Διεύθυνση Δασών Ηλείας, όπως αυτή τροποποιήθηκε με την υπ' αριθμ.88940/26-05-2021 (ΑΔΑ: ΨΕΝ7ΟΡ1Φ-4Θ0), την υπ' αριθμ. 193654/22-10-2021 (ΑΔΑ: 6ΩΒ9ΟΡ1Φ-ΟΥ7) και την υπ' αριθμ. 22536/11-02-2022 (ΑΔΑ: ΨΟΘΕΟΡ1Φ-Δ3Χ).

Πάτρα , Σεπτέμβριος 2022 — Ο Μηχανικός

ΓΕΩΡΓΙΟΣ ΚΩΝ. ΣΩΡΡΑΣ
ΔΙΠΛΩΜ. ΠΟΛΙΤΙΚΟΣ ΜΗΧΑΝΙΚΟΣ
ΠΟΛΥΤΕΧΝΙΚΗΣ ΣΧΟΛΗΣ ΠΑΝΕΠΙΣΤΗΜΙΟΥ ΠΑΤΡΩΝ
ΜΕΛΟΣ Τ.Ε.Ε. ΑΡΙΘΜΟΣ ΜΗΤΡΩΟΥ: 107371
ΑΓΙΟΥ ΑΝΔΡΕΟΥ 122 - Τ.Κ. 262 21
ΠΑΤΡΑ - ΤΗΛ.: 6937 65 27 17

ΕΜΒΑΔΟΜΕΤΡΗΣΗ ΓΗΠΕΔΟΥ
Με τη βοήθεια των ορθογωνικών συντεταγμένων των κορυφών του

ΣΗΜΕΙΟ	Χ	Υ	ΜΗΚΟΣ
1	275191.67	4203967.72	151.85
2	275039.84	4203969.86	55.93
3	275037.82	4203913.97	62.54
4	275050.62	4203852.75	24.15
5	275070.31	4203838.77	29.23
6	275097.04	4203826.95	17.55
7	275114.22	4203823.35	65.38
8	275136.45	4203884.84	31.99
9	275156.64	4203909.66	26.00
10	275181.03	4203918.67	23.00
11	275193.80	4203937.80	30.00
1	275191.67	4203967.72	

$E=1/2\ \Sigma(X_i + X_{i+1})(\Psi_i - \Psi_{i+1})$

Ε = 15372.85 μ2

ΕΜΒΑΔΟΜΕΤΡΗΣΗ ΕΝΑΠΟΜΕΙΝΑΝΤΟΣ
Με τη βοήθεια των ορθογωνικών συντεταγμένων των κορυφών του

ΣΗΜΕΙΟ	Χ	Υ	ΜΗΚΟΣ
1	275191.67	4203967.72	35.00
15	275157.58	4203959.81	13.01
14	275156.46	4203946.85	14.97
13	275141.51	4203947.67	80.34
12	275061.29	4203952.05	99.88
4	275050.62	4203852.75	22.38
19	275071.60	4203844.95	22.38
18	275092.57	4203837.14	12.52
17	275104.31	4203832.78	12.52
16	275116.05	4203828.41	60.00
8	275136.45	4203884.84	31.99
9	275156.64	4203909.66	26.00
10	275181.03	4203918.67	23.00
11	275193.80	4203937.80	30.00
1	275191.67	4203967.72	

$E=1/2\ \Sigma(X_i + X_{i+1})(\Psi_i - \Psi_{i+1})$

Ε = 11200.00 μ2

ΕΜΒΑΔΟΜΕΤΡΗΣΗ ΤΜΗΜΑΤΟΣ Β1
Με τη βοήθεια των ορθογωνικών συντεταγμένων των κορυφών του

ΣΗΜΕΙΟ	Χ	Υ	ΜΗΚΟΣ
4	275050.62	4203852.75	24.15
5	275070.31	4203838.77	21.86
Α	275090.30	4203829.92	7.57
18	275092.57	4203837.14	22.38
19	275071.60	4203844.95	22.38
4	275050.62	4203852.75	

$E=1/2\ \Sigma(X_i + X_{i+1})(\Psi_i - \Psi_{i+1})$

Ε = 221.72 μ2

ΕΜΒΑΔΟΜΕΤΡΗΣΗ ΤΜΗΜΑΤΟΣ Α1
Με τη βοήθεια των ορθογωνικών συντεταγμένων των κορυφών του

ΣΗΜΕΙΟ	Χ	Υ	ΜΗΚΟΣ
Β	275152.24	4203968.28	112.41
2	275039.84	4203969.86	55.93
3	275037.82	4203913.97	62.54
4	275050.62	4203852.75	99.88
12	275061.29	4203952.05	80.34
13	275141.51	4203947.67	23.23
Β	275152.24	4203968.28	

$E=1/2\ \Sigma(X_i + X_{i+1})(\Psi_i - \Psi_{i+1})$

Ε = 3413.44 μ2

ΕΜΒΑΔΟΜΕΤΡΗΣΗ ΤΜΗΜΑΤΟΣ Α2
Με τη βοήθεια των ορθογωνικών συντεταγμένων των κορυφών του

ΣΗΜΕΙΟ	Χ	Υ	ΜΗΚΟΣ
1	275191.67	4203967.72	39.43
Β	275152.24	4203968.28	23.23
13	275141.51	4203947.67	14.97
14	275156.46	4203946.85	13.01
15	275157.58	4203959.81	35.00
1	275191.67	4203967.72	

$E=1/2\ \Sigma(X_i + X_{i+1})(\Psi_i - \Psi_{i+1})$

Ε = 363.17 μ2

ΕΜΒΑΔΟΜΕΤΡΗΣΗ ΤΜΗΜΑΤΟΣ Β2
Με τη βοήθεια των ορθογωνικών συντεταγμένων των κορυφών του

ΣΗΜΕΙΟ	Χ	Υ	ΜΗΚΟΣ
Α	275090.30	4203829.93	7.37
6	275097.04	4203826.95	17.55
7	275114.22	4203823.35	5.38
16	275116.05	4203828.41	12.52
17	275104.31	4203832.78	12.52
18	275092.57	4203837.14	7.56
Α	275090.30	4203829.93	

$E=1/2\ \Sigma(X_i + X_{i+1})(\Psi_i - \Psi_{i+1})$

Ε = 174.52 μ2

ΤΙΤΛΟΣ : ΑΠΟΤΥΠΩΣΗ ΙΔΙΟΚΤΗΣΙΑΣ

ΘΕΣΗ: "ΒΑΘΙΑ ΛΑΚΚΑ" -Τ.Κ. ΝΗΣΙΟΥ
Δ.Ε. ΒΟΥΠΡΑΣΙΑΣ - ΔΗΜΟΣ ΑΝΔΡΑΒΙΔΑΣ/ΚΥΛΛΗΝΗΣ

ΙΔΙΟΚΤΗΤΗΣ: ΚΩΝΣΤΑΝΤΙΝΟΣ ΔΗΜΟΠΟΥΛΟΣ

ΤΕΧΝΙΚΟ ΓΡΑΦΕΙΟ
ΜΕΛΕΤΩΝ - ΕΠΙΒΛΕΨΕΩΝ - ΚΑΤΑΣΚΕΥΩΝ
ΝΙΚΟΛΑΟΥ & ΓΕΩΡΓΙΟΥ ΣΩΡΡΑ
Αγίου Ανδρέου 122 , Πάτρα - τ.κ. 26221 - τηλ.-fax 2610.220-055
Ευβοίας & Μονής Δοβρά , Πάτρα - τ.κ. 26332 - τηλ.-fax 2610.320-778

ΜΕΛΕΤΗΤΗΣ:
ΓΕΩΡΓΙΟΣ Κ. ΣΩΡΡΑΣ
Πολιτικός Μηχανικός

Τοπογραφικό Διάγραμμα

ΑΡ.ΣΧΕΔΙΟΥ: **Τ.1**

ΣΦΡΑΓΙΔΑ:
ΓΕΩΡΓΙΟΣ ΚΩΝ. ΣΩΡΡΑΣ
ΔΙΠΛΩΜ. ΠΟΛΙΤΙΚΟΣ ΜΗΧΑΝΙΚΟΣ
ΠΟΛΥΤΕΧΝΙΚΗΣ ΣΧΟΛΗΣ ΠΑΝΕΠΙΣΤΗΜΙΟΥ ΠΑΤΡΩΝ
ΜΕΛΟΣ Τ.Ε.Ε. ΑΡΙΘΜΟΣ ΜΗΤΡΩΟΥ: 107371
ΑΓΙΟΥ ΑΝΔΡΕΟΥ 122 - Τ.Κ. 262 21
ΠΑΤΡΑ - ΤΗΛ.: 6937 65 27 17

ΕΛΕΓΧΟΣ: Ε Θ Ρ Η Σ Η
Θεωρείται το παρόν τοπογραφικό διάγραμμα το οποίο και αποτελεί αναπόσπαστο τμήμα της υπ' αριθ. 100286 πράξης Χαρακτηρισμού μας ~~αιτήσεως~~ με τις αναφερόμενες παρατηρήσεις.
Αμαλιάδα 1-3-2023
Ο
Προϊστάμενος Δασαρχείου Αμαλιάδας
Μπαλαλέας Βασίλειος
Δασολόγος

Ημερομηνία : ΣΕΠΤΕΜΒΡΙΟΣ 2022

Κλίμακα: 1:500