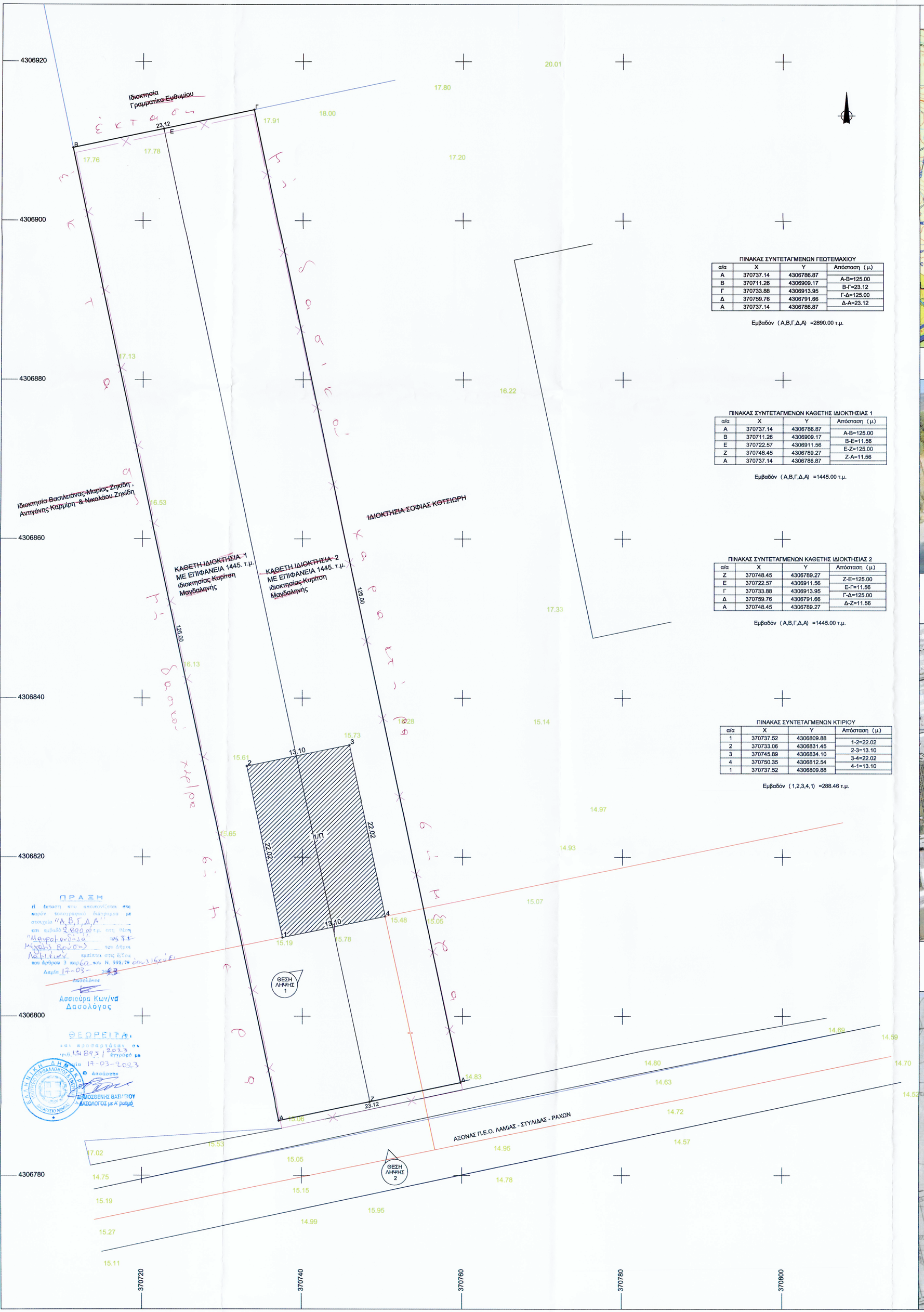

ΠΙΝΑΚΑΣ ΣΥΝΤΕΤΑΓΜΕΝΩΝ ΓΕΩΤΕΜΑΧΙΟΥ

α/α	X	Y	Απόσταση (μ.)
A	370737.14	4306786.87	A-B=125.00
B	370711.26	4306909.17	B-Γ=23.12
Γ	370733.88	4306913.95	Γ-Δ=125.00
Δ	370759.76	4306791.66	Δ-A=23.12
A	370737.14	4306786.87	

Εμβαδόν (A,B,Γ,Δ,A) =2890.00 τ.μ.

ΠΙΝΑΚΑΣ ΣΥΝΤΕΤΑΓΜΕΝΩΝ ΚΑΘΕΤΗΣ ΙΔΙΟΚΤΗΣΙΑΣ 1

α/α	X	Y	Απόσταση (μ.)
A	370737.14	4306786.87	A-B=125.00
B	370711.26	4306909.17	B-E=11.56
E	370722.57	4306911.56	E-Z=125.00
Z	370748.45	4306789.27	Z-A=11.56
A	370737.14	4306786.87	

Εμβαδόν (A,B,Γ,Δ,A) =1445.00 τ.μ.

ΠΙΝΑΚΑΣ ΣΥΝΤΕΤΑΓΜΕΝΩΝ ΚΑΘΕΤΗΣ ΙΔΙΟΚΤΗΣΙΑΣ 2

α/α	X	Y	Απόσταση (μ.)
Z	370748.45	4306789.27	Z-E=125.00
E	370722.57	4306911.56	E-Γ=11.56
Γ	370733.88	4306913.95	Γ-Δ=125.00
Δ	370759.76	4306791.66	Δ-Z=11.56
A	370748.45	4306789.27	

Εμβαδόν (A,B,Γ,Δ,A) =1445.00 τ.μ.

ΠΙΝΑΚΑΣ ΣΥΝΤΕΤΑΓΜΕΝΩΝ ΚΤΙΡΙΟΥ

α/α	X	Y	Απόσταση (μ.)
1	370737.52	4306809.88	1-2=22.02
2	370733.06	4306831.45	2-3=13.10
3	370745.89	4306834.10	3-4=22.02
4	370750.35	4306812.54	4-1=13.10
1	370737.52	4306809.88	

Εμβαδόν (1,2,3,4,1) =288.46 τ.μ.

ΑΠΟΣΠΑΣΜΑ ΓΠΣ ΛΑΜΙΑΣ - ΚΛ. 1:20000

ΑΠΟΣΠΑΣΜΑ ΚΥΡΩΜΕΝΟΥ ΔΑΣΙΚΟΥ ΧΑΡΤΗ - ΚΛ. 1:10000

Σε εφαρμογή των διατάξεων της παρ. 6, του άρθρου 20 του Ν.3889/10 όπως τροποποιήθηκε με την παρ. 4, του άρθρου 142 του Ν. 4483/17 δηλώνω ότι το γήπεδο, εμβαδού 2890 τ.μ., που απεικονίζεται στο παρόν τοπογραφικό διάγραμμα και βρίσκεται στη θέση " Μαυρομανιτήλα ", στην κτηματική περιφέρεια της Τοπικής Κοινότητας Μεγάλης Βρύσης, της Δημοτικής Ενότητας Μεγάλης Βρύσης, του Δήμου Λαμιέων, της Περιφερειακής Ενότητας Φθιώτιδας, της Περιφέρειας Στερεάς Ελλάδας, ευρίσκεται με το στοιχείο του **μικρούς κυρωμένους και αναρτημένου δασικού χάρτη του συνόλου της Περιφερειακής Ενότητας Φθιώτιδας** (αριθμός απόφασης μερικής κύρωσης του δασικού χάρτη: 381096/08-11-2022, ΦΕΚ 7850/08-11-2022),βρίσκεται σε περιοχή εκτός ανάμπτης και ακολουθείται η διαδικασία έκδοσης πράξης χαρακτηρισμού:

Λαμία, Φεβρουάριος 2023
Ο μηχανικός
ATHANASIO S KEFALAS
Digitally signed by ATHANASIOS KEFALAS
Date: 2023.02.14 13:19:49 +02'00'

ΕΜΒΑΔΟΝ ΓΕΩΤΕΜΑΧΙΟΥ

Ε$_{A\text{-}B\text{-}\Gamma\text{-}\Delta\text{-}A}$= 2890 τ.μ.

ΠΑΡΑΤΗΡΗΣΕΙΣ:

1. *Το διάγραμμα είναι εντασγμένο στο κρατικό σύστημα συντεταγμένων ΕΓΣΑ '87*
2. *Οι διαστάσεις και τα εμβαδά υπολογίσθηκαν αναλυτικά από τις συνιζώσες των κορυφών*
3. *Η εξάρτηση από το ΕΓΣΑ '87 πραγματοποιήθηκε με σύστημα GPS και κάνοντας χρήση του Ελληνικού Συστήματος Εντοπισμού - HEPOS*

ΦΩΤΟΓΡΑΦΙΑ ΑΠΟ ΘΕΣΗ ΛΗΨΗΣ 2



ΦΩΤΟΓΡΑΦΙΑ ΑΠΟ ΘΕΣΗ ΛΗΨΗΣ 1

Δηλώνω σύμφωνα με το νόμο για το γεωτεμάχιο με στοιχεία "Α-Β-Γ-Δ-Α" και εμβαδόν 2890 τ.μ. που βρίσκεται στη θέση "ΜΑΥΡΟΜΑΝΤΗΛΑ" του Δήμου ΛΑΜΙΕΩΝ Π.Ε. ΦΘΙΩΤΙΔΑΣ ότι:

α) ΔΕΝ είναι άρτιο αλλά και οικοδομήσιμο η ως τμας το εμβαδόν και τις διαστάσεις σύμφωνα με τις πολεοδομικές διατάξεις που ισχύουν σήμερα,
β) βρίσκεται εκτός σχεδίου πόλεως Λαμίας και εκτός ΖΟΕ,
γ) δεν εμπίπτει στις διατάξεις του νόμου 1337/83 περί εισφορών σε γη και χρήμα,
δ) εντός αυτού δε διέρχονται εναέριες γραμμές μεταφοράς υψηλής τάσης της ΔΕΗ ή αγωγός φυσικού αερίου,
ε) εντός αυτού και κατά μήκος του προσώπου του εν θέματι γεωτεμαχίου δεν υπάρχουν δέντρα, και
στ) εντός αυτού ή σε απόσταση μικρότερη των 20μ από αυτό δε διέρχεται ρέμα.

Ο Αποτελεί τεμάχιο αριθμ. 241 της Διονυσής Μεγάλης Βρύσης του 1929

Ο ΜΗΧΑΝΙΚΟΣ

ATHANASIO S KEFALAS
Digitally signed by ATHANASIOS KEFALAS
Date: 2023.02.14 13:19:49 +02'00'

ΔΗΛΩΣΗ ΙΔΙΟΚΤΗΤΗ (Ν.4030/2011)

Ο κάτωθι υπογεγραμμένος ..... δηλώνω ότι:

α) τα αρχικά και υλοποιημένα όρια του γεωτεμαχίου με στοιχεία Α-Β-Γ-Δ-Α και με εμβαδόν 2890 τ.μ. που βρίσκεται στη θέση ΜΑΥΡΟΜΑΝΤΗΛΑ στο Δήμο ΛΑΜΙΕΩΝ υπεδείχθησαν από εμένα

β) ευθύνομαι για την ακρίβεια των δηλουμένων ορίων του γεωτεμαχίου και για την ύπαρξη και την αιτία του δικαιώματος μου να ζητήσω την έκδοση άδειας δόμησης

Ο ΔΗΛΩΝ

ΟΡΟΙ ΔΟΜΗΣΗΣ

ΕΚΤΟΣ ΟΡΙΩΝ ΟΙΚΙΣΜΟΥ (Π.Δ. 24.05.1985 - ΦΕΚ 270Δ / 31.05.1985 & Ν. 3212 - ΦΕΚ 308Α / 31.12.2003, Ν. 4759 / 2020)

Αρτιότητα κατά κανόνα: (για πρόσωπο σε κοινόχρηστο δρόμο)
Εμβαδόν = 4000τμ - Πρόσωπο = 25.00μ
(για πρόσωπο σε Διεθνείς, Εθνικές Επαρχιακές, Δημοτικές και Κοινοτικές οδούς ως και σε εγκαταλελειμένα τμήματά τους και σε σιδηροδρομικές γραμμές
Εμβαδόν = 4000τμ - Πρόσωπο = 45.00μ - Βάθος = 50.00μ

(χωρίς πρόσωπο σε δρόμο)
Εμβαδόν = 4000τμ (πριν 31.12.2003)

Επιτρεπόμενες χρήσεις : οι ισχύουσες για τη ΒΙΠΕΛ λόγω ΠΟΑ 4 βάσει του ΓΠΣ ΛΑΜΙΑΣ

Κατώτατο όριο αρτιότητας και κατάτμησης : 8000 τ.μ.

ΑΠΟΣΠΑΣΜΑ ΧΑΡΤΗ ΚΤΗΜΑΤΟΛΟΓΙΟΥ 368- 305 ΚΛ. 1:5000

ΑΠΟΣΠΑΣΜΑ ΧΑΡΤΗ ΓΥΣ 1:5000 / 5352-8

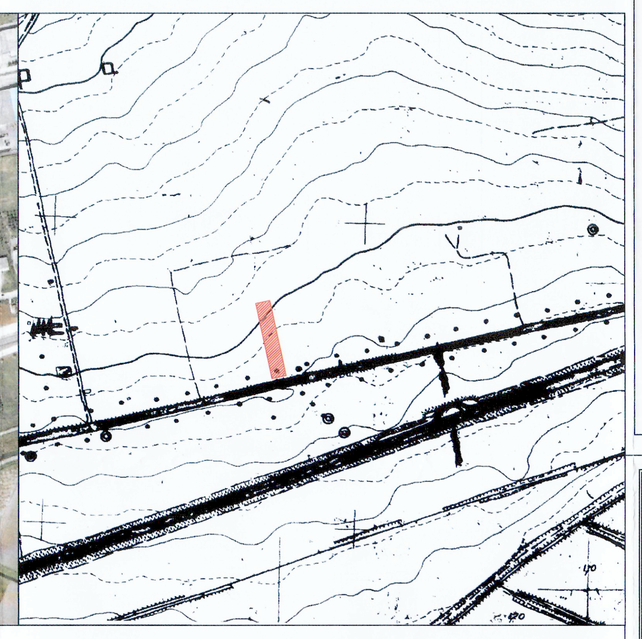

ΥΠΟΜΝΗΜΑ

α/α		
1		ΟΡΙΑ ΙΔΙΟΚΤΗΣΙΑΣ
2	0.00	ΥΨΟΜΕΤΡΟ ΑΠΟ Μ.Σ.Θ.
3		ΣΥΝΟΡΑ ΓΕΙΤΟΝΙΚΩΝ ΙΔΙΟΚΤΗΣΙΩΝ
4		ΣΥΡΜΑΤΟΠΕΡΙΦΡΑΞΗ
5		ΟΙΚΟΔΟΜΙΚΗ ΓΡΑΜΜΗ

ΤΟ ΠΑΡΟΝ ΔΙΑΓΡΑΜΜΑ ΥΠΟΒΛΗΘΗΚΕ ΨΗΦΙΑΚΑ ΚΑΙ ΕΛΑΒΕ ΚΗΔ 1839084 / 14-02-2023

ΑΠΟΣΠΑΣΜΑ ΔΙΑΝΟΜΗΣ ΜΕΓΑΛΗΣ ΒΡΥΣΗΣ 1929

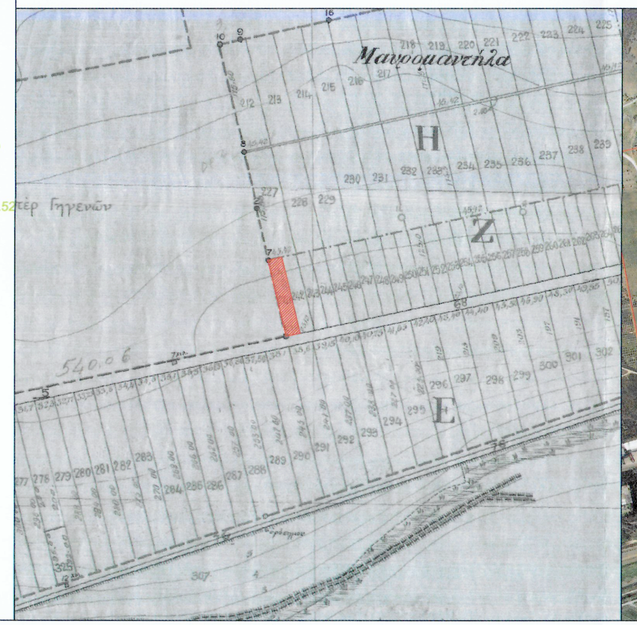

ΘΕΣΗ ΒΙΠΕ ΛΑΜΙΑΣ ΚΛ. 1:10000

ΜΕΛΕΤΗΤΗΣ	ΚΕΦΑΛΑΣ ΑΘΑΝΑΣΙΟΣ
ΕΡΓΟΔΟΤΗΣ	ΚΥΡΙΤΣΗ ΜΑΓΔΑΛΗΝΗ
ΕΡΓΟ	ΑΠΟΤΥΠΩΣΗ ΓΕΩΤΕΜΑΧΙΟΥ ΚΑΙ ΚΤΙΡΙΟΥ
ΘΕΜΑ	ΤΟΠΟΓΡΑΦΙΚΟ ΔΙΑΓΡΑΜΜΑ
ΘΕΣΗ	ΜΑΥΡΟΜΑΝΤΗΛΑ , ΜΕΓΑΛΗ ΒΡΥΣΗ , ΔΗΜΟΣ ΛΑΜΙΕΩΝ Π.Ε. ΦΘΙΩΤΙΔΑΣ

ΕΜΒΑΔΟΝ	Ε$_{A\text{-}B\text{-}\Gamma\text{-}\Delta\text{-}A}$= 2890.00 τ.μ.
ΚΛΙΜΑΚΑ	1:200
ΗΜΕΡΟΜΗΝΙΑ	05/02/2023

ΥΠΟΓΡΑΦΗ	ΣΦΡΑΓΙΔΑ
ATHANASIOS KEFALAS Digitally signed by ATHANASIOS KEFALAS Date: 2023.02.14 13:19:49 +02'00'	ΑΘΑΝΑΣΙΟΣ Κ. ΚΕΦΑΛΑΣ ΠΟΛΙΤΙΚΟΣ ΜΗΧΑΝΙΚΟΣ ΤΕΧΝΟΛΟΓΙΚΟΥ ΚΑΤΕΥΘΥΝΣΗΣ ΤΕΙ ΣΤΕΡΕΑΣ ΕΛΛΑΔΑΣ ΤΕΧΝΙΚΟΣ ΕΠΙΜΕΛΗΤΗΡΙΟΥ ΕΛΛΑΔΑΣ Α.Μ. 136284620 ΤΟΤ ΛΑΜΙΑΣ