



1:2500


Απόσπασμα από "http://gis.ktimanet.gr/wms/forestfinal/default.asp


ΠΙΝΑΚΑΣ ΣΥΝΤΕΤΑΓΜΕΝΩΝ ΚΟΡΥΦΩΝ ΙΔΙΟΚΤΗΣΙΑΣ			
α/α	X	Y	Απόσταση (μ.)
A	336078.98	4206572.07	A-B=37.08
B	336113.63	4206585.27	B-Γ=57.90
Γ	336115.70	4206527.41	Γ-Δ=13.49
Δ	336129.16	4206528.37	Δ-Ε=49.40
Ε	336134.21	4206479.23	Ε-Ζ=1.32
Ζ	336133.00	4206478.69	Ζ-Η=7.38
Η	336126.76	4206474.75	Η-Θ=2.48
Θ	336124.42	4206473.94	Θ-Ι=46.79
Ι	336115.31	4206519.84	Ι-Κ=12.10
Κ	336103.74	4206516.29	Κ-Α=61.02
A	336078.98	4206572.07	
Εμβαδόν (Α,Β,Γ,Δ,Ε,Ζ,Η,Θ,Ι,Κ,Α)=2.193.21 τ.μ.			

Υπόμνημα Συμβολισμών


 Κτίσμα

 Όριο Ιδιοκτησίας


 Περιφραξη

 Θέση Λήψης Φωτογραφίας

← → ↻ Δ Not secure | gis.ktimanet.gr/wms/forestfinal/default.asp

 **ΕΛΛΗΝΙΚΟ ΚΤΗΜΑΤΟΛΟΓΙΟ**

ΚΛΙΜΑΚΑ: 5000 ΝΟΜΟΣ: ΟΤΑ:



X: 336078.98, Y: 4206572.07

Εμβαδόν επ'αυθεντικού πολυγώνου: 2193.237642 τ.μ.