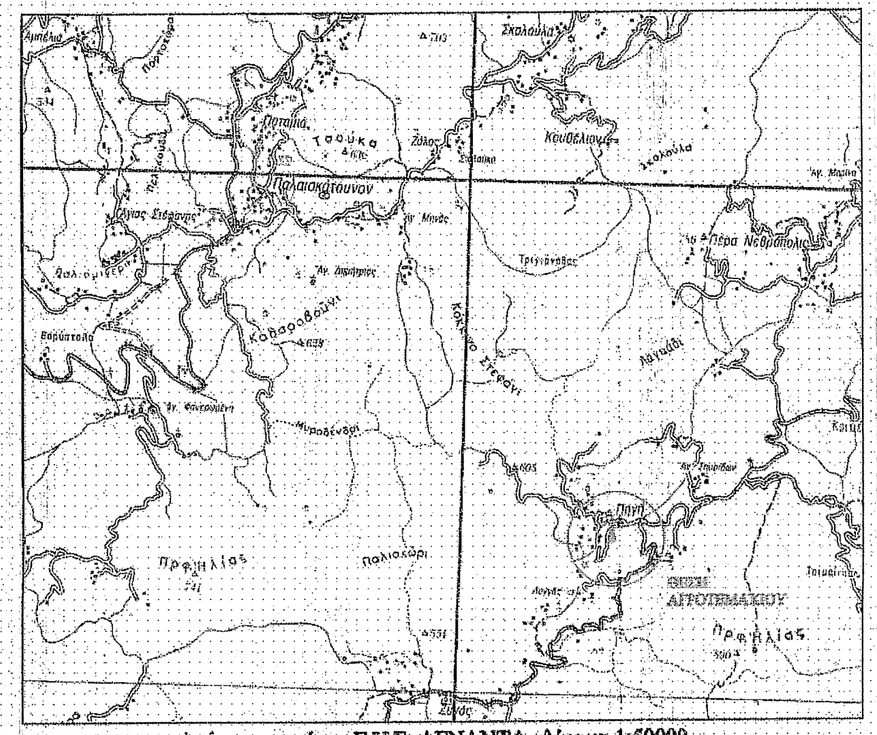

Αποσπασμα χάρτη Γ.Υ.Σ. ΑΓΝΑΝΤΑ τλίμακα 1:50000



Απόσπασμα Αεροφωτογραφίας Κτηματολογίου

ΔΗΛΩΣΗ ΜΗΧΑΝΙΚΟΥ (Ν.651/77)

Ο υπογεγραμμένος Μποκογιάννης Δ. Διονύσιος Πολιτικός Μηχανικός Τ.Ε. δηλώνω υπεύθυνα ότι το αγροτεμάχιο με κορυφές Α1,Α2,Α3,Α4,Α5,Α6,Α7,Α8,Α9,Α10,Α11,Α12,Α13,Α14,Α15,Α16,Α17,Α1,εμβαδού 4031.91 τ.μ. , ιδιοκτησίας Κατσέλη Κων/νου που βρίσκονται σε εκτός σχεδίου περιοχή στη θέση Πηγή -Τετρακώμου, του Δήμου Κεντρικών Τζουμέρκων , Π.Ε. Άρτας , Περιφέρεια Ηπείρου.Το θε αγροτεμάχιο αυτο άρτιο και οικοδομήσιμο κατά κανόνα μετά τη γνωμοδότηση των αρμόδιων υπηρεσιών (Δασαρχείου ,Αρχαιολογίας) σύμφωνα με την ισχύουσα πολεοδομική νομοθεσία. Βασής του αγροτεμαχίου δεν διέρχονται καλώδια υψηλής τάσης ή ρέμα. Η μέτρηση πραγματοποιήθηκε με εκτεταμένο δορυφορικό σταθμό υψηλής ακρίβειας εξαρτημένο από το εθνικό τριγωνομετρικό δίκτυο. Τα όρια υποδείχθηκαν από τον ιδιοκτήτη.
Οι συντεταγμένες των κορυφών του οικοπέδου αντλήθηκαν στο Ελληνικό Σύστημα Αναφοράς ΕΓΣΑ 87 από τον συντάκτη φορέα Αγρ. & Τοπογράφο Μηχανικό Σόφη Άγγελο. Συγκεκριμένα χρησιμοποιήθηκε το Τριγωνομετρικό Σημείο της ΓΥΣ με κωδικό G013026.

ΟΙ ΔΗΛΩΝΤΕΣ

ΔΗΛΩΣΗ ΙΔΙΟΚΤΗΤΩΝ ΥΠΟΔΕΙΞΗΣ ΟΡΙΩΝ :
(αρ.5 παρ.7 του Π.Δ 8-7-93 ΦΕΚ 795Δ' 13-7-93)
Ο κάτωθι υπογεγραμμένος Κατσέλης Κων/νος ιδιοκτήτης του εμφανιόμενου στο παρόν τοπογραφικό διάγραμμα αγροτεμαχίου, ευθύνομαι για την ακρίβεια των δηλούμενων ορίων και για την ακρίβεια της θέσης τους καθώς και για την ύπαρξη και την αιτία κάθε νόμιμων δικαιωμάτων

Ο ΔΗΛΩΝ

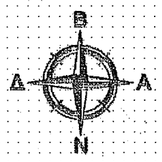

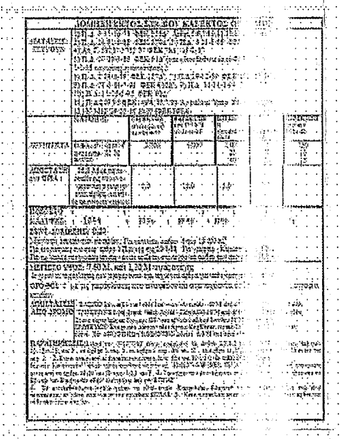

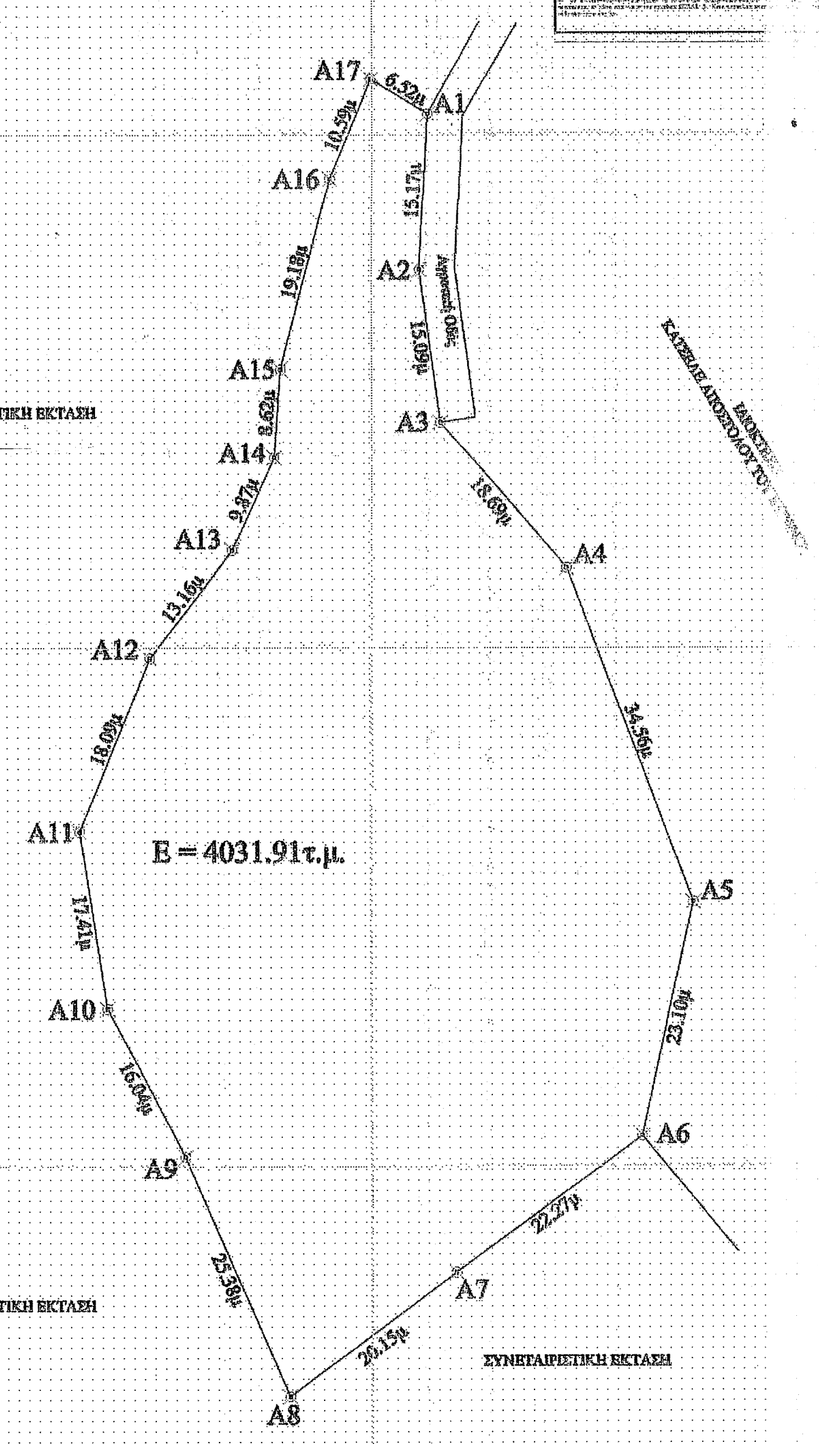

Ο Διαγραμμισε
ΔΗΜΗΤΡΙΟΣ ΧΕΛΑΣ

Πίνακας συντεταγμένων ΕΓΣΑ87			
α/α	X (m)	Y (m)	S (m)
Α1	259955.44	4354602.02	
Α2	259954.70	4354586.87	15.17
Α3	259956.74	4354571.93	15.09
Α4	259968.94	4354557.77	18.69
Α5	259981.15	4354525.44	34.56
Α6	259976.14	4354502.90	23.10
Α7	259958.14	4354489.79	22.27
Α8	259942.03	4354477.67	20.15
Α9	259931.87	4354500.93	25.38
Α10	259924.37	4354515.10	16.04
Α11	259921.66	4354532.30	17.41
Α12	259928.55	4354549.03	18.09
Α13	259936.54	4354559.49	13.16
Α14	259940.60	4354568.49	9.87
Α15	259941.21	4354577.09	8.62
Α16	259945.95	4354595.67	19.18
Α17	259949.92	4354605.49	10.59
Α1	259955.44	4354602.02	6.52
Ε = 4031.91τ.μ.			

Εργοδότης	Κατσέλης Κων/νος
Έργο	Αποτύπωση Αγροτεμαχίου
Θέση	Εκτός Σχεδίου Πηγή Τετρακώμου Κεντρικών Τζουμέρκων
Μελετητής	***ΤΕΧΝΙΚΟ ΓΡΑΦΕΙΟ*** ΜΠΟΚΟΓΙΑΝΝΗΣ ΔΙΟΝΥΣΙΟΣ ΠΟΛΙΤΙΚΟΣ ΜΗΧΑΝΙΚΟΣ Τ.Ε ΤΕΤΡΑΚΩΜΟ ΑΡΤΑΣ *Email: Dionisis.D.Mpokogiannis@live.com* *- Κιν : 6972445992* ***ΤΕΧΝΙΚΟ ΓΡΑΦΕΙΟ*** ΣΟΦΗΣ ΑΓΓΕΛΟΣ ΑΡΓ. & ΤΟΠΟΓΡΑΦΟΣ ΜΗΧΑΝΙΚΟΣ Ε.Μ.Π. ΦΙΛΕΛΛΗΝΩΝ 19-21, ΑΡΤΑ *Email: sofiaangelos@hotmail.com* *- Τηλ. & Fax : 2681077728*
Θέμα Σχεδίου	Αριθμός Σχεδίου
Τοπογραφικό Διάγραμμα	Κ2
Κλίμακα	1/500
Χρόνος Μελέτης	ΙΟΥΝΙΟΣ 2016

Ο συντάξας

ΣΟΦΗΣ ΑΓΓΕΛΟΣ
ΤΟΠΟΓΡΑΦΟΣ ΜΗΧΑΝΙΚΟΣ Ε.Μ.Π
ΦΙΛΕΛΛΗΝΩΝ 19-21 43100 ΑΡΤΑ
Αρ. Μητρώου Τ.Ε.Ε.: 124460
ΤΗΛ. & FAX.: 26810 77728
ΑΦΜ: 105183945 ΔΟΥ ΑΡ

ΔΙΟΝΥΣΙΟΣ ΔΗΜ. ΜΠΟΚΟΓΙΑΝΝΗΣ
ΠΟΛΙΤΙΚΟΣ ΜΗΧΑΝΙΚΟΣ Τ.Ε.
ΑΡΙΘΜΟΣ ΜΗΤΡΩΟΥ Τ.Ε.Ε.Τ.Ε.Μ. 46424
ΤΕΤΡΑΚΩΜΟ ΑΡΤΑΣ
ΑΦΜ: 120623758 ΔΟΥ ΑΡΤΑΣ

Θεώρηση Υπηρεσίας

ΕΛΛΗΝΙΚΗ ΔΗΜΟΚΡΑΤΙΑ
ΥΠΟΥΡΓΕΙΟ ΠΕΡΙΒΑΛΛΟΝΤΟΣ ΚΑΙ ΕΝΕΡΓΕΙΑΣ
Γ.Ε.Α.Π. ΗΠΕΙΡΟΥ - ΔΥΤ. ΜΑΚΕΔΟΝΙΑΣ
ΔΑΣΗ ΔΑΣΩΝ ΑΡΤΑΣ
Ο παρόν ανήκει στο υπ' αριθ. 157233/29-3-23
Εγγράφο της Δ/σης Δασών Άρτας
Θεωρήθηκε
Αρτα 29-03-2023
Ο Προϊστάμενος Δ/σης

ΔΗΜΗΤΡΙΟΣ ΧΕΛΑΣ
ΔΑΣΟΛΟΓΟΣ