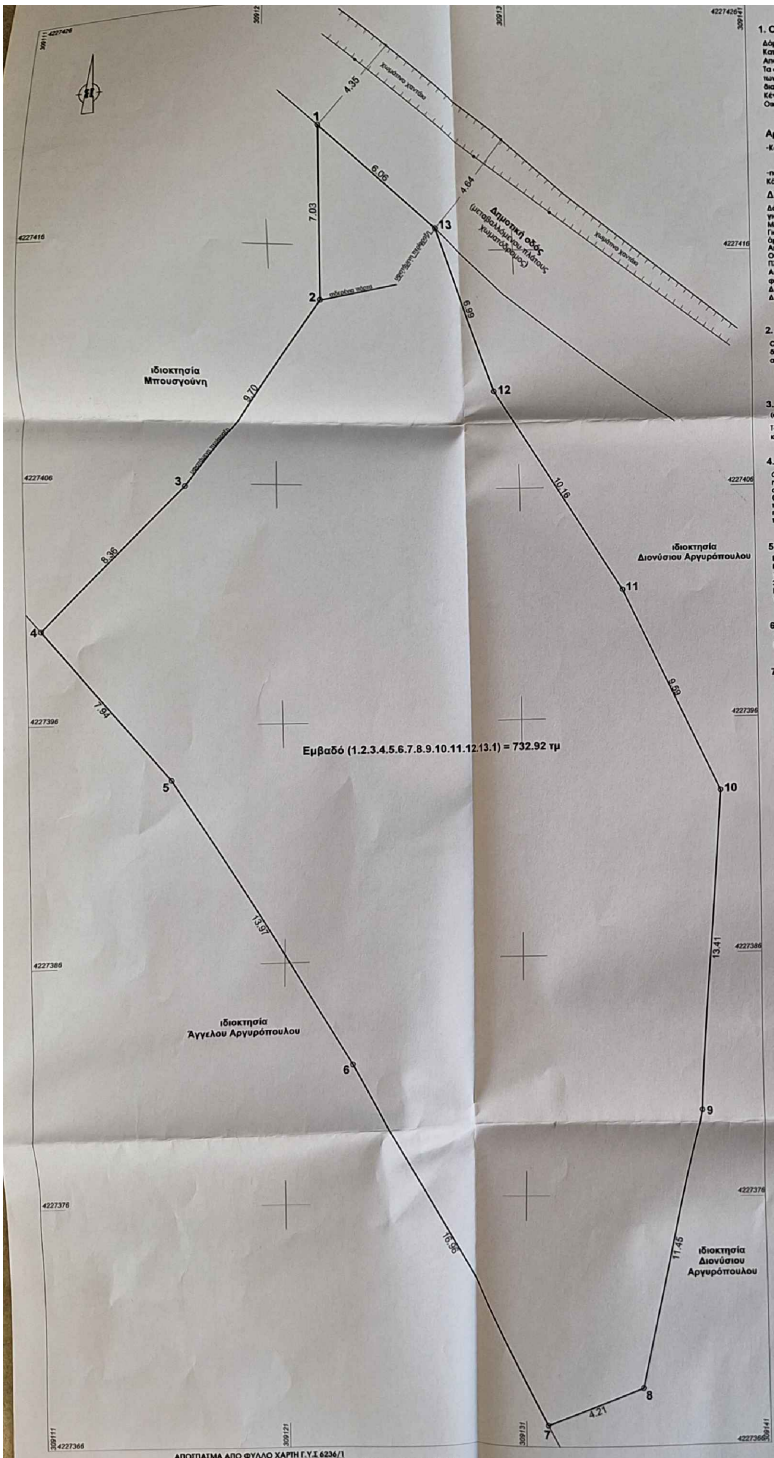

ΥΠΟΜΝΗΜΑ

1. ΟΡΟΙ ΔΟΜΗΣΗΣ ΚΑΙ ΑΡΤΙΟΤΗΤΑΣ

Δόμηση εντός οικισμών Π.Δ. 24.4.85 (Φ.Ε.Κ 181/Δ/3.5.85) τροποποιημένο.
Καθηγορικοποίηση και καθορισμός ορίων με την Κ.Υ.96/29.09.87
Απόφαση Νομάρχη Αχαΐας, οικισμού Παναγιά Κοιν. Σουλίου (Φ.Ε.Κ 1003/Δ/12.10.1987).
Τα όρια του οικισμού Παναγιά Κοιν. Σουλίου σε ακτίνα 800 μέτρων από το κέντρο του με την επιφύλαξη των διατάξεων της παρ. 2 του άρθρου 1 του Φ.Ε.Κ 133/Δ/23.02.1987 και των λοιπών διατάξεων του Φ.Ε.Κ 181/Δ/03.05.1985 όπως έχουν τροποποιηθεί και ισχύουν.
Κέντρο οικισμού Κορυφές Φ.Ε.Κ 571/Δ/20.07.1995, Ιερός Ναός Παναγίας.
Οικισμός Παναγιά Κοιν. Σουλίου: Μη περιοριστικός με παραλιακός, μη τουριστικός, αδιάφορος, σύσσωμος, δάσαπαρτος, μικρός.

Αρτιότητα

-Κανόνας : εμβαδό 500 μ2 & πρόσωπο 10 μ (γήπεδα < ή = 500 τμ) μετά τις 4.11.11 ημέρα δημοσίευσης του Π.Δ. τροποποίησης των όρων δόμησης για οικισμούς εξω των 2000 κατοίκων Φ.Ε.Κ 289/ΑΑΠ/4.11.2011.
-παρέκκλιση : όποιο εμβαδό είχαν στις 3.5.85 (ημέρα δημοσίευσεως του απο 24.4.85 ΠΔ)
Κάλυψη : 60%

Δόμηση :

Δόμηση : Μέγιστη επιτρεπόμενη συνολική επιφάνεια ορόφων 400 τμ (εμβαδό γηπέδου μεγαλύτερο των 700τμ) για κτίριο αποκλειστήκε χρήσης (κύριας και βοηθητικής).
Μέγιστο ύψος κτιρίων : 7.5 μ. (+ σκεπή όπου σημειώνεται)
Για αύξηση εδάφους μεγαλύτερη από 1.5%, το μέγιστο επιτρεπόμενο ύψος κτιρίων ορίζεται αύξημένα με άρθρο 1 παράγραφος 4 περίπτωση β του Φ.Ε.Κ 269/ΑΑΠ/4.11.2011).
Απομάκρυνσης απο όρια = ή > 2.50 μ. όπως δεν εφαπτεται.
Οικοδομική γραμμή 2.5 μ. τουλάχιστον από το όριο της οδού για οικόπεδα > 500 τμ.
Πλάτος οδών 4.00 μ.
Αφετηρία μέτρησης του ύψους λαμβάνεται η τομή του επιπέδου του περιγράμματος του κτιρίου με το φυσικό έδαφος.
Δεν έχει ελεγχθεί από την αρχαιολογική υπηρεσία.
Δεν έχει ελεγχθεί από την δασική υπηρεσία.

2. ΔΗΛΩΣΗ ΙΔΙΟΚΤΗΤΗ

Ο υπογράφων ιδιοκτήτης του γεωτεμαχίου, που φαίνεται στο παρόν τοπογραφικό διάγραμμα, δηλώνω ότι η θέση του, τα όρια του καθώς και όμορος και οι έναντι ιδιοκτησίες υποδείχθηκαν από εμένα και υλοποιήθηκαν ορθά από τον Διπλωματούχο Πολιτικό Μηχανικό Κούλη Παναγιώτη.

Ο δηλών

3. ΣΤΟΙΧΕΙΑ ΗΛΕΚΤΡΟΝΙΚΗΣ ΥΠΟΒΟΛΗΣ

(άρθρο 3, Υ.Α 27622/1752/Φ.Ε.Κ 2216Β'/16-06-2018 ν.4409/2016)

Το παρόν διάγραμμα υποβλήθηκε ηλεκτρονικά στον ψηφιακό Υποδοχέα του ΝΠΔΔ "Ελληνικό Κτηματολόγιο" και έλαβε μοναδικό Κωδικό Ηλεκτρονικού Διαγράμματος (ΚΗΔ)

4. ΔΗΛΩΣΗ ΠΕΡΙ ΚΥΡΩΜΕΝΟΥ ΔΑΣΙΚΟΥ ΧΑΡΤΗ (άρθρο 20, Ν.3889/2010)

Ο κάτωθι υπογεγραμμένος, με ατομική μου ευθύνη και γνωρίζοντας τις ευρώσεις που προβλέπονται από τις διατάξεις του άρθρου 8 του Ν.1599/1986, δηλώνω ότι σύμφωνα με την μερική κύρωση των αναρτημένων Δασικών χαρτών της Π.Ε Αχαΐας (Φ.Ε.Κ 456/Δ/29.12.2017, Αριθμ. Απόφασης 3200/13/21.12.2017 με ΑΔΑ: 6ΩΑ5ΟΡ1Θ-ΘΜ1 του Συντονιστή Αποκεντρωμένης Διοίκησης κυρίου Νικόλαου Παπαδεδούρου), το γεωτεμάχιο που φαίνεται στο παρόν τοπογραφικό διάγραμμα βρίσκεται σε περιοχή εκτός ανάρτησης των δασικών χαρτών.

5. ΕΜΒΑΔΟ ΓΕΩΤΕΜΑΧΙΟΥ

Εμβαδόν γεωτεμαχίου: Εμβαδό(1.2.3.4.5.6.7.8.9.10.11.12.13.1) = 732.92 τμ.
Παρατηρήσεις:
1. Το διάγραμμα είναι ενταγμένο στο κρατικό σύστημα συντεταγμένων ΕΓΣΑ '87.
2. Οι διαστάσεις και τα εμβαδά υπολογίσθηκαν αναλυτικά από τις συντεταγμένες των κορυφών.
Ιδιοκτήτης:
1. Αργυρόπουλος Δημήτριος του Μιχαήλ, 100% πλήρης ειυριότητα.

6. ΤΙΤΛΟΙ ΙΔΙΟΚΤΗΣΙΑΣ

1. Συμβόλαιο με αριθμό 1348/31.07.2018, Βιβλιοφυλακείου Πατρών, Ελισάβετ Παπακωστοπούλου. Μεταγραφή: Τόμος 2383, Αριθμός 344, Υποθηκοφυλακείο Πατρών.

7. ΔΗΛΩΣΗ Ν.651/77

Βεβαιούται ότι το γεωτεμάχιο με σταθερά (1.2.3.4.5.6.7.8.9.10.11.12.13.1) που φαίνεται στο παρόν τοπογραφικό διάγραμμα, έχει εμβαδόν 732.92 τμ, βρίσκεται στην θέση "Γλίνα" εντός του οικισμού Παναγιά της Τ.Κ Σουλίου της Δ.Ε Πατρέων του Δήμου Πατρέων της Π.Ε Αχαΐας της Περιφέρειας Δυτικής Ελλάδας με την επιφύλαξη των διατάξεων της παραγράφου 28 περ.α του Φ.Ε.Κ 181/Δ./03.05.1985 όπως έχει τροποποιηθεί και ισχυει, και είναι άρτιο κατά παρέκκλιση και οικοδομήσιμο για τις επιτρεπόμενες για αυτό χρήσεις.
Το προσκαιρεφόμενο γεωτεμάχιο βρίσκεται εντός του Νέου Γ.Π.Σ Πατρών.

ΠΑΤΡΑ, ΑΥΓΟΥΣΤΟΣ 2021

Ο ΜΗΧΑΝΙΚΟΣ

ΠΑΝΑΓΙΩΤΗΣ ΚΩΝ/ΝΟΥ ΚΟΥΛΗΣ
ΔΙΠΛΩΜ. ΠΟΛΙΤΙΚΟΣ ΜΗΧΑΝΙΚΟΣ ΠΑΝ/ΜΙΟΥ ΠΑΤΡΩΝ
ΜΣ ΣΤΙΣ ΑΝΤΙΣΕΙΣΜΙΚΕΣ ΚΑΤΑΣΚΕΥΕΣ
ΜΕΛΕΤ Τ.Ε.Ε. ΑΡΙΘΜΟΣ ΜΗΤΡΩΟΥ 119051
ΠΑΤΡΑ: ΚΑΡΑΤΖΑ 21-23 Τ.Κ 26222 ΤΗΛ. 6973587066
Α.Φ.Μ.: 132234688 - Γ' Δ.Ο.Υ. ΠΑΤΡΩΝ

Πίνακας Συντεταγμένων Κορυφών Αγροτεμαχίου (ΕΓ.Σ.Α. '87)

Α/Α	X	Y
1	309123.198	4227420.825
2	309123.002	4227413.800
3	309117.369	4227405.907
4	309111.573	4227399.884
5	309116.551	4227393.693
6	309123.776	4227381.732
7	309131.910	4227366.848
8	309135.858	4227368.320
9	309138.400	4227379.489
10	309139.345	4227392.867
11	309135.304	4227401.564
12	309129.966	4227410.210
13	309127.767	4227416.845

Το παρόν τοπογραφικό διάγραμμα εξαρτήθηκε με δορυφορικό όργανο GPS (RTK) από το τριγωνομετρικό δίκτυο κτηματολογίου σε σύστημα ΕΓΣΑ '87 από το Ελληνικό Σύστημα Εντοπισμού HEPOS

ΑΠΟΣΠΑΣΜΑ ΑΠΟ ΟΡΘΟΦΩΤΟΓΡΑΦΙΕΣ ΚΤΗΜΑΤΟΛΟΓΙΟΥ

ΑΠΟΣΠΑΣΜΑ ΑΠΟ ΚΥΡΩΜΕΝΟΥΣ ΔΑΣΙΚΟΥΣ ΧΑΡΤΕΣ

ΟΔΟΙΠΟΡΙΚΟ ΣΚΑΡΙΦΗΜΑ

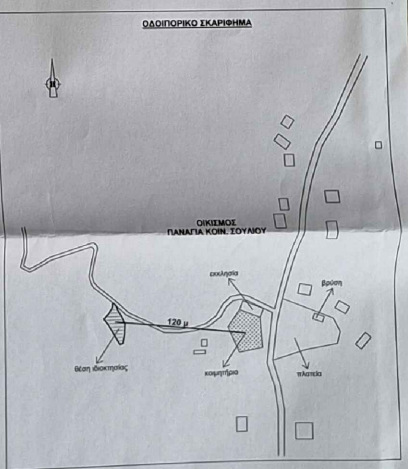

ΑΠΟΣΠΑΣΜΑ ΑΠΟ ΦΥΛΛΟ ΧΑΡΤΗ Γ.Υ.Σ 6236/1

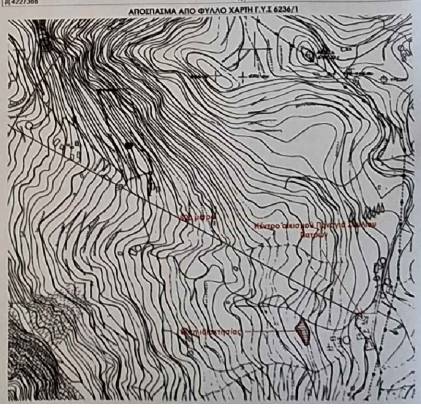

Αναμένει στην από 20-6-2023
εισηγητική έκθεση.
Ο ενδιαφερόμενος
Δήμητρα Μαυρή

ΤΕΧΝΙΚΟ ΓΡΑΦΕΙΟ	ΚΟΥΛΗΣ ΠΑΝΑΓΙΩΤΗΣ ΠΟΛΙΤΙΚΟΣ ΜΗΧΑΝΙΚΟΣ	ΚΑΡΑΤΖΑ 21-23, ΠΑΤΡΑ τηλ. 6973587066 2610 362192
ΕΡΓΟΔΟΤΗΣ	ΑΡΓΥΡΟΠΟΥΛΟΣ ΔΗΜΗΤΡΙΟΣ ΤΟΥ ΜΙΧΑΗΛ	
ΕΡΓΟ	ΑΠΟΤΥΠΩΣΗ ΓΕΩΤΕΜΑΧΙΟΥ	
ΘΕΣΗ ΕΡΓΟΥ	θέση "Γλίνα" ΟΙΚΙΣΜΟΣ ΠΑΝΑΓΙΑ Τ.Κ ΣΟΥΛΙΟΥ Δ.Ε ΠΑΤΡΕΩΝ ΔΗΜΟΣ ΠΑΤΡΕΩΝ Π.Ε ΑΧΑΪΑΣ ΠΕΡΙΦΕΡΕΙΑ ΔΥΤΙΚΗΣ ΕΛΛΑΔΑΣ	
ΜΕΛΕΤΗΤΗΣ	ΚΟΥΛΗΣ ΠΑΝΑΓΙΩΤΗΣ	
ΘΕΜΑ ΣΧΕΔΙΟΥ	ΤΟΠΟΓΡΑΦΙΚΟ ΔΙΑΓΡΑΜΜΑ	
ΑΡΙΘΜ. ΣΧΕΔΙΟΥ	Τ-1	ΚΛΙΜΑΚΕΣ 1 : 100
ΧΡΟΝΟΣ ΜΕΛΕΤΗΣ	ΕΙΣΟΡΘΗΣΗ 31813/29-6-2023	Ο ΣΥΝΤΑΞΑΣ
ΑΥΓΟΥΣΤΟΣ 2021	29-6-2023	ΠΑΝΑΓΙΩΤΗΣ ΚΩΝ/ΝΟΥ ΚΟΥΛΗΣ ΔΙΠΛΩΜ. ΠΟΛΙΤΙΚΟΣ ΜΗΧΑΝΙΚΟΣ ΠΑΝ/ΜΙΟΥ ΠΑΤΡΩΝ ΜΣ ΣΤΙΣ ΑΝΤΙΣΕΙΣΜΙΚΕΣ ΚΑΤΑΣΚΕΥΕΣ ΜΕΛΕΤ Τ.Ε.Ε. ΑΡΙΘΜΟΣ ΜΗΤΡΩΟΥ 119051 ΠΑΤΡΑ: ΚΑΡΑΤΖΑ 21-23 Τ.Κ 26222 ΤΗΛ. 6973587066 Α.Φ.Μ.: 132234688 - Γ' Δ.Ο.Υ. ΠΑΤΡΩΝ