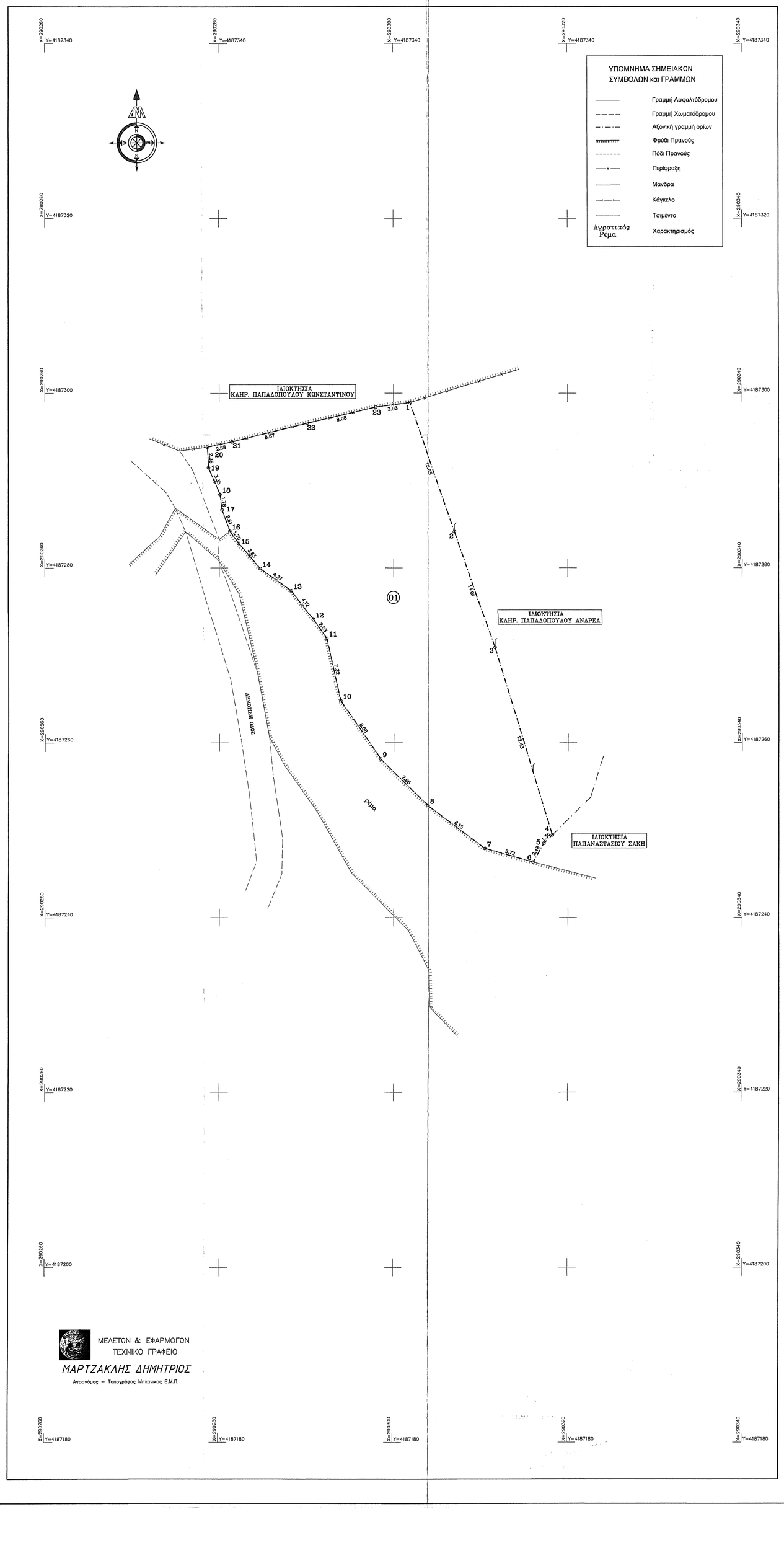

ΜΕΛΕΤΩΝ & ΕΦΑΡΜΟΓΩΝ
ΤΕΧΝΙΚΟ ΓΡΑΦΕΙΟ
ΜΑΡΤΖΑΚΛΗΣ ΔΗΜΗΤΡΙΟΣ
Αγρονόμος – Τοπογράφος Μηχανικος Ε.Μ.Π.

ΑΠΟΣΠΑΣΜΑ ΧΑΡΤΗ ΓΥΣ : 1/5.000

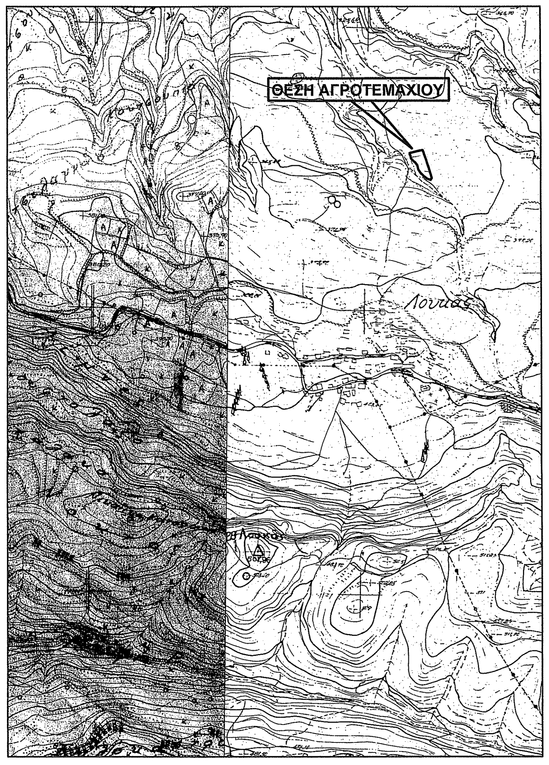

ΑΠΟΣΠΑΣΜΑ ΑΕΡΟΦΩΤΟΓΡΑΦΙΑΣ 1/10.000

ΑΠΟΣΠΑΣΜΑ ΧΑΡΤΗ 1/50.000
Φ.Χ. : ΓΟΥΜΕΡΟ

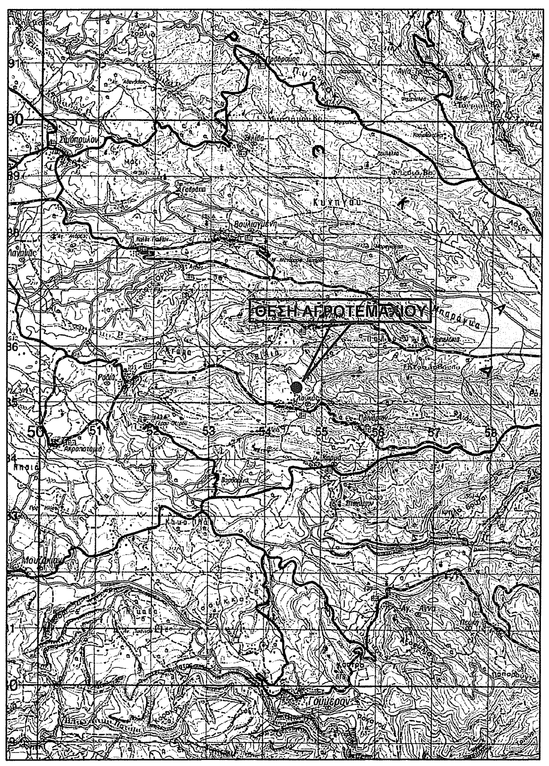

ΕΜΒΑΔΟΜΕΤΡΗΣΗ

Ε (1,2,3,4,5,6,7,8,9,10,11,12,13,14,15,16,17,18,19,20,21,22,23,1) = 981.96 m2

ΔΗΛΩΣΗ ΟΡΙΩΝ ΙΔΙΟΚΤΗΤΗ

Δηλώνω υπεύθυνα ότι τα όρια που υπέδειξα για την εκπόνηση του τοπογραφικού διαγράμματος είναι ακριβή και ορθά.

ο Ιδιοκτήτης

ΜΕΘΟΔΟΛΟΓΙΑ ΕΞΑΡΤΗΣΗΣ ΤΟΠΟΓΡΑΦΙΚΟΥ ΔΙΑΓΡΑΜΜΑΤΟΣ
(άρθρο 83, παράγραφος 4, Ν.4495/17)

Το διάγραμμα εντάχθηκε στο Κρατικό Σύστημα Αναφοράς Συντεταγμένων (Ε.Γ.Σ.Α.'87). Η ένταξη στο Ε.Γ.Σ.Α.'87 πραγματοποιήθηκε με χρήση δέκτη GNSS και δικτύου μόνιμων σταθμών αναφοράς της CIVIL SHOP Ε.Π.Ε. Το σημείο εξάρτησης βρίσκεται στην θέση με συντεταγμένες:
X = 273326.999, Y = 4172101.415, H = 39.747

ΟΡΟΙ ΔΟΜΗΣΗΣ

Π.Δ. 24-05-1985 (ΦΕΚ 270Δ)

ΠΑΡΑΤΗΡΗΣΕΙΣ

Δεν έγινε έλεγχος τίτλων ιδιοκτησίας.
Η αποτύπωση έγινε με την μέθοδο των πολικών συντεταγμένων.
Οργάνο αποτύπωσης: SOKKIA 230R.
Ο υπολογισμός του εμβαδού του αγροτεμαχίου έγινε με την χρήση του τύπου του GAUSS.
Το τοπογραφικό διάγραμμα έγινε σε σύστημα Ε.Γ.Σ.Α. 87.

ΠΙΝΑΚΑΣ ΣΥΝΤΕΤΑΓΜΕΝΩΝ ΚΟΡΥΦΩΝ ΑΓΡΟΤΕΜΑΧΙΟΥ ΣΕ ΕΓΣΑ 87

ΚΩΔΙΚΟΣ: 01			Ε= 981.96 μ²
ΚΟΡΥΦΕΣ	Χ	Υ	ΠΛΕΥΡΕΣ
1	290301.850	4187298.926	15.65
2	290306.996	4187284.143	14.01
3	290311.606	4187270.913	22.43
4	290318.167	4187249.466	1.36
5	290317.195	4187248.513	2.48
6	290315.964	4187246.360	5.72
7	290310.457	4187247.915	8.15
8	290303.936	4187252.811	7.65
9	290298.462	4187258.157	8.08
10	290293.882	4187264.807	7.32
11	290292.265	4187271.949	2.63
12	290290.753	4187274.099	4.12
13	290288.271	4187277.389	4.37
14	290284.711	4187279.925	3.83
15	290282.213	4187282.824	1.70
16	290281.209	4187284.191	2.61
17	290280.314	4187286.639	1.78
18	290280.085	4187288.406	3.35
19	290278.776	4187291.489	2.36
20	290278.663	4187293.842	2.88
21	290281.478	4187294.465	8.87
22	290290.090	4187296.570	8.08
23	290297.951	4187298.416	3.93

ΤΕΧΝΙΚΟ ΓΡΑΦΕΙΟ ΜΕΛΕΤΩΝ & ΕΦΑΡΜΟΓΩΝ
ΜΑΡΤΖΑΚΛΗΣ ΙΩΑΝ. ΔΗΜΗΤΡΙΟΣ
Αγρονόμος – Τοπογράφος Μηχανικος Ε.Μ.Π.
Καντζιλιέρη 3 & ΣΠΚ - Πύργος ο Τηλ. 2621 0 23346 Κιν. 6937 011 999

Εργοδότης/ες
ΠΑΠΑΔΟΠΟΥΛΟΣ ΠΑΝΑΓΙΩΤΗΣ

Θέση
" Νησί " - Αγρ. Περ. Τ.Κ. Λουκά
Δημ. Ενοτ. Πηνείας - Δήμου Ήλιδας - Περ. Ενοτ. Ηλείας

Μελετητής
ΜΑΡΤΖΑΚΛΗΣ ΙΩΑΝ. ΔΗΜΗΤΡΙΟΣ

Κλίμακα	Χρόνος Μελέτης
1 : 200	ΙΟΥΝΙΟΣ 2018

Θέμα: ΤΟΠΟΓΡΑΦΙΚΟ ΔΙΑΓΡΑΜΜΑ
Αριθ. Σχεδ.: 1

ΘΕΩΡΗΣΗ
Θεωρείται το παρόν τοπογραφικό διάγραμμα το οποίο και αποτελεί αναπόσπαστο τμήμα της υπ' αριθ.....39.1853.....πράξης
Χαρακτηρισμού μας ως έχει ~~ή με τις ακόλουθες πάμτιχες παρατηρήσεις~~
Αμαλιάδα.....23-6-2023.
Ο
Προϊστάμενος Δασαρχείου Αμαλιάδας
Αναστάσιος Βασίλειος
Δασολόγος

Υπογραφή

Σφραγίδα
ΜΑΡΤΖΑΚΛΗΣ Ι. ΔΗΜΗΤΡΙΟΣ
ΑΓΡΟΝΟΜΟΣ ΤΟΠΟΓΡΑΦΟΣ ΜΗΧΑΝΙΚΟΣ
ΕΘΝΙΚΟΥ ΜΕΤΣΟΒΙΟΥ ΠΟΛΥΤΕΧΝΕΙΟΥ
ΜΕΛΟΣ Τ.Ε.Ε. ΑΡΙΘΜΟΣ ΜΗΤΡΩΟΥ: 105299
ΚΑΝΤΖΙΛΙΕΡΗ 3 & Σ.Π.Κ. - ΠΥΡΓΟΣ - ΤΗΛ. 693 7011999
Α.Φ.Μ. 106657480 - Δ.Ο.Υ. ΠΥΡΓΟΥ