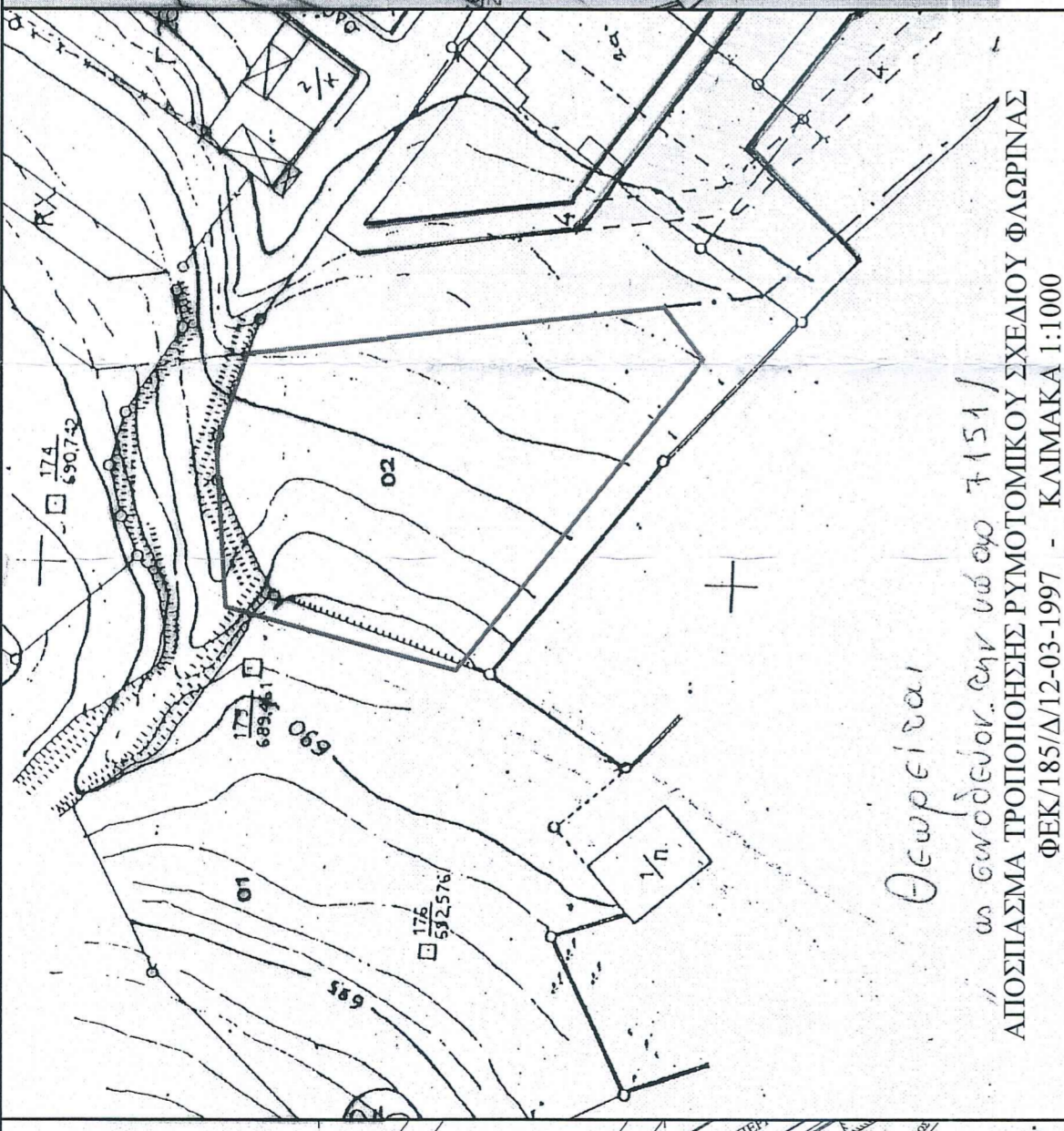
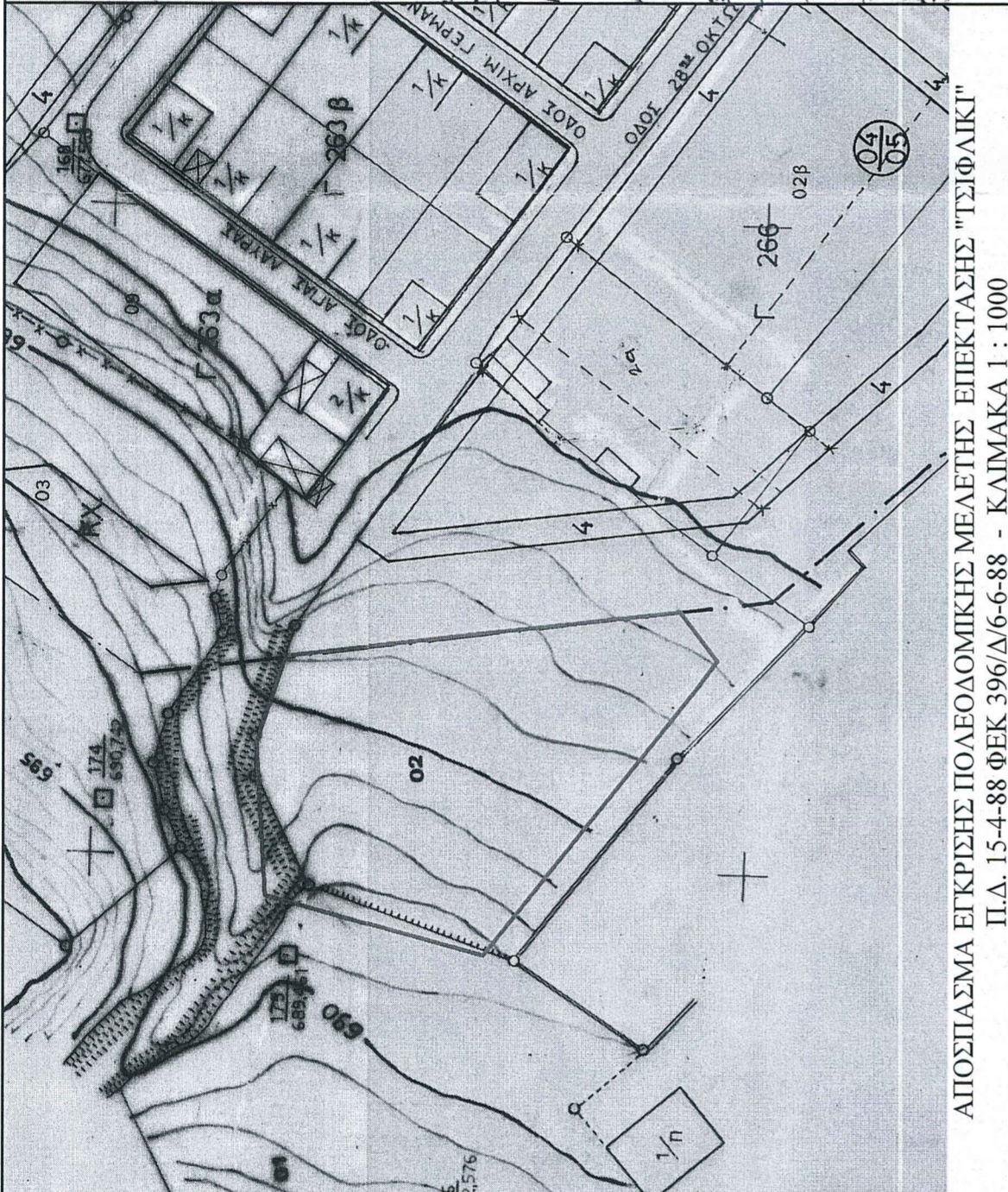


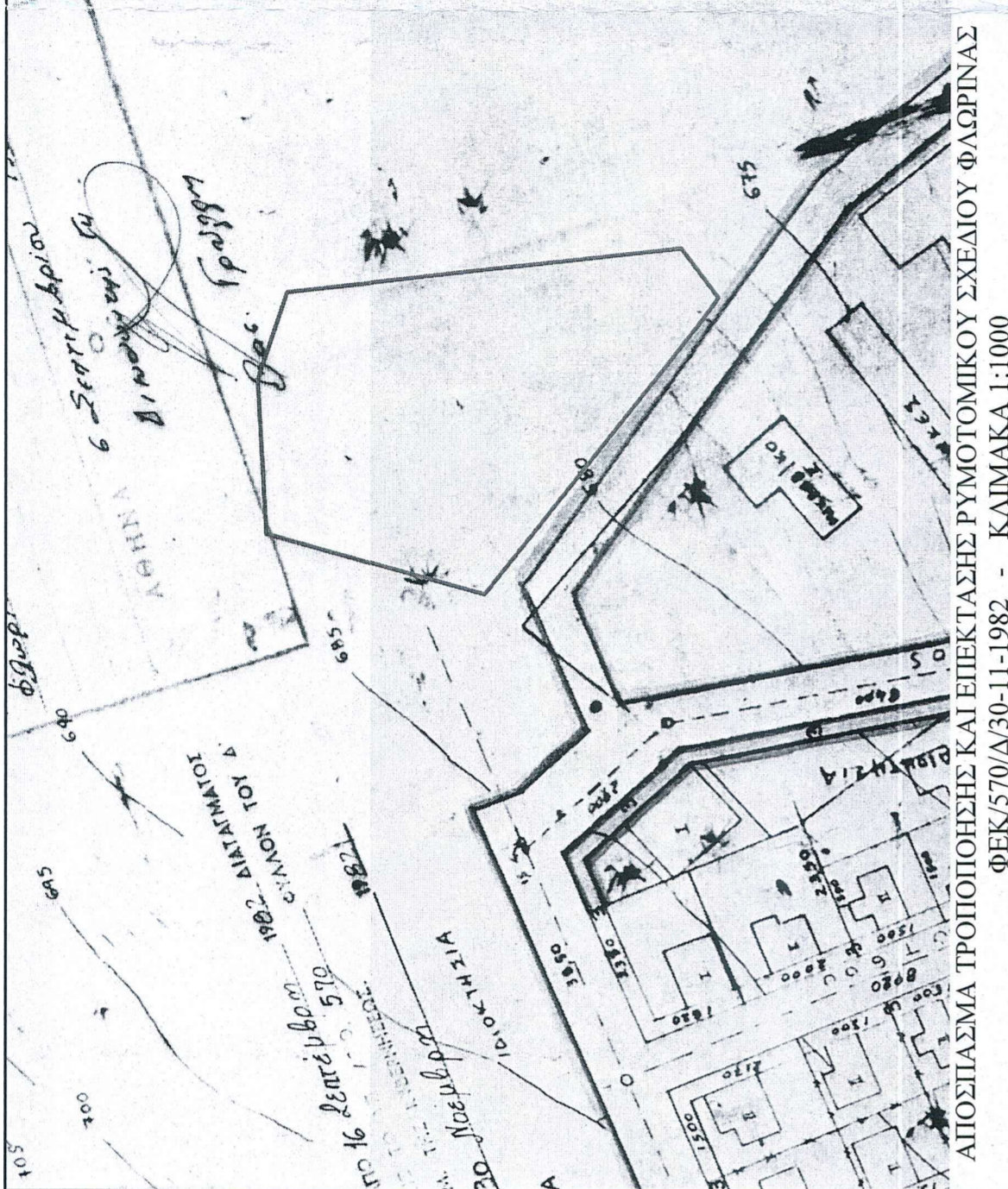
ΑΠΟΣΠΑΣΜΑ ΑΝΑΛΩΣΜΟΥ 1985-86
ΑΠΡΟΚΤΗΤΑΙΟΣ ΚΑΙΘ ΚΑΛΜΙΝΙΚΗΣ - ΚΑΙΜΑΚΑ 1:5000



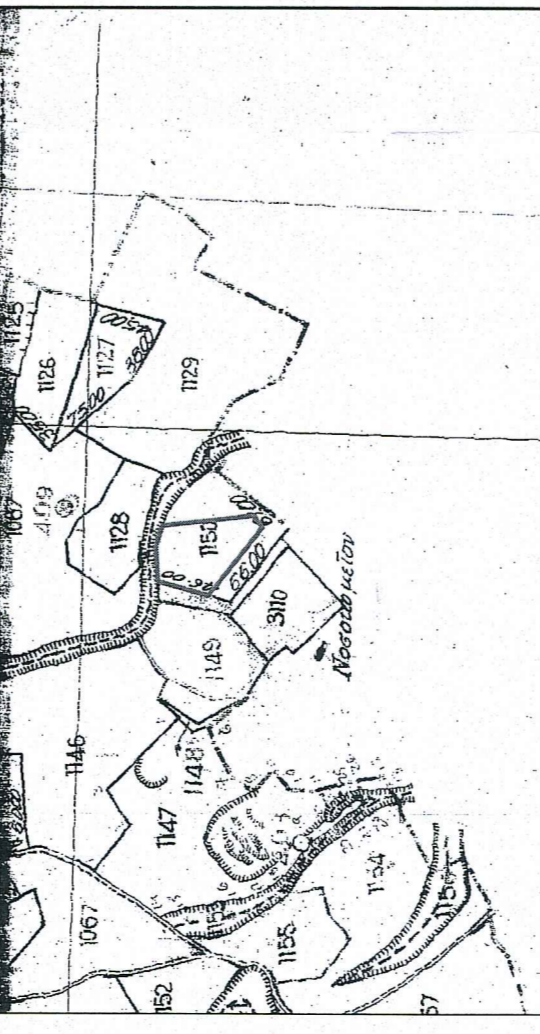
ΑΠΟΣΠΑΣΜΑ ΤΡΟΠΟΠΟΙΗΣΗΣ ΡΥΜΟΤΟΜΙΚΟΥ ΣΧΕΔΙΟΥ ΦΛΩΡΙΝΑΣ
ΦΕΚ/185/Δ/12-03-1997 - ΚΑΙΜΑΚΑ 1:1000




ΑΠΟΣΠΑΣΜΑ ΕΓΚΡΙΣΗΣ ΠΟΛΥΩΦΟΡΜΗΣ ΜΕΛΕΤΗΣ ΕΠΕΚΤΑΣΗΣ "ΤΣ/Θ/ΛΙΚ1"
Π.Δ. 15-4-88 ΦΕΚ 396/Δ/6-6-88 - ΚΑΙΜΑΚΑ 1:1000




ΑΠΟΣΠΑΣΜΑ ΤΡΟΠΟΠΟΙΗΣΗΣ ΚΑΙ ΕΠΕΚΤΑΣΗΣ ΡΥΜΟΤΟΜΙΚΟΥ ΣΧΕΔΙΟΥ ΦΛΩΡΙΝΑΣ
ΦΕΚ/570/Δ/30-11-1982 - ΚΑΙΜΑΚΑ 1:1000



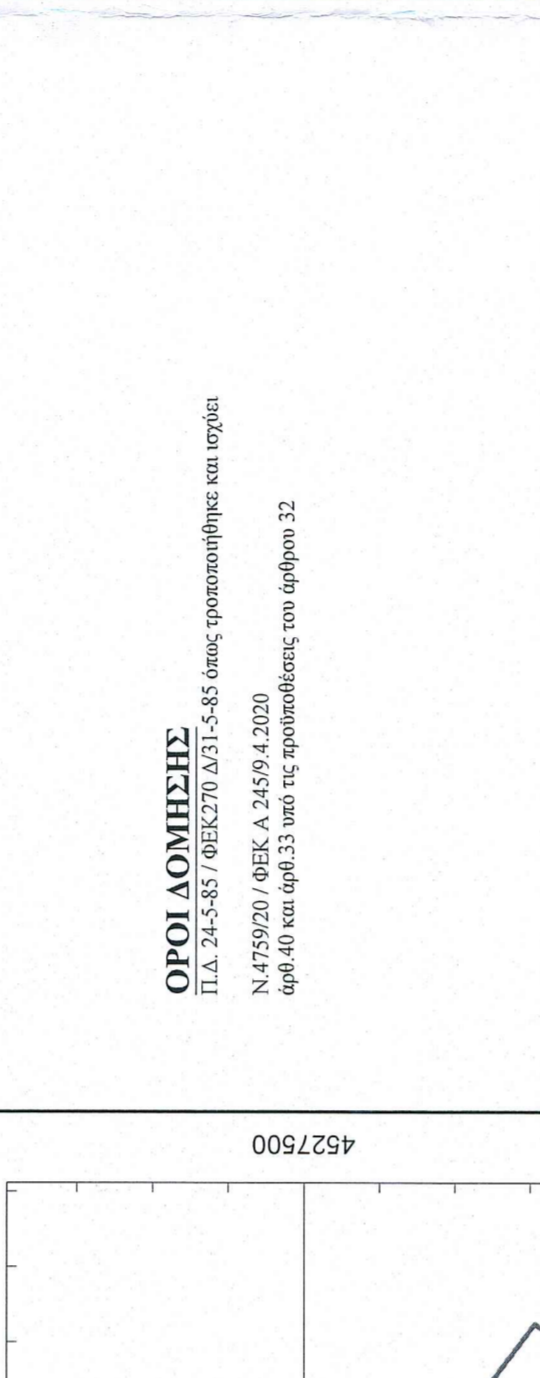
ΑΠΟΣΠΑΣΜΑ ΑΝΑΛΩΣΜΟΥ 1985-86
ΑΠΡΟΚΤΗΤΑΙΟΣ ΚΑΙΘ ΚΑΛΜΙΝΙΚΗΣ - ΚΑΙΜΑΚΑ 1:5000



ΑΠΟΣΠΑΣΜΑ ΤΡΟΠΟΠΟΙΗΣΗΣ ΡΥΜΟΤΟΜΙΚΟΥ ΣΧΕΔΙΟΥ ΦΛΩΡΙΝΑΣ
ΦΕΚ/185/Δ/12-03-1997 - ΚΑΙΜΑΚΑ 1:1000



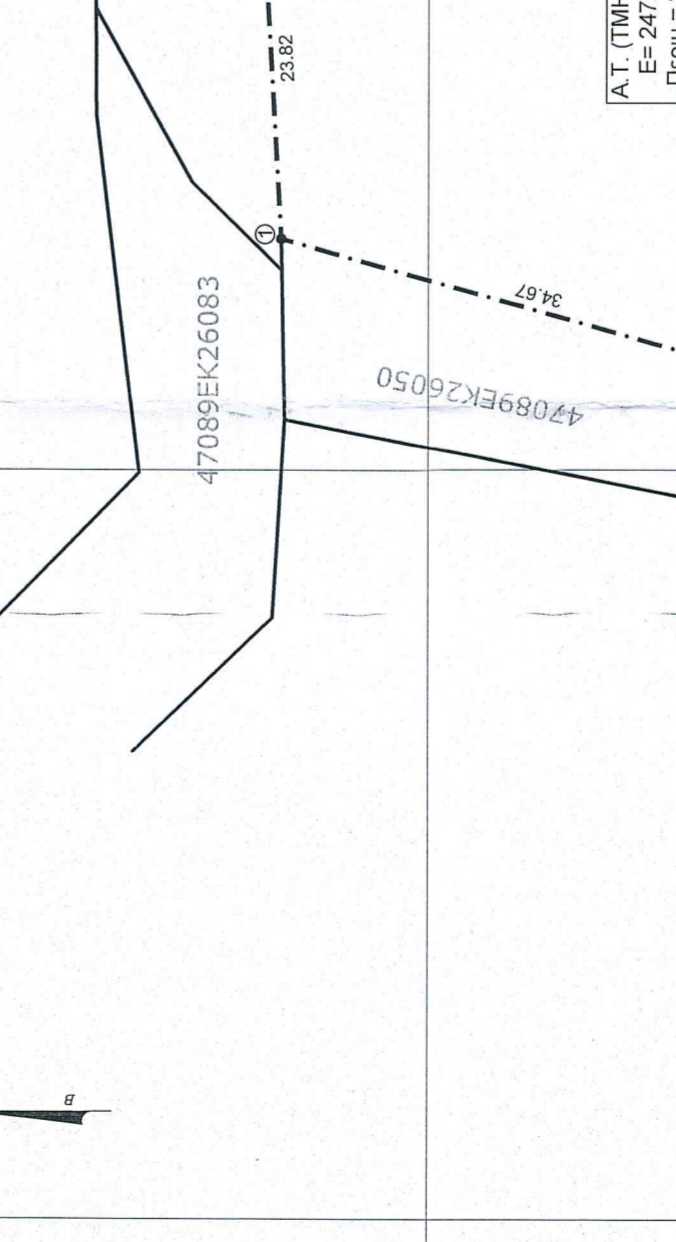
ΑΠΟΣΠΑΣΜΑ ΕΓΚΡΙΣΗΣ ΠΟΛΥΩΦΟΡΜΗΣ ΜΕΛΕΤΗΣ ΕΠΕΚΤΑΣΗΣ "ΤΣ/Θ/ΛΙΚ1"
Π.Δ. 15-4-88 ΦΕΚ 396/Δ/6-6-88 - ΚΑΙΜΑΚΑ 1:1000



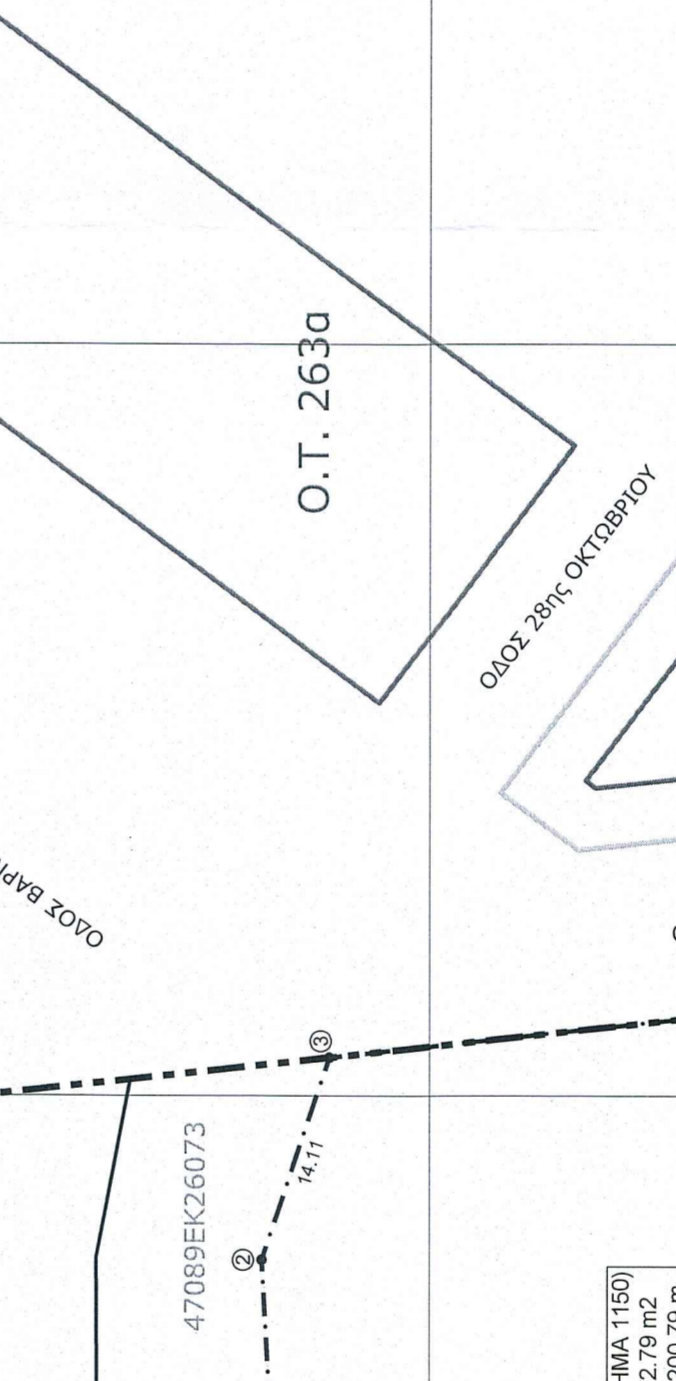
ΑΠΟΣΠΑΣΜΑ ΤΡΟΠΟΠΟΙΗΣΗΣ ΚΑΙ ΕΠΕΚΤΑΣΗΣ ΡΥΜΟΤΟΜΙΚΟΥ ΣΧΕΔΙΟΥ ΦΛΩΡΙΝΑΣ
ΦΕΚ/570/Δ/30-11-1982 - ΚΑΙΜΑΚΑ 1:1000



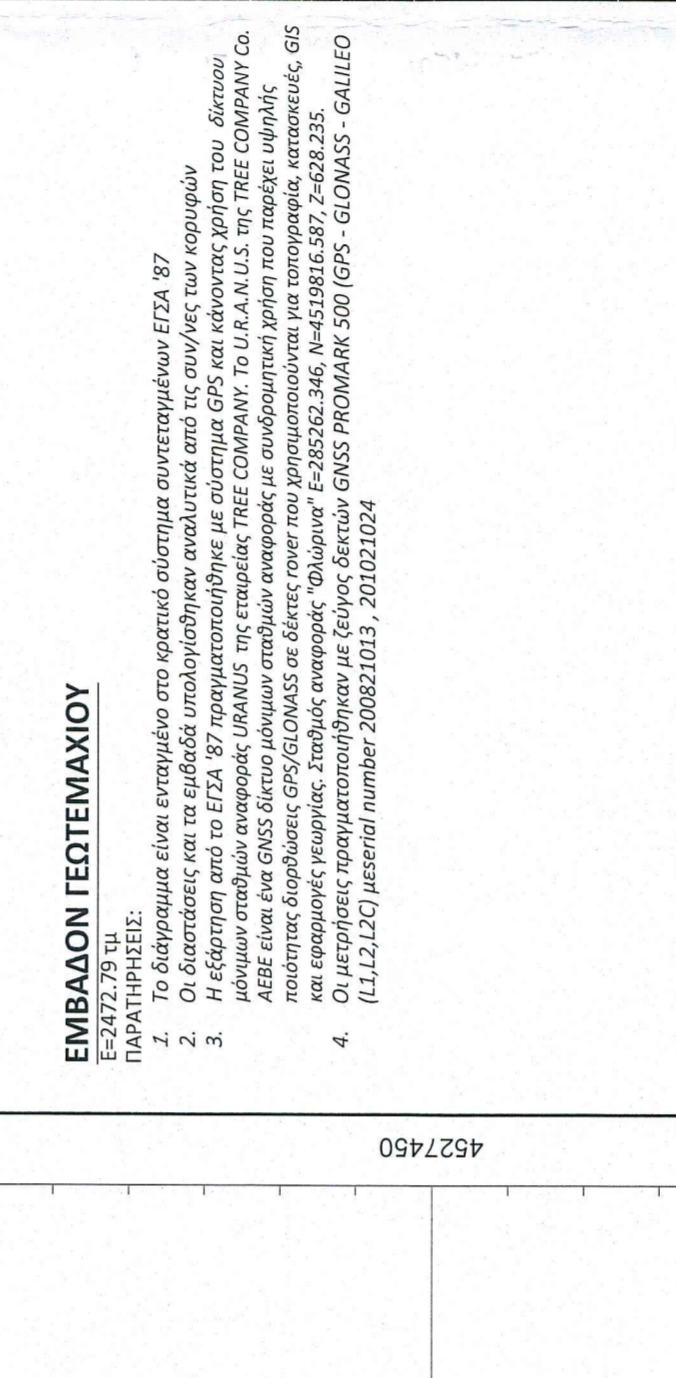
ΑΠΟΣΠΑΣΜΑ ΟΡΟΦΟΦΟΙΤΟΣΧΑΡΤΗ
ΑΠΡΟΚΤΗΤΑΙΟΣ ΚΑΙΘ ΚΑΛΜΙΝΙΚΗΣ - ΚΑΙΜΑΚΑ 1:5000



ΑΠΟΣΠΑΣΜΑ ΤΡΟΠΟΠΟΙΗΣΗΣ ΡΥΜΟΤΟΜΙΚΟΥ ΣΧΕΔΙΟΥ ΦΛΩΡΙΝΑΣ
ΦΕΚ/185/Δ/12-03-1997 - ΚΑΙΜΑΚΑ 1:1000



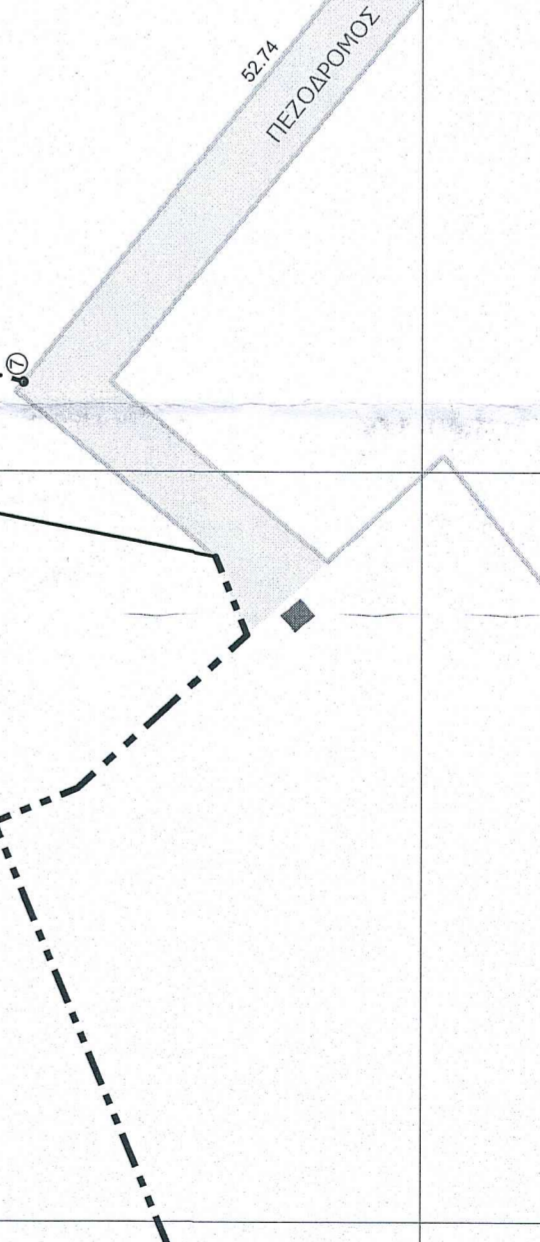
ΑΠΟΣΠΑΣΜΑ ΕΓΚΡΙΣΗΣ ΠΟΛΥΩΦΟΡΜΗΣ ΜΕΛΕΤΗΣ ΕΠΕΚΤΑΣΗΣ "ΤΣ/Θ/ΛΙΚ1"
Π.Δ. 15-4-88 ΦΕΚ 396/Δ/6-6-88 - ΚΑΙΜΑΚΑ 1:1000



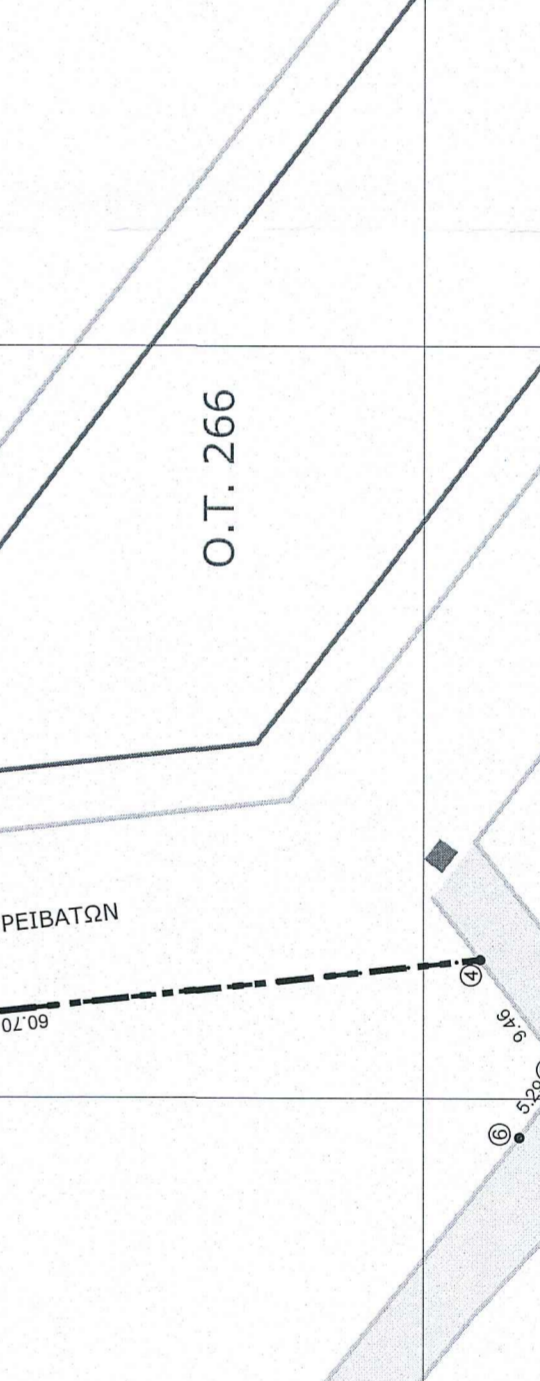
ΑΠΟΣΠΑΣΜΑ ΤΡΟΠΟΠΟΙΗΣΗΣ ΚΑΙ ΕΠΕΚΤΑΣΗΣ ΡΥΜΟΤΟΜΙΚΟΥ ΣΧΕΔΙΟΥ ΦΛΩΡΙΝΑΣ
ΦΕΚ/570/Δ/30-11-1982 - ΚΑΙΜΑΚΑ 1:1000



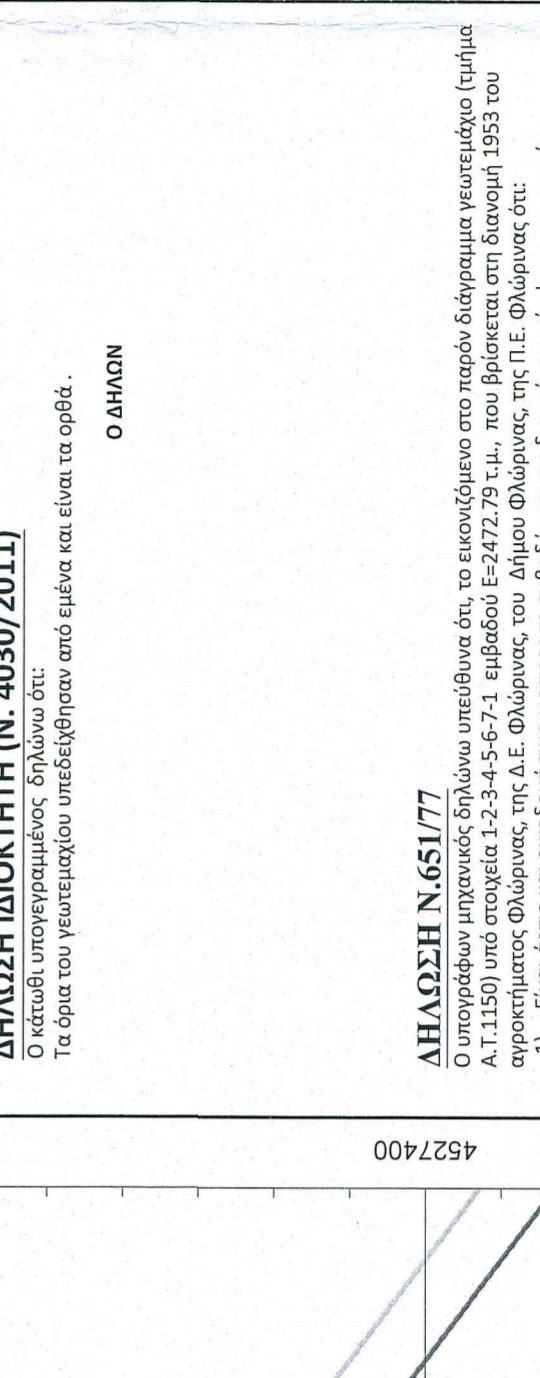
ΑΠΟΣΠΑΣΜΑ ΤΡΟΠΟΠΟΙΗΣΗΣ ΡΥΜΟΤΟΜΙΚΟΥ ΣΧΕΔΙΟΥ ΦΛΩΡΙΝΑΣ
ΦΕΚ/185/Δ/12-03-1997 - ΚΑΙΜΑΚΑ 1:1000



ΑΠΟΣΠΑΣΜΑ ΕΓΚΡΙΣΗΣ ΠΟΛΥΩΦΟΡΜΗΣ ΜΕΛΕΤΗΣ ΕΠΕΚΤΑΣΗΣ "ΤΣ/Θ/ΛΙΚ1"
Π.Δ. 15-4-88 ΦΕΚ 396/Δ/6-6-88 - ΚΑΙΜΑΚΑ 1:1000



ΑΠΟΣΠΑΣΜΑ ΤΡΟΠΟΠΟΙΗΣΗΣ ΚΑΙ ΕΠΕΚΤΑΣΗΣ ΡΥΜΟΤΟΜΙΚΟΥ ΣΧΕΔΙΟΥ ΦΛΩΡΙΝΑΣ
ΦΕΚ/570/Δ/30-11-1982 - ΚΑΙΜΑΚΑ 1:1000



ΑΠΟΣΠΑΣΜΑ ΤΡΟΠΟΠΟΙΗΣΗΣ ΚΑΙ ΕΠΕΚΤΑΣΗΣ ΡΥΜΟΤΟΜΙΚΟΥ ΣΧΕΔΙΟΥ ΦΛΩΡΙΝΑΣ
ΦΕΚ/570/Δ/30-11-1982 - ΚΑΙΜΑΚΑ 1:1000

ΥΠΟΜΟΝΗ
--- ΟΡΙΟ ΓΕΩΤΕΜΑΧΙΟΥ ΑΝΑΦΟΡΑΣ
--- ΣΤΟΙΧΕΙΑ ΜΕΤΡΗΣΕΩΣ
--- ΡΥΜΟΤΟΜΙΚΗ ΓΡΑΜΜΗ
--- ΟΙΚΟΔΟΜΙΚΗ ΓΡΑΜΜΗ
--- ΟΡΙΟ ΣΧΕΔΙΟΥ ΠΟΛΗΣ
--- ΠΕΖΟΔΡΟΜΟΣ

470892607001 ΚΑΕΚ
Ο.Τ.1
ΑΤ1
ΑΡΙΘΜΟΣ ΟΙΚΟΔΟΜΙΚΟΥ ΤΕΤΡΑΓΩΝΟΥ
ΑΡΙΘΜΟΣ ΤΕΜΑΧΙΟΥ ΔΙΑΝΟΜΗΣ ΑΠΡΟΚΤΗΤΑΙΟΣ

ΣΤΟΙΧΕΙΑ ΓΕΩΤΕΜΑΧΙΟΥ		ΣΥΝΤΕΤΑΓΜΕΝΕΣ ΚΟΡΥΦΕΣ	
Α.Τ.	ΕΜΒΛΑΝ	ΠΕΡΙΜΕΤΡΟΣ	ΠΕΡΙΜΕΤΡΟΣ
(ΠΤΗΜΑ 1150)	2472.7m ²	200.79	200.79
1	281202.821	4517981.921	Northing
2	281226.588	4517982.278	Easting
3	281238.982	4517978.806	
4	281246.682	4517918.474	
5	281238.134	4517927.776	
6	281234.861	4517916.887	
7	281183.446	4517948.539	

ΤΥΠΟΣ
ΥΠΟΔΟΜΙΚΗΣ ΕΜΒΛΑΝ
 $2E = \sum (X_i + X_{i+1}) * (Y_i - Y_{i+1})$
 $I = 1$

* Εδαφικό Γεωτεχνικό Σύστημα Αναφοράς 1987 (Ε.Γ.Σ.Α. 87)
* Εδαφολογικές αναφορές GR8 80 με 6 387 137 m, 1/ε = 298,2572221(01)
* Προβολή: Έγκυρος Μαρκατορική
* Κεντρικός Μεσημβρινός Λο = 24° 00' 00" με Κο = 0.999900
* Τετραγωνική Κεντρική Μεσημβρινή: +500000.00 m
* Γεωγραφικό Πλάτος Αναφοράς: 0° 00' 00"

ΟΡΟΙ ΔΟΜΗΣΗΣ
Π.Δ. 24-5-85/ΦΕΚ 270/Δ/31-5-85 όπως τροποποιήθηκε και ισχύει
Ν.4759/20/ ΦΕΚ Α 245/8.4.2020
αρθρ 40 του αρθρ 33 των τε προνομοθέσις του άρθρου 32

ΕΜΒΛΑΝ ΓΕΩΤΕΜΑΧΙΟΥ
ΕΣΤΙΝ ΕΠΙΣΤΗΜΟΝΙΚΟ
ΠΑΡΑΤΗΡΗΣΕΙΣ:
1. Το διαγράμμα είναι ενταγμένο στο κεντρικό σύστημα συντεταγμένων ΕΓΣΑ 87
2. Η διαστασιολογία είναι υπολογισμένη ανάλογα στα τετραγώνια των κορυφών
3. Η κατασκευή του έργου θα γίνει σύμφωνα με τις διατάξεις του άρθρου 32 του Ν.4759/20/ ΦΕΚ Α 245/8.4.2020
4. Η ΑΕΕ είναι ένα σχέδιο έκδοσης σύμφωνα με τον νόμο 4609/2014 (Ν.4609/2014) και αφορά στην εκτέλεση του έργου με αναφορές στην αρχική μελέτη.
5. Οι μετρήσεις πραγματοποιήθηκαν με έλεγχο βάσει GNS5 PROMARK 500 (GPS - GLOMSS - GALILEO ILLI2L2C) με serial number 200821013, 2012101204

ΔΙΑΔΕΙΧΗ ΔΙΟΙΚΗΤΗ (Ν. 4030/2011)
Ο κατάλληλος υπεργραμμικός δηλώνει ότι:
Τα όρια του γεωτεμαχίου υποδείχθηκαν από εμένα και είναι τα ορθά.
Ο ΔΗΛΩΣ

ΑΠΟΣΠΑΣΜΑ ΤΡΟΠΟΠΟΙΗΣΗΣ ΚΑΙ ΕΠΕΚΤΑΣΗΣ ΡΥΜΟΤΟΜΙΚΟΥ ΣΧΕΔΙΟΥ ΦΛΩΡΙΝΑΣ
ΦΕΚ/570/Δ/30-11-1982 - ΚΑΙΜΑΚΑ 1:1000

ΑΠΟΣΠΑΣΜΑ ΤΡΟΠΟΠΟΙΗΣΗΣ ΡΥΜΟΤΟΜΙΚΟΥ ΣΧΕΔΙΟΥ ΦΛΩΡΙΝΑΣ
ΦΕΚ/185/Δ/12-03-1997 - ΚΑΙΜΑΚΑ 1:1000

ΑΠΟΣΠΑΣΜΑ ΕΓΚΡΙΣΗΣ ΠΟΛΥΩΦΟΡΜΗΣ ΜΕΛΕΤΗΣ ΕΠΕΚΤΑΣΗΣ "ΤΣ/Θ/ΛΙΚ1"
Π.Δ. 15-4-88 ΦΕΚ 396/Δ/6-6-88 - ΚΑΙΜΑΚΑ 1:1000

ΑΠΟΣΠΑΣΜΑ ΤΡΟΠΟΠΟΙΗΣΗΣ ΚΑΙ ΕΠΕΚΤΑΣΗΣ ΡΥΜΟΤΟΜΙΚΟΥ ΣΧΕΔΙΟΥ ΦΛΩΡΙΝΑΣ
ΦΕΚ/570/Δ/30-11-1982 - ΚΑΙΜΑΚΑ 1:1000

ΜΕΛΕΤΗΤΙΚΟ ΓΡΑΦΕΙΟ
ΣΟΥΛΙΔΗΣ Α.Ε.Ε. ΧΡΗΣΤΟΣ ΣΟΥΛΙΔΗΣ
ΑΓΡΟΝΟΜΟΣ & ΤΟΠΟΓΡΑΦΟΣ ΜΗΧΑΝΙΚΟΣ
ΔΙΑΔΕΙΧΤΗΣ Α.Π.Θ.

Digitally signed by
CHRISTOS SOULIDIS
Date: 2022.12.02
20:08:45 +02'00'

ΕΡΓΟΔΟΤΗΣ :	ΓΕΝΙΚΟ ΝΟΣΟΚΟΜΕΙΟ ΦΛΩΡΙΝΑΣ	ΚΑΙΜΑΚΑ SCALE	1 : 500
ΕΡΓΟ :	ΑΠΟΤΥΠΩΣΗ ΓΕΩΤΕΜΑΧΙΟΥ	<p>GRAPHIC SCALE (IN METERS)</p>	<p>Ο ΕΞΕΛΕΓΜΕΝΟΣ ΤΗΝ ΣΥΝΟΛΩ</p>
ΘΕΣΗ :	Π.Ε. ΦΛΩΡΙΝΑΣ - ΔΗΜΟΣ ΦΛΩΡΙΝΑΣ - Δ.Ε. ΦΛΩΡΙΝΑΣ ΑΓΡΟΚΤΗΜΑ - ΔΙΑΝΟΜΗ 1953 ΤΜΗΜΑ 500 Α.Τ. 1150 - ΚΑΕΚ 470892607001		
ΘΕΜΑ ΣΧΕΔΙΟΥ :	ΤΟΠΟΓΡΑΦΙΚΟ ΔΙΑΓΡΑΜΜΑ	ΗΜΕΡΟΜΗΝΙΑ	11-2022
		ΑΡΙΘΜΟΣ ΣΧΕΔΙΟΥ DWG No.	T-1
		ΕΛΕΓΧΘΗΚΕ	ΕΓΚΡΙΘΗΚΕ
		ΥΠΟΓΡΑΦΗ - ΣΦΡΑΓΙΔΑ	

ΣΧΕΔΙΑΣΤΗΚΕ
DRAWN BY

ΜΕΛΕΤΗΘΗΚΕ
DESIGNED BY

ΘΕΩΡΗΘΗΚΕ
ΑΠΡΟΚΤΗΤΑΙΟΣ ΚΑΙΘ ΚΑΛΜΙΝΙΚΗΣ - ΚΑΙΜΑΚΑ 1:5000

ΣΟΥΛΙΔΗΣ Α.Ε.Ε. ΧΡΗΣΤΟΣ ΣΟΥΛΙΔΗΣ
ΑΠΟΣΠΑΣΜΑ ΤΡΟΠΟΠΟΙΗΣΗΣ ΚΑΙ ΕΠΕΚΤΑΣΗΣ ΡΥΜΟΤΟΜΙΚΟΥ ΣΧΕΔΙΟΥ ΦΛΩΡΙΝΑΣ
ΦΕΚ/570/Δ/30-11-1982 - ΚΑΙΜΑΚΑ 1:1000