ΑΠΟΣΠΑΣΜΑ ΚΥΡΩΜΕΝΟΥ ΔΑΣΙΚΟΥ ΧΑΡΤΗ ΚΛ. 1:10000

ΑΠΟΣΠΑΣΜΑ ΚΤΗΜΑΤΟΛΟΓΙΟΥ ΚΛ. 1:10000



Σε εφαρμογή των διατάξεων της με αρ. **381096/27-10-2022** απόφασης μερικής κύρωσης δασικού χάρτη του συνόλου της Π.Ε. Φθιώτιδος που έλαβε ΑΔΑ: **66Η46537Π – ΔΣΣ** και δημοσιεύτηκε στο Φ.Ε.Κ. Δ **765/Β-11-2022**, θεωρούνται γιά το γεωτεμάχιο με στοιχεία **(Α-Β-Γ-Δ) = 1015.27 m2** που βρίσκεται στη θέση "ΤΕΝΕΚΕΣ" της, κτηματικής περιφέρειας ΚΑΙΝΟΥΡΙΟΥ, Δήμου ΚΑΜΕΝΩΝ ΒΟΥΡΛΩΝ, Π.Ε. Φθιώτιδος, ότι το γεωτεμάχιο εντοπίζεται έκταση του ενιαίου βρίσκεται σε περιοχή εκτός ανάρτησης και εν μέρει σε έκταση με χαρακτηρισμό ΑΑ.

Ο ΜΗΧΑΝΙΚΟΣ

ΑΠΟΣΤΑΣΗ ΑΠΟ ΘΑΛΑΣΣΑ ~530 μ.

ΠΙΝΑΚΑΣ ΣΥΝΤΕΤΑΓΜΕΝΩΝ

α/α	X	Y	Απόσταση (μ.)
Α	389635.96	4296159.85	Α-Β=22.03
Β	389647.94	4296178.34	Β-Γ=44.50
Γ	389688.17	4296159.29	Γ-Δ=22.36
Δ	389678.52	4296139.12	Δ-Α=47.34
Α	389635.96	4296159.85	

Εμβαδόν (Α,Β,Γ,Δ,Α)=1015.27 τ.μ.

ΠΙΝΑΚΑΣ ΣΥΝΤΕΤΑΓΜΕΝΩΝ ΤΜΗΜΑΤΟΣ ΕΚΤΟΣ ΑΝΑΡΤΗΣΗΣ

α/α	X	Y	Απόσταση (μ.)
Α	389635.96	4296159.85	Α-Β=22.03
Β	389647.94	4296178.34	Β-Ε=2.49
Ε	389650.19	4296177.27	Ε-Ζ=22.09
Ζ	389637.99	4296158.86	Ζ-Α=2.26
Α	389635.96	4296159.85	

Εμβαδόν (Α,Β,Ε,Ζ,Α)=51.92 τ.μ.

ΔΗΛΩΣΗ ΙΔΙΟΚΤΗΤΗ (Ν.4030/2011)
Ο κάτωθι υπογεγραμμένος ..... δηλώνω ότι:
α) τα αρχικά και υλοποιημένα όρια του γεωτεμαχίου με στοιχεία Α-Β-Γ-Δ-Α και με εμβαδόν 1015.27 τ.μ. που βρίσκεται στη θέση ΤΕΝΕΚΕΣ στα Δήμο Καμένων Βούρλων υπεδείχθησαν από εμένα
β) ευθύνομαι για την ακρίβεια των δηλωμένων ορίων του γεωτεμαχίου και για την ύπαρξη και την αιτία του δικαιώματος μου να ζητήσω την έκδοση άδειας δόμησης

Ο ΔΗΛΩΝ

ΔΗΛΩΣΗ ΜΗΧΑΝΙΚΟΥ (Ν.651/77)
Δηλώνω σύμφωνα με το νόμο για το γεωτεμάχιο με στοιχεία Α-Β-Γ-Δ-Α και με εμβαδόν 1015.27 τ.μ. που βρίσκεται στη θέση ΤΕΝΕΚΕΣ της Κτηματικής Περιφέρειας Καινουρίου του Δήμου Καμένων Βούρλων ότι:
α)Δεν είναι άρτιο ούτε και οικοδομήσιμο σύμφωνα με τις πολεοδομικές διατάξεις που ισχύουν σήμερα
β) βρίσκεται εκτός σχεδίου, εκτός ορίων οικισμού Χρυσής Ακτής και εκτός ΖΟΕ, εντός ζώνης NATURA 2000
γ) δεν εμπίπτει στις διατάξεις του νόμου 1337/83 περί εισφορών σε γη και χρήμα
δ) εντός αυτού δε διέρχονται εναέριες γραμμές μεταφοράς υψηλής τάσης της ΔΕΗ, αγωγός φυσικού αερίου
ε) εντός αυτού ή σε απόσταση μικρότερη των 20 μ. από αυτό δεν διέρχεται ρέμα

Ο ΜΗΧΑΝΙΚΟΣ

ΑΘΑΝΑΣΙΟΣ Κ. ΚΕΦΑΛΑΣ
ΔΙΠΛΩΜΑΤΟΥΧΟΣ ΠΟΛΙΤΙΚΟΣ ΜΗΧΑΝΙΚΟΣ
ΠΟΛΙΤΙΚΟΣ ΣΧΟΛΗ ΕΘΝΙΚΟΥ ΜΕΤΣΟΒΙΟΥ ΠΑΝΕΠΙΣΤΗΜΙΟΥ ΑΘΗΝΩΝ
ΜΕΛΟΣ ΤΕΕ ΑΡ.ΜΗΤΡ. 137664
ΔΙΑΚΟΥ 3 ΛΑΜΙΑ ΤΗΛ.: 6947605724
ΑΦΜ: 135894520 ΔΟΥ ΛΑΜΙΑΣ

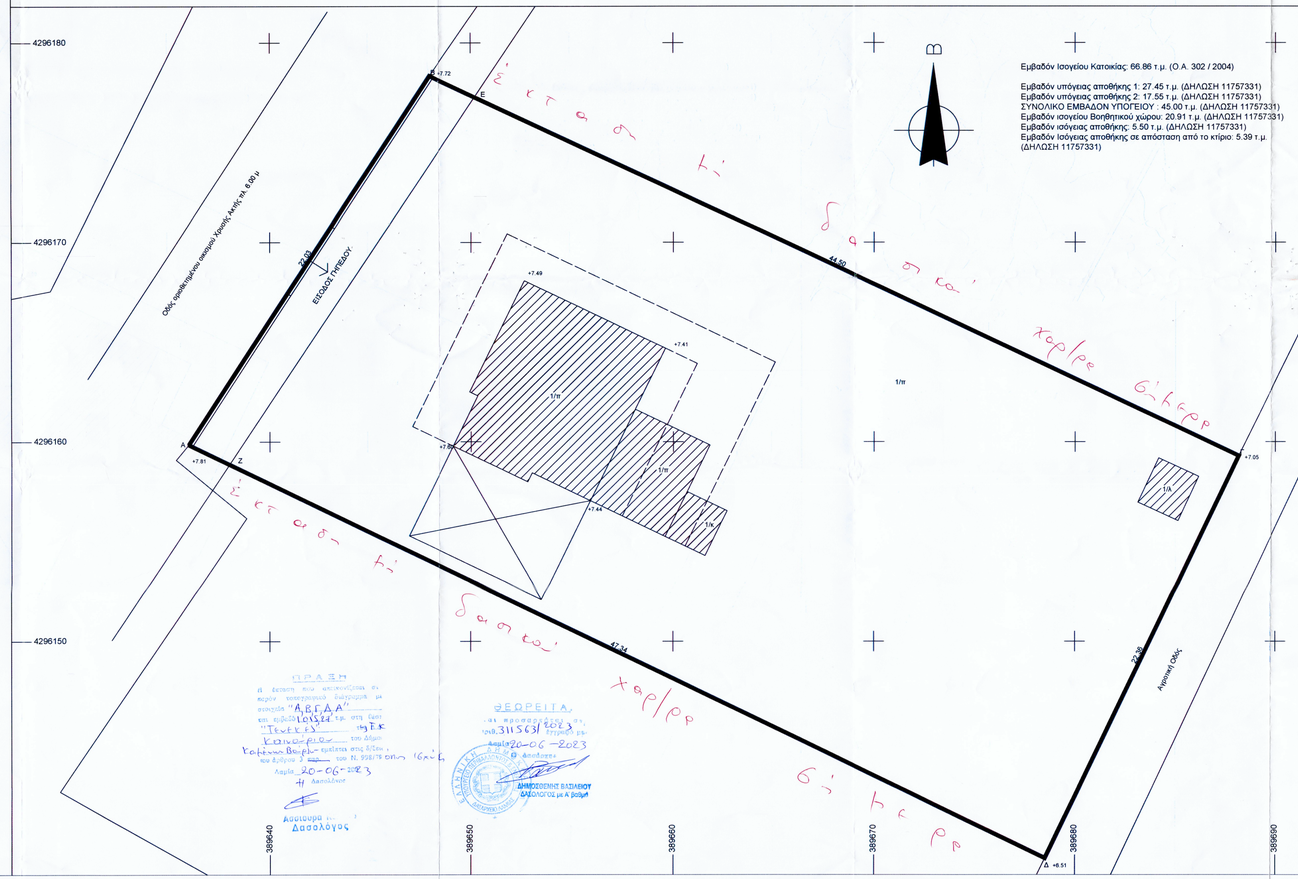

Εμβαδόν Ισογείου Κατοικίας: 66.86 τ.μ. (Ο.Α. 302 / 2004)

Εμβαδόν υπόγειας αποθήκης 1: 27.45 τ.μ. (ΔΗΛΩΣΗ 11757331)
Εμβαδόν υπόγειας αποθήκης 2: 17.55 τ.μ. (ΔΗΛΩΣΗ 11757331)
ΣΥΝΟΛΙΚΟ ΕΜΒΑΔΟΝ ΥΠΟΓΕΙΟΥ : 45.00 τ.μ. (ΔΗΛΩΣΗ 11757331)
Εμβαδόν ισογείου Βοηθητικού χώρου: 20.91 τ.μ. (ΔΗΛΩΣΗ 11757331)
Εμβαδόν ισόγειας αποθήκης: 5.50 τ.μ. (ΔΗΛΩΣΗ 11757331)
Εμβαδόν Ισόγειας αποθήκης σε απόσταση από το κτίριο: 5.39 τ.μ. (ΔΗΛΩΣΗ 11757331)

ΠΡΑΞΗ
Η έκταση που απεικονίζεται σε σχέδιο τοπογραφικού διαγράμματος με στοιχεία "ΑΒΓΔΑ" και εμβαδόν 1015,27 τ.μ. στη θέση "Τενεκές" της Κ.Ε. Καινουρίου του Δήμου Καμένων Βούρλων - κρίθηκε από εμένα ως Δασική σύμφωνα με το Ν. 998/79 σημ. 16παρ.6.
Λαμία 20-06-2023
Η Δασολόγος
Ανεύρυνη Ν. Δασολόγος

ΘΕΩΡΕΙΤΑΙ
Η παραπάνω υπ. αρ. 381096/27-10-2022 Απόφαση Δ/ντη Δασών Φθιώτιδας
Αρ.Πρωτ. 311563/2023
Λαμία 20-06-2023
Ο Δασολόγος
ΔΗΜΟΣΘΕΝΗΣ ΒΑΣΙΛΕΙΟΥ
ΔΑΣΟΛΟΓΟΣ με Α βαθμό

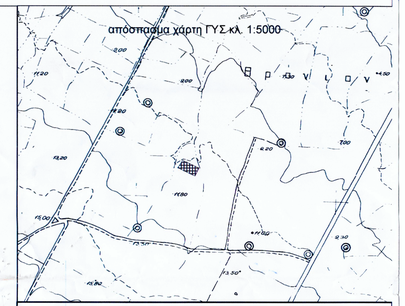

ΙΔΙΟΚΤΗΤΕΣ: ΠΑΠΠΑΣ ΒΑΣΙΛΕΙΟΣ
ΠΑΠΠΑ ΚΥΡΙΑΚΗ

ΕΡΓΟ: Αποτύπωση Γεωτεμαχίου και Κτισμάτων

ΘΕΣΗ: "ΤΕΝΕΚΕΣ" κτηματική Περιφέρεια Καινουρίου, Δήμου Καμένων Βούρλων, Π.Ε. Φθιώτιδος

ΜΕΛΕΤΗΤΗΣ: ΑΘΑΝΑΣΙΟΣ ΚΕΦΑΛΑΣ
ΠΟΛΙΤΙΚΟΣ ΜΗΧΑΝΙΚΟΣ
ΔΙΑΚΟΥ 3, ΛΑΜΙΑ 694 760 5724

ΘΕΜΑ ΣΧΕΔΙΟΥ:
Τοπογραφικό Διάγραμμα

ΑΡΙΘΜΟΣ ΣΧΕΔΙΟΥ
Τ-1

ΚΛΙΜΑΚΑ: 1/100

ΧΡΟΝΟΣ ΜΕΛΕΤΗΣ: ΔΕΚΕΜΒΡΙΟΣ 2022

ΣΦΡΑΓΙΔΑ:
ΑΘΑΝΑΣΙΟΣ Κ. ΚΕΦΑΛΑΣ
ΔΙΠΛΩΜΑΤΟΥΧΟΣ ΠΟΛΙΤΙΚΟΣ ΜΗΧΑΝΙΚΟΣ
ΠΟΛΙΤΙΚΟΣ ΣΧΟΛΗ ΕΘΝΙΚΟΥ ΜΕΤΣΟΒΙΟΥ ΠΑΝΕΠΙΣΤΗΜΙΟΥ ΑΘΗΝΩΝ
ΜΕΛΟΣ ΤΕΕ ΑΡ.ΜΗΤΡ. 137664
ΔΙΑΚΟΥ 3 ΛΑΜΙΑ ΤΗΛ.: 6947605724
ΑΦΜ: 135894520 ΔΟΥ ΛΑΜΙΑΣ

ΥΠΟΓΡΑΦΗ: