

ΥΠΟΜΝΗΜΑ
 ΕΞΗΡΩΤΗΡΙΑ
 ΣΥΡΜΑΤΟΠΕΡΦΡΑΞΗ

ΟΣ ΜΕ ΚΕΝΤΡΟ
 ΦΩΚ 831 / Δ / 1987


και εμβαδό είχαν 15-09-1982
 πρηνόγουνται από μεγαλύτερες εκτάσεις εφόσον
 ως κατοίκους του οικισμού ή δημότες αυτού ή
 εταίρο

500,00 τ.μ.

μ.

4366 835, 715
 4366 843, 985
 4366 851, 815
 4366 859, 815

ΑΤΟΥΣ 1,00 μ.



Το διάγραμμα είναι ενταγμένο στο κρατικό σύστημα συντεταγμένων ΕΓΣΑ 87. Οι διαστάσεις και το εμβαδό του αγροτεμαχίου υπολογίστηκαν αναλυτικά από τις συντεταγμένες των κορυφών. Η εξάρτηση έγινε με GPS και κάνοντας χρήση του ελεγχτικού συστήματος εντοπισμού ΗΕΡΟΣ

α/α	X (m)	Y (m)	S (m)
A1	273839.34	4366911.56	1.34
A2	273840.32	4366910.63	2.86
A3	273842.20	4366908.48	5.78
A4	273845.08	4366903.47	4.76
A5	273848.62	4366900.29	2.17
A6	273849.73	4366898.42	6.40
A7	273853.70	4366893.40	3.03
A8	273855.51	4366890.97	2.95
A9	273856.27	4366888.12	1.42
A10	273856.74	4366886.78	2.53
A11	273857.12	4366884.28	3.70
A12	273857.36	4366880.59	2.62
A13	273857.76	4366878.00	2.02
A14	273857.83	4366875.98	6.02
A15	273856.24	4366866.59	4.35
A16	273853.78	4366862.20	4.75
A17	273848.61	4366858.72	4.83
A18	273843.76	4366856.02	5.55
A19	273843.14	4366854.88	1.26
A20	273842.16	4366854.09	7.86
A21	273835.57	4366850.41	2.22
A22	273833.17	4366850.41	5.44
A23	273832.02	4366852.18	16.26
A24	273833.21	4366867.59	8.41
A25	273836.93	4366875.14	5.18
A26	273839.98	4366884.63	5.68
A27	273842.01	4366886.09	1.49
A28	273842.28	4366884.63	1.30
A29	273842.05	4366887.37	11.07
A30	273837.84	4366897.60	2.54
A31	273836.51	4366899.76	6.69
A32	273832.19	4366904.86	2.24
A33	273831.04	4366906.79	3.03
A34	273833.02	4366909.08	4.50
A35	273836.90	4366911.36	2.45
A1	273839.34	4366911.56	2.45

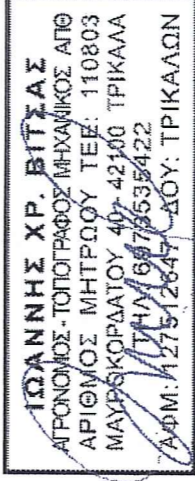
E = 948.69% μ.

ΥΠΕΥΘΥΝΗ ΔΗΛΩΣΗ

Άρθρ. 5 Ν. 651/77

Ο κάτωθι υπογεγραμμένος Βίτσας Ιωάννης Αγρονόμος Τοπογράφος Μηχανικός δηλώνω υπευθύνως και εν γνώσει των συνεπειών του Νόμου ότι το υπό στοιχεία αγροτεμάχιο με στοιχεία Α1- Α2- Α3- Α4.....-Α35-Α36-1 εμβαδού 948.69 τ.μ.

- 1_ βρίσκεται σε οικισμό προφυσιστάμενο του 1923 ,
- 2_ δεν είναι άρτιο και οικοδομήσιμο συμφώνα με τις κείμενες πολεοδομικές Διατάξεις
- 3_ Το αγροτεμάχιο δε υπάγεται στον Ν1337 / 1983 και δεν οφείλει εισφορά σε γη και σε χρήμα.
- 4_ από το αγροτεμάχιο δε διέρχεται κεντρικός αγώγιος φυσικού αερίου καθώς επίσης και γραμμή υψηλής τάσης της Δ.Ε.Η.
- 5_ το αγροτεμάχιο βρίσκεται εντός ΝΑΤΥΡΑ 2000 με κωδικό GR2130013
- 6_ βρίσκεται εντός μεγαλύτερων αποδοόμενων προσαρτών ΚΑΕΚ 450841201044 και 45084121037
- 8_ βρίσκεται εντός ΣΧΟΑΠ Δ.Ε. ΠΙΝΔΕΩΝ σε ΠΕΠ ΔΑΣΙΚΩΝ ΕΚΤΑΣΕΩΝ



Διοικησία
 αντί της Δημότης

ΑΠΟΣΠΑΣΜΑ ΣΧΟΑΠ Δ.Ε. ΠΙΝΔΕΩΝ



ΕΡΓΟΔΟΤΗΣ

ΜΗΤΡΩΤΕΙΑ ΕΥΑΓΓΕΛΙΑ

ΤΙΤΛΟΣ ΜΕΛΕΤΗΣ

ΑΠΟΤΥΠΩΣΗ ΑΓΡΟΤΕΜΑΧΙΟΥ

ΠΕΡΙΟΧΗ ΜΕΛΕΤΗΣ


ΛΕΠΤΟΚΑΡΥΑ ΜΟΣΧΟΦΥΤΟΥ, Δ.Ε. ΠΥΝΔΕΩΝ
 ΔΗΜΟΣ ΠΥΛΗΣ
 ΠΕΡΙΦΕΡΕΙΑ ΘΕΣΣΑΛΙΑΣ, Π.Ε. ΤΡΙΚΑΛΩΝ

ΒΙΤΣΑΣ ΙΩΑΝΝΗΣ
 (Αγρ. Τοπογράφος Μηχανικός)

ΜΑΥΡΟΚΟΡΦΑΛΤΟΥ 40
 ΘΕΜΑ ΣΧΕΔΙΟΥ

ΤΟΠΟΓΡΑΦΙΚΟ ΔΙΑΓΡΑΜΜΑ

Ο ΣΥΝΤΑΞΑΣ



ΙΩΑΝΝΙΣ
 VITSAS

Digitally signed by ΙΩΑΝΝΙΣ
 VITSAS
 Date: 2023.05.02 13:08:06
 +03'00'

ΤΡΙΚΑΛΑ
 ΔΙΟΙΚΗΤΗΣ ΚΑΘΗΜΕΡΩΣ
 ΔΙΕΥΘΥΝΤΗΣ ΜΕ ΒΑΡΕΩΣ

ΤΣΙΑΒΗ ΑΝΝΑ
 ΔΑΣΟΛΟΓΟΣ

ΜΑΪΟΣ 2023

ΔΗΛΩΣΗ ΙΔΙΟΚΤΗΤΗ Ν. 4030 / 2011 (ΆΡΘΡΟ 9)

Ο έγων νόμιμο δικαιώμα δηλώνει ενυπογράφος στο παρόν τοπογραφικό διάγραμμα για την ακρίβεια των δηλωμένων ορίων του αγροτεμαχίου τους, την ύπαρξη και την αιτία του δικαιώματος να ζητήσουν την έκδοση οικοδομικής άδειας δόμησης ή να χρησιμοποιηθεί για οποιαδήποτε άλλη νόμιμη μορφή χρήσης το δικαιώμα επί αυτού

Ο υπογεγραμμένος Βίτσας Ιωάννης Αγρονόμος Τοπογράφος Μηχανικός δηλώνω ότι:

Με απομνημόνευτο μου ευθύνη και γνωρίζοντας τις κυρώσεις, που προβλέπονται από τις διατάξεις του άρθρου 8 Ν. 1599/1986 σύμφωνα με όσα ορίζονται στα άρθρα 17 και 20 του Ν.3389/2010 όπως τροποποιήθηκαν με το άρθρο 142 του Ν.4483/2017 το αγροτεμάχιο με στοιχεία Α1- Α2- Α3- Α4.....-Α35-Α36-1 εμβαδού 948.69 τ.μ. και συντεταγμένες αυτές του παραπάνω πίνακα βρίσκεται εκτός ανάρτησης δασικών χαρτών .

