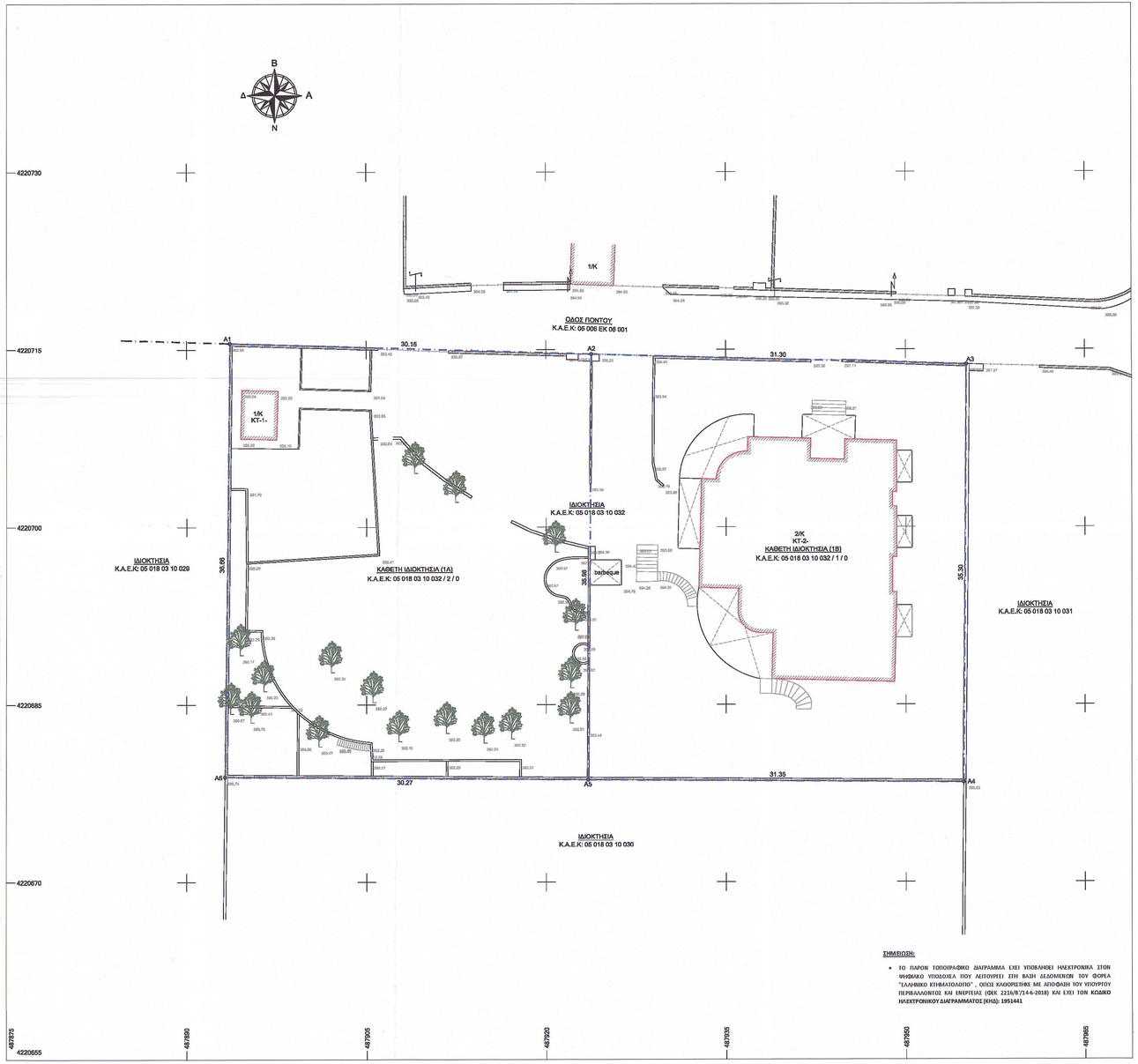

ΣΗΜΕΙΩΣΗ:

- **ΤΟ ΠΑΡΟΝ ΤΟΠΟΓΡΑΦΙΚΟ ΔΙΑΓΡΑΜΜΑ ΕΧΕΙ ΥΠΟΒΛΗΘΕΙ ΗΛΕΚΤΡΟΝΙΚΑ ΣΤΟΝ ΨΗΦΙΑΚΟ ΥΠΟΔΟΧΕΑ ΠΟΥ ΛΕΙΤΟΥΡΓΕΙ ΣΤΗ ΒΑΣΗ ΔΕΔΟΜΕΝΩΝ ΤΟΥ ΦΟΡΕΑ "ΕΛΛΗΝΙΚΟ ΚΤΗΜΑΤΟΛΟΓΙΟ" , ΟΠΩΣ ΚΑΘΟΡΙΣΤΗΚΕ ΜΕ ΑΠΟΦΑΣΗ ΤΟΥ ΥΠΟΥΡΓΟΥ ΠΕΡΙΒΑΛΛΟΝΤΟΣ ΚΑΙ ΕΝΕΡΓΕΙΑΣ (ΦΕΚ 2234/Β/14-6-2018) ΚΑΙ ΕΧΕΙ ΤΟΝ ΚΩΔΙΚΟ ΗΛΕΚΤΡΟΝΙΚΟΥ ΔΙΑΓΡΑΜΜΑΤΟΣ (ΚΗΔ): 1951441**

ΥΠΟΜΝΗΜΑ

- ΜΑΝΤΡΟΤΟΙΧΟΣ
- ΚΑΓΚΕΛΟ
- ΣΥΡΜΑΤΟΠΕΡΙΦΡΑΞΗ
- ΟΡΙΟ ΙΔΙΟΚΤΗΣΙΑΣ

ΟΡΟΙ ΔΟΜΗΣΗΣ:

- ΑΡΤΙΟΤΗΤΑ ΚΑΙΑ ΚΑΝΟΝΑ: Ε = 2000 τ.μ.
- ΑΡΤΙΟΤΗΤΑ ΚΑΙΑ ΠΑΡΕΚΚΛΙΣΗ: Εμβαδόν ως εξής την 01-05-1985
- ΣΥΝΤΕΛΕΣΤΗΣ ΚΑΛΥΨΗΣ: 70 %
- ΣΥΝΤΕΛΕΣΤΗΣ ΔΟΜΗΣΗΣ: 0.80
- Για κατοικία και λοιπές χρήσεις:

Επί οικοπέδων εκτάσεως μέχρι των 2000 μ. η συνολική επιφάνεια των ανεγερθησόμενων ορόφων δεν δύναται να υπερβαίνει το 400 μ.
Σε κάθε περίπτωση η για όλα συνολική επιφάνεια δύναται να μη είναι μεγαλύτερα των 300 μ. περισσότερης της περ. 2 του άρθρου 3 του παρόντος.
Για τα επί πλέον των 2000 μ. εμβαδόν των οικοπέδων η συνολικές δόμησης ορίζεται στο 0.05 συνδυαζόμενης της συνολικής επιφάνειας των ανεγερθησόμενων ορόφων ως κάτωθι:
Συνολική επιφάνεια ανεγερθησόμενων ορόφων = 400 + (εμβαδόν οικοπέδου – 2000) * 0.05

- Η διαστροφή των κτιρίων στο όριο είναι υποχρεωτική (σε τα ορία συμφώνεται η οικία Δημοκρατικού σύστημα)
- Κατά Παράλληλη η συνολικές δόμησης των οικοπέδων της επιφάνειας μικρότερης των 300 τ.μ. ορίζεται ακολούθως:

Για οικόπεδα επιφάνειας μικρότερης ή ίσης των 300 τ.μ. συντελεστής δόμησης 3,60 με μάγιστο ποσοστό κάλυψης 80%
Για οικόπεδα επιφάνειας μικρότερης ή ίσης των 200τ.μ. συντελεστής δόμησης 1,20 η συνολική επιφάνεια των ορόφων μπορεί να είναι 160 τ.μ. και το ποσοστό κάλυψης να προσδιορίζεται από την παραπάνω σχέση:
Π.Κ. 50/2/2 όπου Σ τα εμβαδόν του οικοπέδου.
Για τα οικόπεδα επιφάνειας μικρότερης ή ίσης των 300τ.μ. η συντελεστής δόμησης ορίζεται στα 2,0 δυναμένης σε κάθε περίπτωση της συνολικής επιφάνειας των ορόφων να μην είναι μικρότερη των 240τ.μ.

- Μέγιστο ύψος κτιρίων: 7,50μ. + 1,50 για στέγη
- Μέγιστος αριθμός ορόφων: 2
- Δεν επιτρέπεται η κατασκευή κτίσματος εκτός υποστυλωμάτων (PILOTIS) από την όνοια του ΓΟΚ.

ΠΙΝΑΚΑΣ ΣΥΝΤΕΤΑΓΜΕΝΩΝ ΤΩΝ ΟΡΙΩΝ ΣΕ ΠΡΟΒΟΛΗ ΕΓΣΑ '87

Α/Α	X	Y	Α/Α	X	Y	Α/Α	X	Y
Α1	487893.66	4220715.55	Α4	487954.84	4220678.42	Α7	487893.66	4220715.55
Α2	487923.79	4220714.62	Α5	487923.49	4220678.66			
Α3	487955.08	4220713.72	Α6	487893.23	4220678.89			

ΕΜΒΑΔΟΝ ΙΔΙΟΚΤΗΣΙΑΣ: **Ε = 2.212,72 Τ.Μ.**
ΚΑΕΚ: 05 018 03 10 032 / 0 / 0
(Α1,Α2,Α3,Α4,Α5,Α6,Α1)

ΕΜΒΑΔΟΝ ΚΑΘΕΤΗΣ ΙΔΙΟΚΤΗΣΙΑΣ (1Β): **Ε = 1.111,47 Τ.Μ.**
ΚΑΕΚ: 05 018 03 10 032 / 1 / 0
(Α2,Α3,Α4,Α5,Α2)

ΕΜΒΑΔΟΝ ΚΤΙΣΜΑΤΩΝ ΚΤ-2-:
ΕΜΒΑΔΟΝ ΥΠΟΓΕΙΩΝ ΒΟΗΘΗΤΙΚΩΝ ΧΩΡΩΝ Ε = 186,32 Τ.Μ.
ΕΜΒΑΔΟΝ ΥΠΟΓΕΙΟΥ ΚΥΡΙΑΣ ΧΡΗΣΗΣ (WC.) Ε = 4,00 Τ.Μ.
ΕΜΒΑΔΟΝ ΥΠΟΓΕΙΟΥ ΚΥΡΙΑΣ ΧΡΗΣΗΣ (ΚΑΤΟΙΚΙΑ) Ε = 146,60 Τ.Μ.
ΕΜΒΑΔΟΝ ΗΜΙΥΠΑΙΘΡΙΩΝ ΧΩΡΩΝ (ΣΟΥΤΕΑΥ) Ε = 66,22 Τ.Μ.
ΕΜΒΑΔΟΝ ΙΣΟΓΕΙΟΥ ΗΜΙΚΥΡΙΑΣ ΧΡΗΣΗΣ (ΟΙΚΙΑ) Ε = 283,13 Τ.Μ.

ΕΜΒΑΔΟΝ ΚΑΘΕΤΗΣ ΙΔΙΟΚΤΗΣΙΑΣ (1Α): **Ε = 1.101,25 Τ.Μ.**
ΚΑΕΚ: 05 018 03 10 032 / 2 / 0
(Α1,Α2,Α5,Α6,Α1)

ΕΜΒΑΔΟΝ ΚΤΙΣΜΑΤΟΣ ΚΤ-1-:
ΕΜΒΑΔΟΝ ΙΣΟΓΕΙΟΥ ΚΤΙΣΜΑΤΟΣ (ΒΟΗΘΗΤΙΚΟΥ ΧΩΡΟΥ) Ε = 12,41 Τ.Μ.

Το παρόν Τοπογραφικό Διάγραμμα έχει εξαρτηθεί από το τριγωνομετρικό Δίκτυο για το οποίο αποδείχθη ότι ΕΓΣΑ 87

Η εξάρτηση από το Ε.Γ.Σ.Α. '87 πραγματοποιήθηκε με παραμήτρους που διεξήχθησαν στις 22/03/2023. Έγινε χρήση εκκεντρου σταθμού του ιδιωτικού Δικτύου Σταθμών Αναφοράς "Metricanet", της εταιρείας Metrica.

Η εξάρτηση πραγματοποιήθηκε με την μέθοδο της Κινηματικής μέτρησης σε πραγματικό χρόνο (RnT) με δορυφορικό GNSS Δέκτη Δικτύης Συγκέντρωσης LAIKA μοντέλο TR10/MPK-2 με Serial Number: 60303 και με ακρίβειες μέτρησης:
± 1 cm+1 ppm (οριζοντιογραφικά)
± 1.5 cm+1 ppm (υψομετρικά)

ΔΗΛΩΣΗ ΥΛΟΠΟΙΗΣΗΣ ΟΡΙΩΝ

Τα όρια της ιδιοκτησίας που περιγράφεται παραπάνω εμβαδού Ε(Α1,Α2,Α3,Α4,Α5,Α6,Α1) = 2.212,72 τ.μ. που βρίσκεται στη θέση «Ντάμαρι ή Πάτημα», επί της οδού Πόντου, αρ. 2, της Δημοτικής Ενότητας Ανοίξεως, του Δήμου Διονύσου, της Περιφερειακής Ενότητας Ανατολικής Αττικής, της Περιφέρειας Αττικής υποδείχθηκαν κατά την υλοποίησή τους, στο έδαφος από τον συνιδιοκτήτη κ. Ιωαννάκενο Τσάμη.

Ο Δηλών,

ΔΗΛΩΣΗ ΤΟΥ ΝΟΜΟΥ 651/77

Ο κάτωθι υπογεγραμμένος Ιωάννης Αδάμης Τοπογράφος Μηχανικός Τ.Ε. με αριθμό μητρώου Ε.Τ.Ε.Ε.Μ. 5144 δηλώνω υπεύθυνα και σύμφωνα με τον Νόμο 651/77, ότι η ιδιοκτησία εμβαδού Ε(Α1,Α2,Α3,Α4,Α5,Α6,Α1) = 2.212,72 τ.μ. βρίσκεται στη θέση «Ντάμαρι ή Πάτημα», επί της οδού Πόντου, αρ. 2, της Δημοτικής Ενότητας Ανοίξεως, του Δήμου Διονύσου, της Περιφερειακής Ενότητας Ανατολικής Αττικής, της Περιφέρειας Αττικής. Η ιδιοκτησία είναι εντός των εγκεκριμένων ορίων που προσδιορίστηκαν του 1923 οικισμού Ανοίξεως και είναι άρτια και οικοδομήσιμη κατά κανόνα σύμφωνα με τις ισχύουσες πολεοδομικές διατάξεις. Είναι εντός Γενικού Πολεοδομικού Σχεδίου (ΠΣ) της περιοχής κοινότητας Ανοίξεως (ΦΕΚ 797/Δ/08-11-1999) στη Πολεοδομική Ενότητα 1 (Αμιγής Κατοικία). Η ιδιοκτησία δεν υπάγεται στις διατάξεις του Ν. 1337/1983 και δεν αφείλει εσφαιρά σε γη και σε χρήμα. Εντός της ιδιοκτησίας δεν διέρχονται εναέρια γραμμή υψηλής τάσης της Δ.Ε.Η., αγωγός φυσικού αερίου ή ρέμα. Η ιδιοκτησία απέχει από την θάλασσα περίπου 10796μ.
Η ιδιοκτησία αποτελείται:

- Από την κάθετη ιδιοκτησία υπ' αριθ 1Β , εμβαδού Ε(Α2,Α3,Α4,Α5,Α2) = 1.111,47 τ.μ. η οποία κατέχει το 50% του συνολικού οικοπέδου.
- Από την κάθετη ιδιοκτησία υπ' αριθ 1Α , εμβαδού Ε(Α1,Α2,Α5,Α6,Α1) = 1.101,25 τ.μ. η οποία κατέχει το 50% του συνολικού οικοπέδου.

Ο Δηλών

ΙΩΑΝΝΗΣ ΑΔΑΜΗΣ
ΠΤΥΧΙΟΥΧΟΣ ΤΟΠΟΓΡΑΦΟΣ ΜΗΧΑΝΙΚΟΣ Τ.Ε.
ΑΡΙΘΜΟΣ ΜΗΤΡΩΟΥ Ε.Τ.Ε.Τ.Ε.Μ.: 51441
ΔΙΕΥΘΥΝΣΗ: ΚΑΛΛΙΘΕΑΣ Τ.Κ. 176 71 ΑΤΤΙΚΗΣ
ΑΦΜ: 117185138 ΔΟΥ: ΚΑΛΛΙΘΕΑΣ
ΤΗΛ: 210 95 95 016 - 6944 50 76 72

ΔΗΛΩΣΗ ΤΟΥ ΝΟΜΟΥ 4483/17 ΤΗΣ ΠΑΡ.4 ΑΡΘΡΟ 142

Σύμφωνα με την παράγραφο 6 του άρθρου 20 του νόμου 3889/2010 όπως συμπληρώθηκε με την παράγραφο 4 του άρθρου 142 του νόμου 4483/17, δηλώνω υπεύθυνα ότι η υπό σταγξία Α1,Α2,Α3,Α4,Α5, Α6,Α1 ιδιοκτησία εμβαδού Ε = 2.212,72 τ.μ βρίσκεται εντός περιοχής που έχει εξαιρεθεί από την αναρτήτη και την κύρωση του Δασικού Χάρτη.

Ο Δηλών

ΙΩΑΝΝΗΣ ΑΔΑΜΗΣ
ΠΤΥΧΙΟΥΧΟΣ ΤΟΠΟΓΡΑΦΟΣ ΜΗΧΑΝΙΚΟΣ Τ.Ε.
ΑΡΙΘΜΟΣ ΜΗΤΡΩΟΥ Ε.Τ.Ε.Τ.Ε.Μ.: 51441
ΔΙΕΥΘΥΝΣΗ: ΚΑΛΛΙΘΕΑΣ Τ.Κ. 176 71 ΑΤΤΙΚΗΣ
ΑΦΜ: 117185138 ΔΟΥ: ΚΑΛΛΙΘΕΑΣ
ΤΗΛ: 210 95 95 016 - 6944 50 76 72

ΑΠΟΣΠΑΣΜΑ ΟΡΘΟΦΩΤΟΓΡΑΦΙΑΣ ΤΗΣ ΚΤΗΜΑΤΟΛΟΓΙΟ Α.Ε.
ΚΛΙΜΑΚΑ ΓΡΑΦΙΚΗ

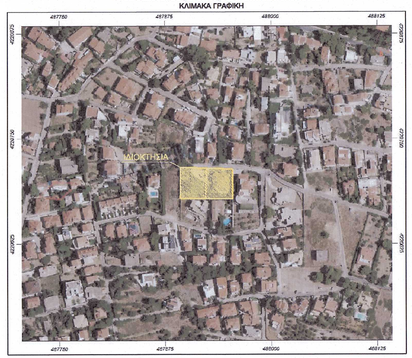

ΔΗΛΩΣΗ ΠΕΡΙ ΥΔΡΟΛΗΨΙΑΣ

Στην ιδιοκτησία που περιγράφεται στο παρόν τοπογραφικό διάγραμμα, δεν πραγματοποιείται υδρολήψία, ήτοι δεν υπάρχουν ενεργά σημεία υδρολήψίας και ως εκ τούτου δεν συντρέχουν προυποθέσεις εφαρμογής της παρ. 2 του άρθρου 5 της ΚΥΑ με αρ. 145626/10-1-2014 (ΦΕΚ Β' 31/14-1-2014) σύσταση, διαχείριση και λειτουργία Εθνικού Μητρώου Σημείων Υδροληψίας (Ε.Μ.Σ.Υ) από επιφανειακά και Υπόγεια Υδατικά Συστήματα, αλλά ούτε και ενεργά σημεία υδρολήψίας.

Ο Δηλών

ΙΩΑΝΝΗΣ ΑΔΑΜΗΣ
ΠΤΥΧΙΟΥΧΟΣ ΤΟΠΟΓΡΑΦΟΣ ΜΗΧΑΝΙΚΟΣ Τ.Ε.
ΑΡΙΘΜΟΣ ΜΗΤΡΩΟΥ Ε.Τ.Ε.Τ.Ε.Μ.: 51441
ΔΙΕΥΘΥΝΣΗ: ΚΑΛΛΙΘΕΑΣ Τ.Κ. 176 71 ΑΤΤΙΚΗΣ
ΑΦΜ: 117185138 ΔΟΥ: ΚΑΛΛΙΘΕΑΣ
ΤΗΛ: 210 95 95 016 - 6944 50 76 72

ΑΠΟΣΠΑΣΜΑ ΔΙΑΓΡΑΜΜΑΤΟΣ ΟΡΙΩΝ ΟΙΚΙΣΜΟΥ ΠΡΟΫΦΙΣΤΑΜΕΝΟΥ ΤΟΥ 1923 ΤΗΣ ΑΝΟΙΞΕΩΣ
ΚΛΙΜΑΚΑ 1:5000

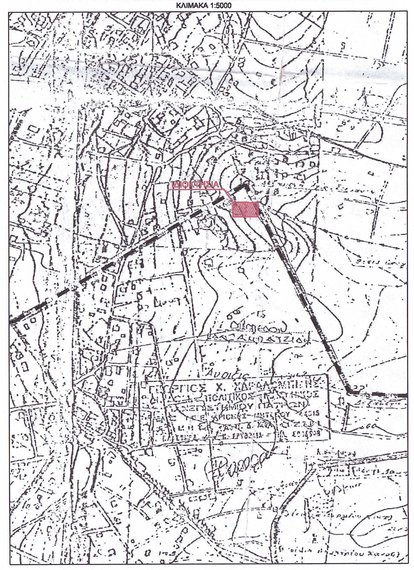

Βεβαίωση Μηχανικού

Δηλώνω ότι : το ακίνητο προϋφίσταται του έτους 1963 σύμφωνα με τα υπ' αριθμον 13929/1963 και 13930/1963 συμβόλαια του συμβολαιογράφου Αθηνών Θωμά Ιωαννίδη. Επίσης σύμφωνα με τους εγκεκριμένους όρους δόμησης όπως αναγράφονται στο θεωρημένο τοπογραφικό διάγραμμα (Τ.Δ.) της 108/97 Ο.Α της πολεοδομίας Καπανδριτίου, με την οποία κατασκευαστικά τα υφιστάμενα εντός του οικοπέδου κτίρια, ***τα ακόλουθα που προϋφίστανται της 2-7-68 είναι άρτια ως υφίστανται αυτοτελώς.*** Με την ανωτέρω Ο.Α έχουν κατασκευαστεί δύο κτίρια διάστασεις σε όλη την έκταση του ακινήτου ήτοι μια η κατοικία και μία οικιακή αποθήκη τα οποία αμφότερα εμφαίνονται στο παρόν Τ.Δ. Κατά τα ανωτέρω για την χαροθέτηση των κτιρίων και την εφαρμογή της αρτιότητας χρησιμοποιήθηκε το σύνολο της εκτάσεως του οικοπέδου όπως αυτό υφίστατο προ της 2-7- 1968. Συνεπώς, ***η ενεργειακά επιφάνεια για την εφαρμογή της 108/97 Ο.Α. είναι το σύνολο της εκτάσεως του οικοπέδου με ΚΑΕΚ 050180310032 όπως αυτό φαίνεται από τα στοιχεία Α1,Α2,Α3,Α4,Α5,Α6&Α1 και επιφάνεια 2212,71 τ.μ. στο από Απρίλιο 2023 τοπογραφικό διάγραμμα του Πτυχιούχου Τοπογράφου Μηχανικού Ιωάννη Αδάμη,*** επι του οποίου γίνεται η παρούσα δήλωση.

ΔΗΜΗΤΡΑΤΟΣ Γ. ΑΓΓΕΛΟΣ
ΑΡΧΙΤΕΚΤΩΝ ΜΗΧΑΝΙΚΟΣ
ΕΘΝΙΚΟΥ ΜΕΤΣΟΒΙΟΥ ΠΟΛΥΤΕΧΝΕΙΟΥ
Α.Μ. ΤΕΕ: 138814 , Α.Μ. ΥΤΔΕΝ: 17333
ΠΕΝΤΕΛΗ, ΟΔΟΣ ΑΡΙΣΤΟΣ 25, ΤΚ 15127
Τηλ: 2106138418, Φαξ: 2106046677

Αθήνα 7 Ιουνίου 2023

Ο Μηχανικός

ΓΡΑΦΕΙΟ ΜΕΛΕΤΩΝ ΕΞΑΝΤΑΣ
ΙΩΑΝΝΗΣ ΑΔΑΜΗΣ ΤΟΠΟΓΡΑΦΟΣ ΜΗΧΑΝΙΚΟΣ Τ.Ε.
ΘΕΜΙΔΟΣ 34, Τ.Κ. 176-71, Καλλιθέα
Τηλ. 210 9582018, Κιν. 690 92 89 847
e-mail: info@exadas.gr , web: www.exadas.gr

ΕΡΓΟΔΟΤΗΣ
ΚΩΝΣΤΑΝΤΙΝΟΣ ΤΣΑΜΗΣ

ΠΡΟΣΑΡΤΑΤΑΙ
Αριθ. πρ. απόφ. 362496 [14-04-2023]
ΔΗΜΟΣ ΔΙΟΝΥΣΟΥ
Γραφείο Πολεοδομίας - Πολεοδόμος
14/04/2023
Δαδούνης

ΕΡΓΟ
ΑΠΟΤΥΠΩΣΗ ΟΙΚΟΠΕΔΟΥ

ΘΕΣΗ
"ΝΤΑΜΑΡΙ ή ΠΑΤΗΜΑ" - ΟΔΟΣ ΠΟΝΤΟΥ, ΑΡ. 2 - ΔΗΜΟΤΙΚΗΣ ΕΝΟΤΗΤΑΣ ΑΝΟΙΞΕΩΣ
ΔΗΜΟΣ ΔΙΟΝΥΣΟΥ - Π.Ε. ΑΝΑΤΟΛΙΚΗΣ ΑΤΤΙΚΗΣ - ΠΕΡΙΦΕΡΕΙΑ ΑΤΤΙΚΗΣ

ΘΕΜΑ ΣΧΕΔΙΟΥ	ΑΡΙΘΜΟΣ ΣΧΕΔΙΟΥ	1
ΤΟΠΟΓΡΑΦΙΚΟ ΔΙΑΓΡΑΜΜΑ	ΚΛΙΜΑΚΑ 1:150	

ΧΡΟΝΟΣ ΜΕΛΕΤΗΣ : ΑΠΡΙΛΙΟΣ 2023

ΥΠΟΓΡΑΦΗ	ΣΦΡΑΓΙΔΑ
IOANNIS ADAMIS — Digitally signed by IOANNIS ADAMIS; DN: c=GR, o=Ελληνικά Δημόσια, ou=ΑΑΔΕ, cn=IOANNIS ADAMIS, Date: 2023.04.13 17:05:49 +03'00'	ΙΩΑΝΝΗΣ ΑΔΑΜΗΣ ΠΤΥΧΙΟΥΧΟΣ ΤΟΠΟΓΡΑΦΟΣ ΜΗΧΑΝΙΚΟΣ Τ.Ε. ΑΡΙΘΜΟΣ ΜΗΤΡΩΟΥ Ε.Τ.Ε.Τ.Ε.Μ.: 51441 ΔΙΕΥΘΥΝΣΗ: ΚΑΛΛΙΘΕΑΣ Τ.Κ. 176 71 ΑΤΤΙΚΗΣ ΑΦΜ: 117185138 ΔΟΥ: ΚΑΛΛΙΘΕΑΣ ΤΗΛ: 210 95 95 016 - 6944 50 76 72