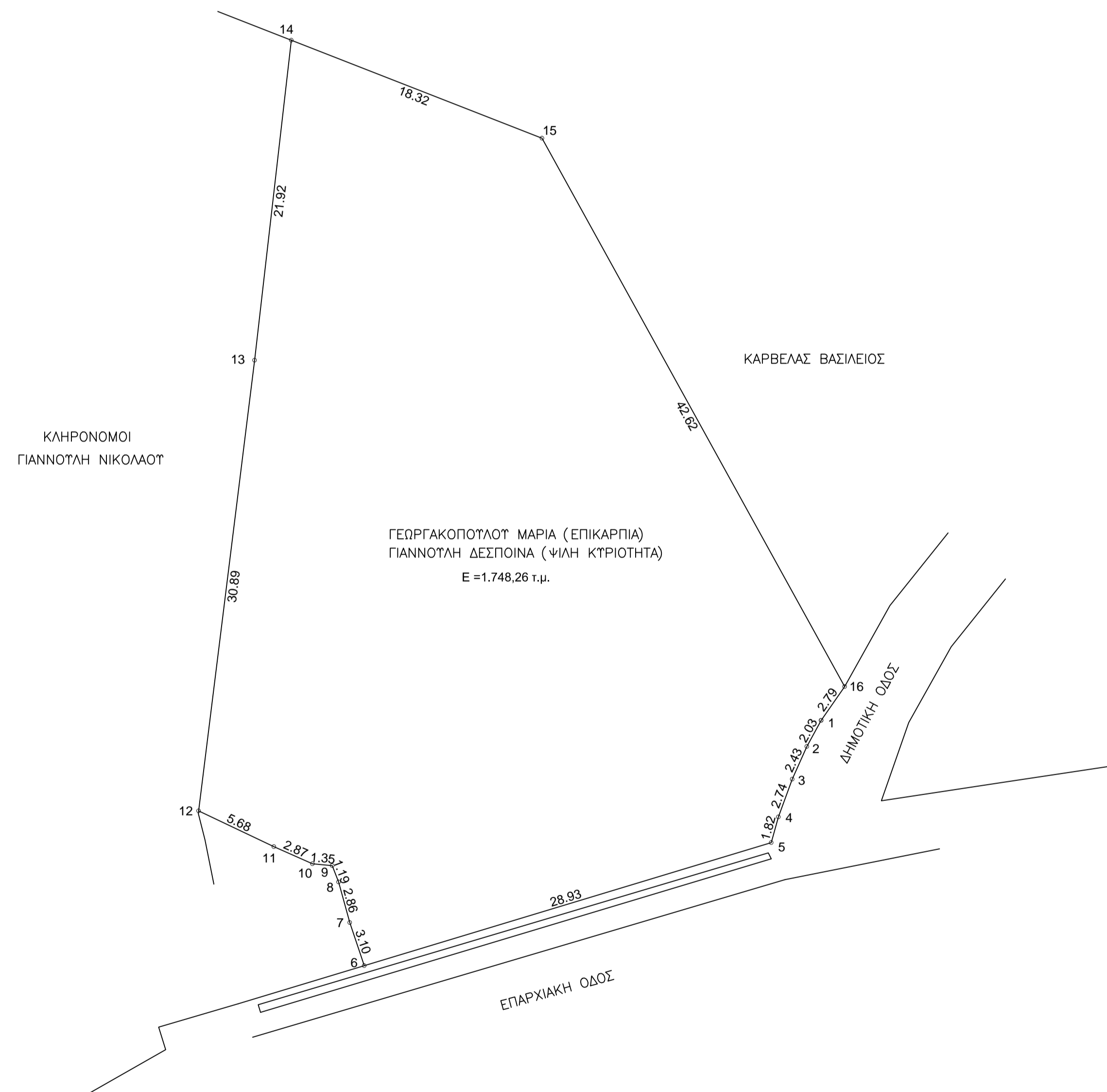
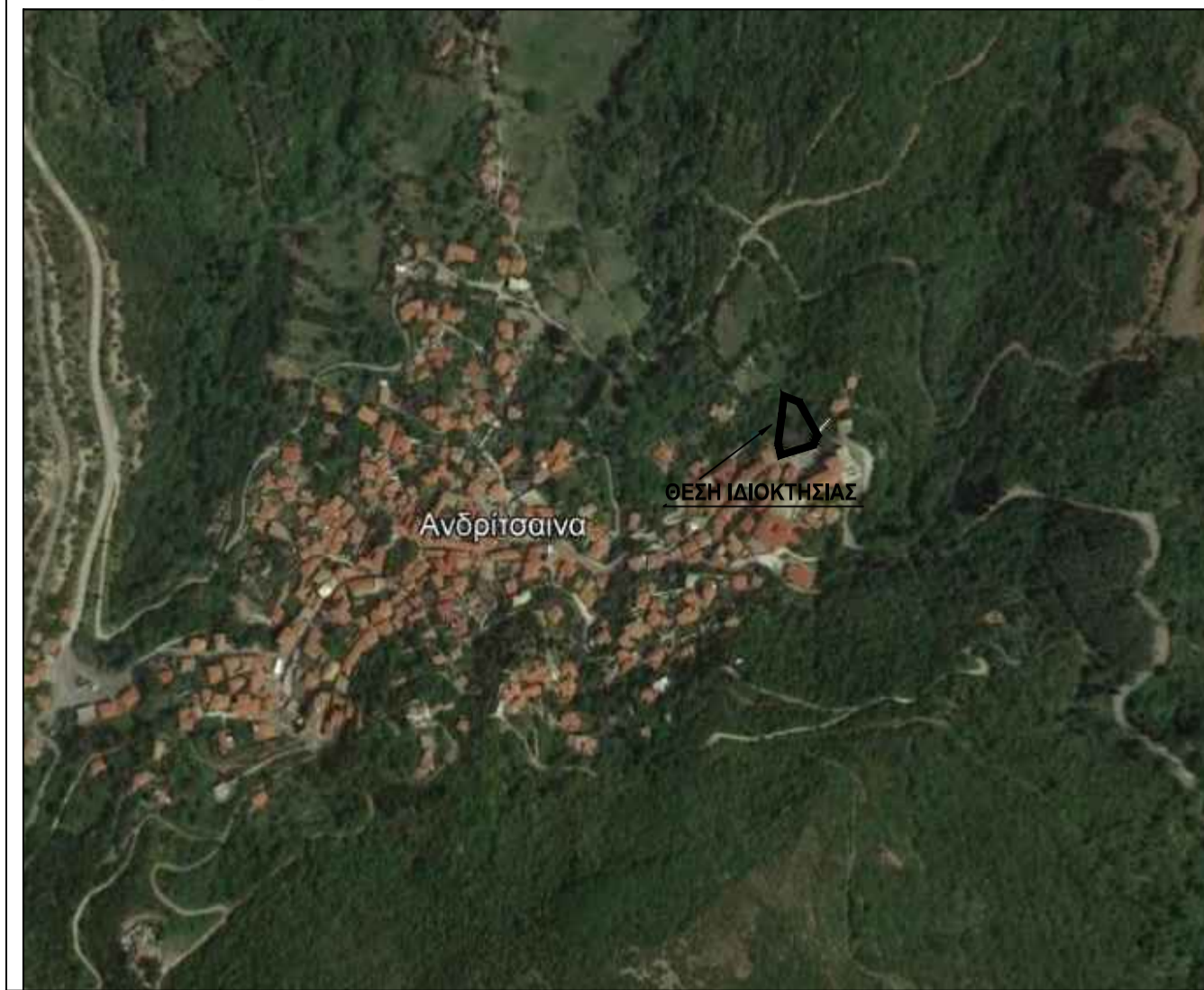




Απόσπασμα Google Earth:



Πίνακας Συντεταγμένων των κορυφών του (1,2,3,...,16,17,1) σε ΕΓΣΑ'87 Εμβαδόν τετραγώνου = 1.748,26 τ.μ.

α/α	X	Y	Αποστάσεις
1	314975.35	4150426.83	---
2	314974.38	4150425.05	1 - 2: 2.03
3	314973.38	4150422.83	2 - 3: 2.43
4	314972.44	4150420.26	3 - 4: 2.74
5	314971.95	4150418.51	4 - 5: 1.82
6	314944.26	4150410.14	5 - 6: 28.93
7	314943.27	4150413.07	6 - 7: 3.10
8	314942.50	4150415.83	7 - 8: 2.86
9	314942.08	4150416.95	8 - 9: 1.19
10	314940.73	4150417.07	9 - 10: 1.35
11	314938.11	4150418.23	10 - 11: 2.87
12	314932.98	4150420.67	11 - 12: 5.68
13	314936.80	4150451.33	12 - 13: 30.89
14	314939.29	4150473.11	13 - 14: 21.92
15	314956.35	4150466.44	14 - 15: 18.32
16	314976.95	4150429.12	15 - 16: 42.62
1	314975.35	4150426.83	16 - 1: 2.79

ΜΕΘΟΔΟΛΟΓΙΑ ΕΞΑΡΤΗΣΗΣ
Η εξάρτηση από το Εθνικό Τριγωνομετρικό Δίκτυο ΕΓΣΑ '87 πραγματοποιήθηκε με σύστημα GPS PROMARK 3 (L1).


ΥΠΟΜΝΗΜΑ ΣΗΜΕΙΑΚΩΝ ΣΥΜΒΟΛΩΝ και ΓΡΑΜΜΩΝ	
1,2,.....	Χαρακτηρισμός Κορυφών οικ.
a,b,...,d	Χαρακτηρισμός Κορυφών κτηρ.
---	Γραμμή Δημοτικής οδού
---	Γραμμή Χωματόδρομου
---	Αξονική γραμμή ορίων
---	Όριο Απαλλοτριώσεως
---	Συρματόπλεγμα
▭	Μανδρότοιχος
▨	Πλευρές Κτηρίου
1/Π	Αριθμός οράφων/Πλάκα
1/Κ	Αριθμός οράφων/Κεραμοσκεπή
Δημοτική Οδός	Χαρακτηρισμός
---	Δασικά πολύγωνα

- ΠΑΡΑΤΗΡΗΣΕΙΣ :
- Εγινε τοπογραφική αποτύπωση της υπάρχουσας κατάστασης. Το γήπεδο ευρίσκεται, εντός οικισμού Ανδριτσαινας, Δήμου Ανδριτσαινας - Κρεστενων.
 - ΕΜΒΑΔΑ:
Ε(1-2-3-...-16-17-1)= 1.748,26 τ.μ.
 - ΔΗΛΩΣΗ ΙΔΙΟΚΤΗΤΗ Ν.4030 /2011
Δηλώνω πως τα όρια του γηπέδου μου με στοιχεία Ε(1-2-3-...-16-17-1) που υπέδειξα για την εκπόνηση του τοπογραφικού διαγράμματος είναι ακριβή και ορθά

Ο ΙΔΙΟΚΤΗΤΗΣ

4. ΔΟΜΗΣΗ:
ΑΔΟΜΗΤΟ


5. ΔΗΛΩΣΗ Ν.651/77 :
Ο κάτωθι Μηχανικός, δηλώνω υπευθυνα ότι το εμφανόμενο οικοπεδο με τα στοιχεία Ε(1-2-3-4-5-6-7-8-9-10-11-12-13-14-15-16-17-1)= 1.748,26 τ.μ. που βρίσκεται εντός οικισμού Ανδριτσαινας, του Δήμου Ανδριτσαινας - Κρεστενων, της Περ.Ενοτ. Ηλείας, είναι εκτός Γ.Π.Σ., εκτός Ζ.Ο.Ε., εκτός αναδάσμου, εκτός ΒΙΟ.ΠΑ, απέχει από τη θάλασσα απόσταση άνω των 800 μέτρων, δεν διέρχονται από αυτό γραμμές υψηλής τάσης της Δ.Ε.Η. και αγωγός φυσικού αερίου , δεν υφίσταται σημείο υδροληψίας και είναι άρτιο και οικοδομήσιμο σύμφωνα με τις κείμενες πολεοδομικές διατάξεις που ισχύουν στη περιοχή. Δηλώνω υπευθυνα ότι το παραπάνω οικόπεδο δεν υπάγεται στις διατάξεις του Ν.1337/83 περί εισφοράς σε γη και χρήμα.



6. ΔΗΛΩΣΗ Ν.1599/1986 (Α'75) βάση της παρ.3 άρθρου 142 Ν.4483/2017, ΦΕΚ 107 Α/ 31-7-2017 ο υπογεγραμμένος Χρήστος Θεοδωρόπουλος Διπλ. Πολιτικός Μηχανικός
Δηλώνω ότι

Το οικοπεδο με τα στοιχεία 1,2,3,4,5,6,7,8,9,10,11,12,13,14,15,16,17,1 που βρίσκεται εντός οικισμού Ανδριτσαινας, Δημοτικής ενότητας Ανδριτσαινας, Δήμου Ανδριτσαινας - Κρεστενων, Περιφερειακής ενότητας Ηλείας, ιδιοκτησίας Γεωργακοπούλου Μαρία (Επικαρπία) και Γιαννούλη Δεσποίνα (Ψιλή Κυριότητα), είναι εκτός αναρτήσεως , ως εντός οικισμού , σύμφωνα με τους κυρωμένους Δασικούς χάρτες.

Ο ΜΗΧΑΝΙΚΟΣ



ΤΕΧΝΙΚΟ ΓΡΑΦΕΙΟ ΜΕΛΕΤΩΝ & ΚΑΤΑΣΚΕΥΩΝ ΘΕΟΔΩΡΟΠΟΥΛΟΣ Γ. ΧΡΗΣΤΟΣ ΖΑΚΥΝΘΟΥ 4, ΠΥΡΓΟΣ ΗΛΕΙΑΣ

Εργοδότης
**ΓΕΩΡΓΑΚΟΠΟΥΛΟΥ ΜΑΡΙΑ (ΕΠΙΚΑΡΠΙΑ)
ΓΙΑΝΝΟΥΛΗ ΔΕΣΠΟΙΝΑ (ΨΙΛΗ ΚΥΡΙΟΤΗΤΑ)**

Θέση
**Εντός Οικισμού Ανδριτσαινας,
Δήμου Ανδριτσαινας - Κρεστενων**

Μελετητής
**ΘΕΟΔΩΡΟΠΟΥΛΟΣ ΧΡΗΣΤΟΣ
ΔΙΠΛΩΜΑΤΟΥΧΟΣ ΠΟΛΙΤΙΚΟΣ ΜΗΧΑΝΙΚΟΣ**

Κλίμακα
1 : 250

Χρόνος Μελέτης
ΙΟΥΝΙΟΣ 2018

Θέμα
ΤΟΠΟΓΡΑΦΙΚΟ ΔΙΑΓΡΑΜΜΑ

Αριθ. Σχέδ.
T1

Υπογραφή

Σφραγίδα

