ΠΙΝΑΚΑΣ ΣΥΝΤΕΤΑΓΜΕΝΩΝ ΚΟΡΥΦΩΝ ΤΕΜΑΧΙΟΥ ΕΓΣΑ87

Κωδικός: 01	E= 53243.27 μ²		
Σημεία	X	Y	Πλευρές
1	290728.637	4187786.425	28.93
2	290750.963	4187768.030	5.37
3	290755.622	4187765.368	10.21
4	290765.815	4187764.859	7.84
5	290773.318	4187767.146	23.46
6	290794.085	4187778.054	27.68
7	290796.650	4187750.490	17.76
8	290806.100	4187735.450	19.13
9	290808.490	4187716.470	24.93
10	290815.930	4187692.680	30.90
11	290823.730	4187662.780	9.52
12	290828.250	4187654.400	15.74
13	290831.156	4187638.935	3.16
14	290831.740	4187635.830	27.81
15	290848.760	4187613.840	15.64
16	290860.370	4187603.360	131.49
17	290953.654	4187510.693	131.02
18	290825.062	4187485.602	95.09
19	290731.736	4187467.392	17.43
20	290726.788	4187484.104	7.40
21	290719.692	4187482.003	10.72
22	290709.024	4187480.988	27.10
23	290682.099	4187477.942	11.69
24	290675.495	4187487.586	16.53
25	290672.447	4187503.829	12.61
26	290662.795	4187511.950	16.58
27	290652.126	4187524.640	10.96
28	290649.586	4187535.299	18.40
29	290658.223	4187551.542	21.70
30	290663.189	4187572.668	15.65
31	290667.952	4187587.579	15.77
32	290674.129	4187602.083	1.69
33	290674.607	4187603.703	31.61
34	290682.303	4187634.361	31.40
35	290673.390	4187664.470	57.06
36	290665.916	4187721.036	40.67
37	290692.891	4187751.468	19.12
38	290705.330	4187765.992	12.69
39	290713.632	4187775.592	18.51

Κωδικός: ΕΚΤΟΣ1	E= 20708.55 μ²		
Σημεία	X	Y	Πλευρές
10	290815.93	4187692.68	30.90
11	290823.73	4187662.78	9.52
12	290828.25	4187654.40	15.74
13	290831.16	4187638.94	9.20
40	290822.75	4187635.19	151.45
33	290674.61	4187603.70	31.61
34	290682.30	4187634.36	31.40
35	290673.39	4187664.47	57.06
36	290665.92	4187721.04	40.67
37	290692.89	4187751.47	19.12
38	290705.33	4187765.99	12.69
39	290713.63	4187775.59	18.51
1	290728.64	4187786.43	28.93
2	290750.96	4187768.03	5.37
3	290755.62	4187765.37	10.21
4	290765.82	4187764.86	7.84
5	290773.32	4187767.15	23.46
6	290794.09	4187778.05	27.68
7	290796.65	4187750.49	17.76
8	290806.10	4187735.45	19.13
9	290808.49	4187716.47	24.93

Κωδικός: ΕΚΤΟΣ2	E= 11685.92 μ²		
Σημεία	X	Y	Πλευρές
25	290672.45	4187503.83	12.61
26	290662.79	4187511.95	16.58
27	290652.13	4187524.64	10.96
28	290649.59	4187535.30	18.40
29	290658.22	4187551.54	21.70
30	290663.19	4187572.67	15.65
31	290667.95	4187587.58	15.77
32	290674.13	4187602.08	164.61
41	290807.30	4187505.33	26.55
18	290825.06	4187485.60	95.09
19	290731.74	4187467.39	17.43
20	290726.79	4187484.10	7.40
21	290719.69	4187482.00	10.72
22	290709.02	4187480.99	27.10
23	290682.10	4187477.94	11.69
24	290675.49	4187487.59	16.53

Κωδικός: ΔΔ	E= 20848.80 μ²		
Σημεία	X	Y	Πλευρές
41	290807.30	4187505.33	164.61
32	290674.13	4187602.08	1.69
33	290674.61	4187603.70	151.45
40	290822.75	4187635.19	9.20
13	290831.16	4187638.94	3.16
14	290831.74	4187635.83	27.81
15	290848.76	4187613.84	15.64
16	290860.37	4187603.36	131.49
17	290953.65	4187510.69	131.02
18	290825.06	4187485.60	26.55

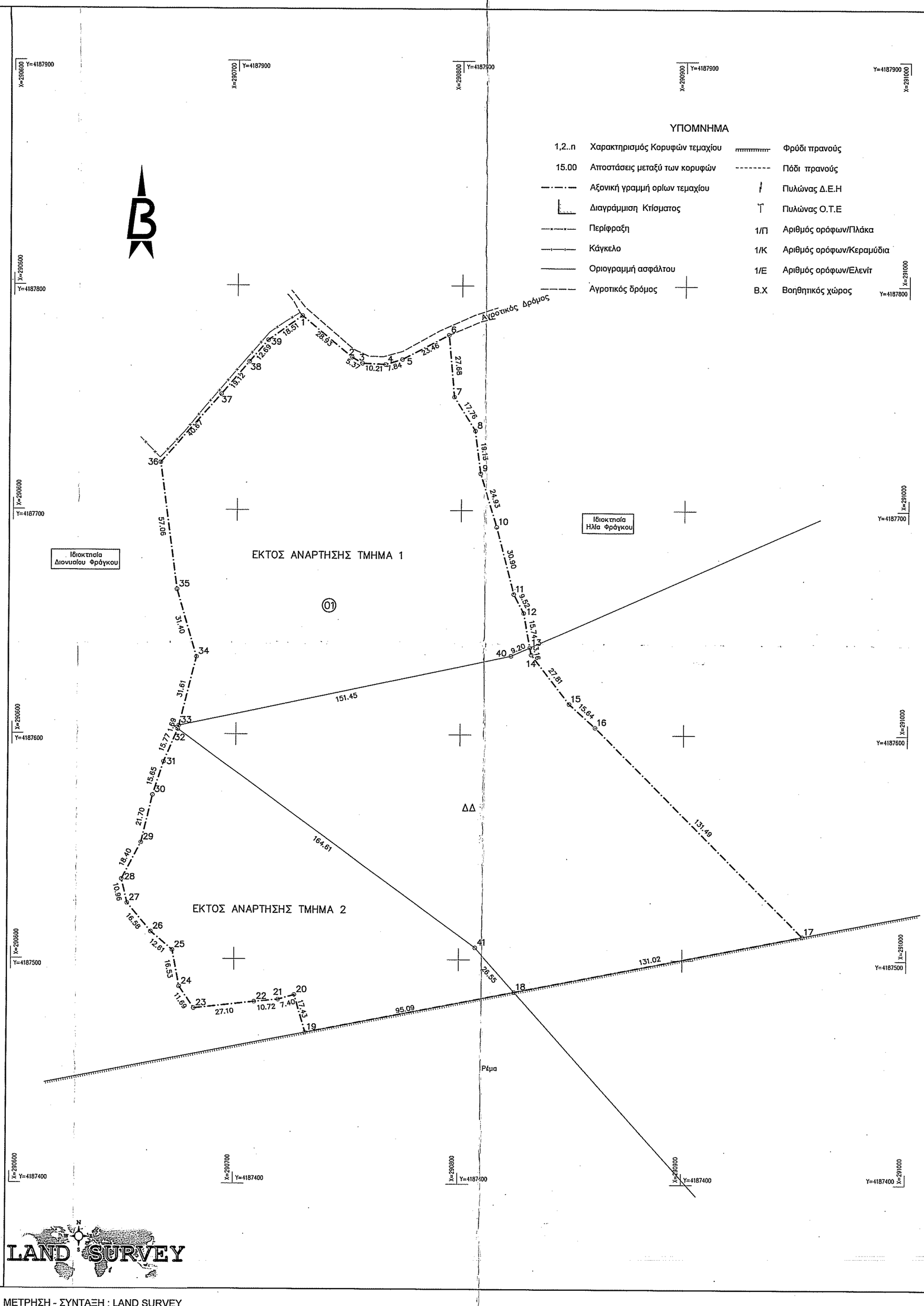

ΜΕΤΡΗΣΗ - ΣΥΝΤΑΞΗ : LAND SURVEY

ΑΠΟΣΠΑΣΜΑ ΧΑΡΤΗ Γ.Υ.Σ.
Φ.Χ. "6264-7" - ΚΛΙΜΑΚΑ : 1/5.000

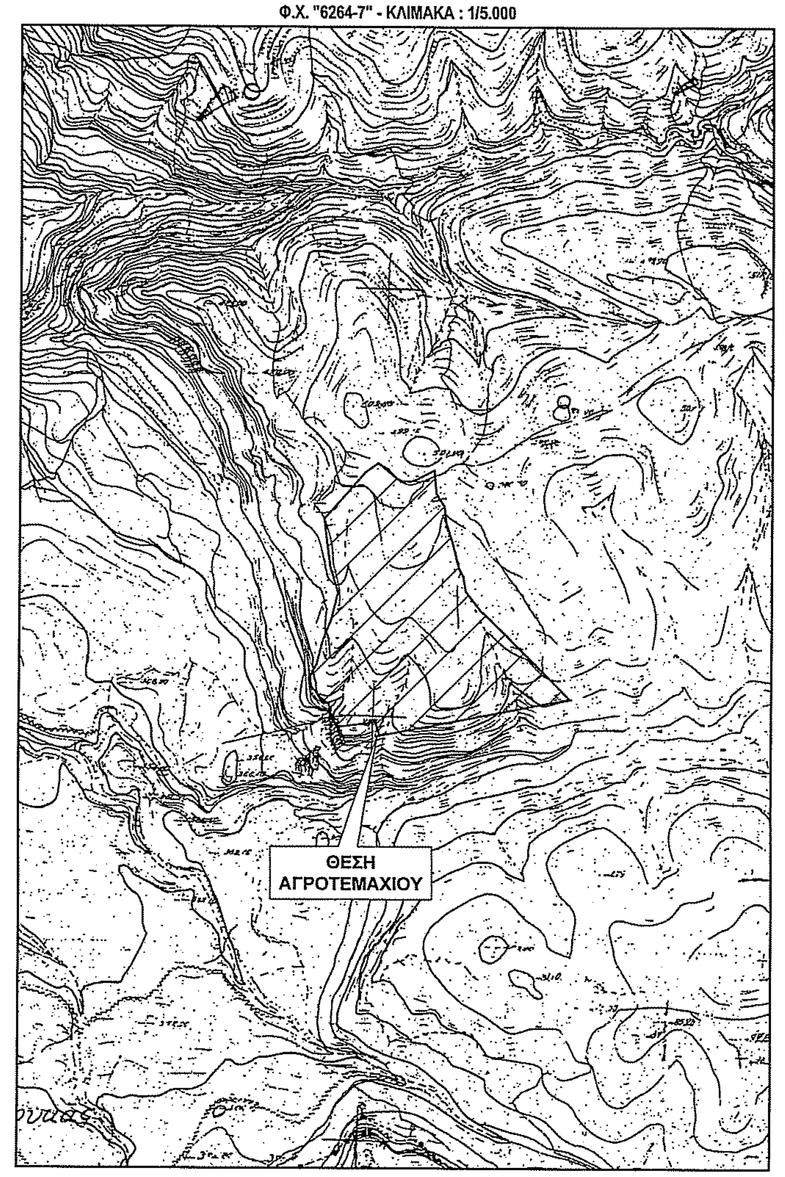

ΑΠΟΣΠΑΣΜΑ ΧΑΡΤΗ Γ.Υ.Σ
Φ.Χ. : "ΓΟΥΜΕΡΟ" - ΚΛΙΜΑΚΑ : 1/50.000

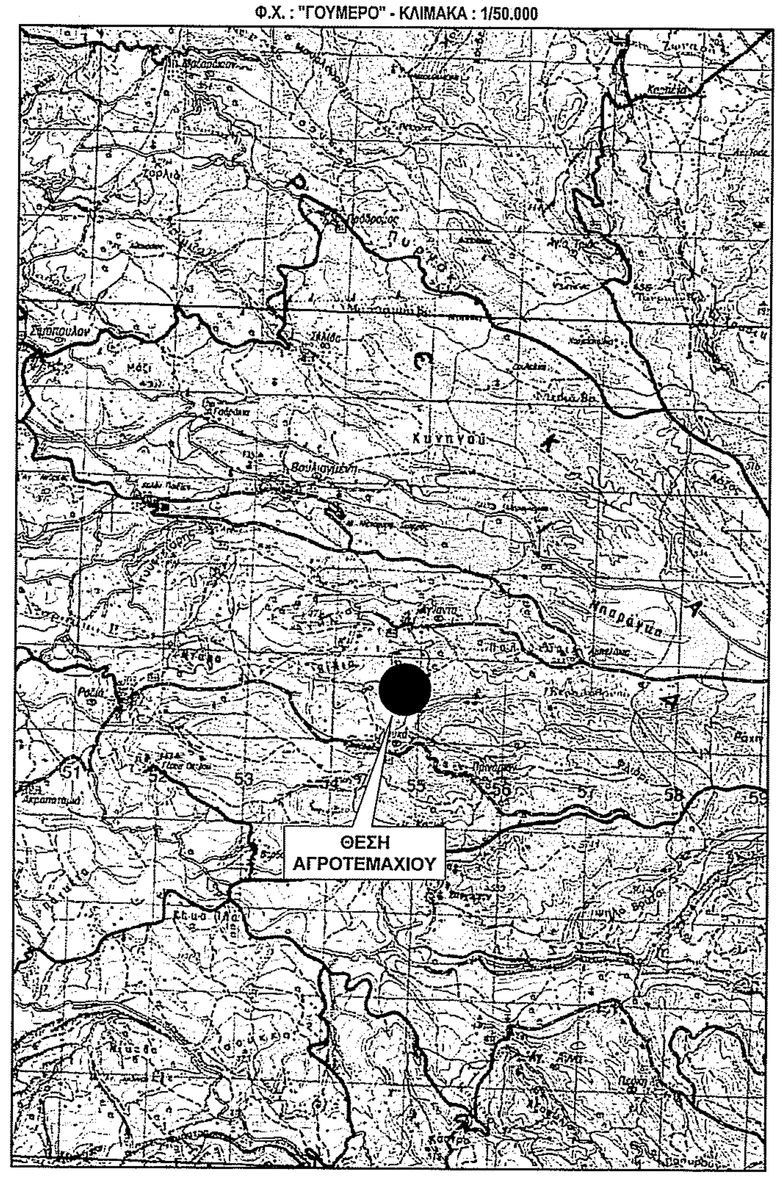

ΕΜΒΑΔΟΜΕΤΡΗΣΗ

Ε (1,2,3,4,5,6,7,8,9,10,11,12,13,14,15,16,17,18,19,20,21,22,23,24,25,26,27,28,29,30,31, 32,33,34,35,36,37,38,39,1) = 53243.27 μ²

Ε ΕΚΤΟΣ ΑΝΑΡΤΗΣΗΣ 1 (10,11,12,13,40,33,34,35,36,37,38,39,1,2,3,4,5,6,7,8,9,10) = 20708.55 μ²

Ε ΕΚΤΟΣ ΑΝΑΡΤΗΣΗΣ 2 (25,26,27,28,29,30,31,32,41,18,19,20,21,22,23,24,25) = 11685.92 μ²

Ε ΔΔ (41,32,33,40,13,14,15,16,17,18,41) = 20848.80 μ²

ΔΗΛΩΣΗ ΟΡΙΩΝ ΙΔΙΟΚΤΗΤΗ

Δηλώνω υπεύθυνα ότι τα όρια που υπέδειξα για την εκπόνηση του τοπογραφικού διαγράμματος είναι ακριβή και ορθά.

ο Ιδιοκτήτης

ΠΑΡΑΤΗΡΗΣΕΙΣ

- Τίτλοι ιδιοκτησίας : Ανευ ελέγχου.
- Μέθοδος αποτύπωσης : Λήψη γεωγραφικών και πολικών συντεταγμένων.
- Οργάνα λήψης μετρήσεων: GPS Leica GS08 Net Rover & Ταχύμετρο Leica TS 02.
- Επεξεργασία μετρήσεων : Leica Geo Office.
- Υπολογισμός εμβαδού : Τύπος του GAUSS.
- Σύστημα αναφοράς : Κρατικό σύστημα αναφοράς ΕΓΣΑ87.
- Η εξάρτηση από το ΕΓΣΑ'87 πραγματοποιήθηκε με σύστημα GPS και κάνοντας χρήση του Ελληνικού Συστήματος Εντοπισμού - HEPOS

LAND SURVEY

ΑΝΤΩΝΗΣ Γ. ΔΡΙΒΕΛΟΠΟΥΛΟΣ
Πολιτικός Μηχανίκος Τ.Ε.
Πύργος Ηλείας : Μιαούλη 3 - Τ.Κ. 27131 - Τ: 26213 00614
Κ : 694 323 8567 & 693 222 1160
www.landsurveyilia.gr landsurvey2010@gmail.com
Γαστούνη : Χρυσάνθου Σισίνη & Ιωάννου Βώζου - Τ.Κ. 27300 - Τ: 26233 00453

ΤΟΠΟΓΡΑΦΙΚΟ ΔΙΑΓΡΑΜΜΑ

ΘΕΣΗ : "ΣΑΜΠΟΡΑΧΗ - ΡΟΥΠΑ ΣΠΗΛΙΑ" στην αγρ. περιφέρια της Τ.Κ. ΑΓΝΑΝΤΩΝ

Δ.Ε. : ΠΗΝΕΙΑΣ ΔΗΜΟΣ : ΗΛΙΔΑΣ
ΠΕΡΙΦΕΡΕΙΑΚΗ ΕΝΟΤΗΤΑ : ΗΛΕΙΑΣ

ΕΡΓΟΔΟΤΗΣ : ΦΡΑΓΚΟΣ ΝΙΚΟΛΑΟΣ

ΜΕΛΕΤΗ ΣΥΝΤΑΞΗ	ΑΝΤΩΝΗΣ Γ. ΔΡΙΒΕΛΟΠΟΥΛΟΣ		
ΗΜΕΡΟΜΗΝΙΑ Ιούνιος 22	ΚΛΙΜΑΚΑ : 1/1000	ΑΡ. ΣΧΕΔΙΟΥ F 86/22	T1

ΣΦΡΑΓΙΔΑ-ΥΠΟΓΡΑΦΗ

ΘΕΩΡΗΣΗ
Θεωρείται το παρόν τοπογραφικό διάγραμμα το οποίο και αποτελεί αναπόσπαστο τμήμα της υπ' αριθ.....Υ.Ι.Ρ.Ε.Ο.....πράξης Χαρακτηρισμού μας ως έχει ~~ή με τις αναφερόμενες παρατηρήσεις~~
Αμαλιάδα.....7-8-2023.....
Ο
Προϊστάμενος Δασαρχείου Αμαλιάδας
Μποβολέτης Βασίλειος
Δασολόγος

ΣΦΡΑΓΙΔΑ-ΥΠΟΓΡΑΦΗ

ΔΡΙΒΕΛΟΠΟΥΛΟΣ ΓΕΩΡ. ΑΝΤΩΝΗΣ
ΠΥΧΙΟΥΧΟΣ ΜΗΧΑΝΙΚΟΣ ΕΡΓΩΝ ΥΠΟΔΟΜΗΣ Τ.Ε.
Α.Μ.Υ.Ε.Ε.Τ.Ε.Μ.: 43947
ΔΙΕΥΘΥΝΣΗ: ΜΙΑΟΥΛΗ 3 - ΠΥΡΓΟΣ ΗΛΕΙΑΣ
ΤΗΛΕΦΩΝΟ: 26213-00614-ΚΙΝ.:6943238567
Α.Φ.Μ.:117816266 - Δ.Ο.Υ.: ΠΥΡΓΟΥ