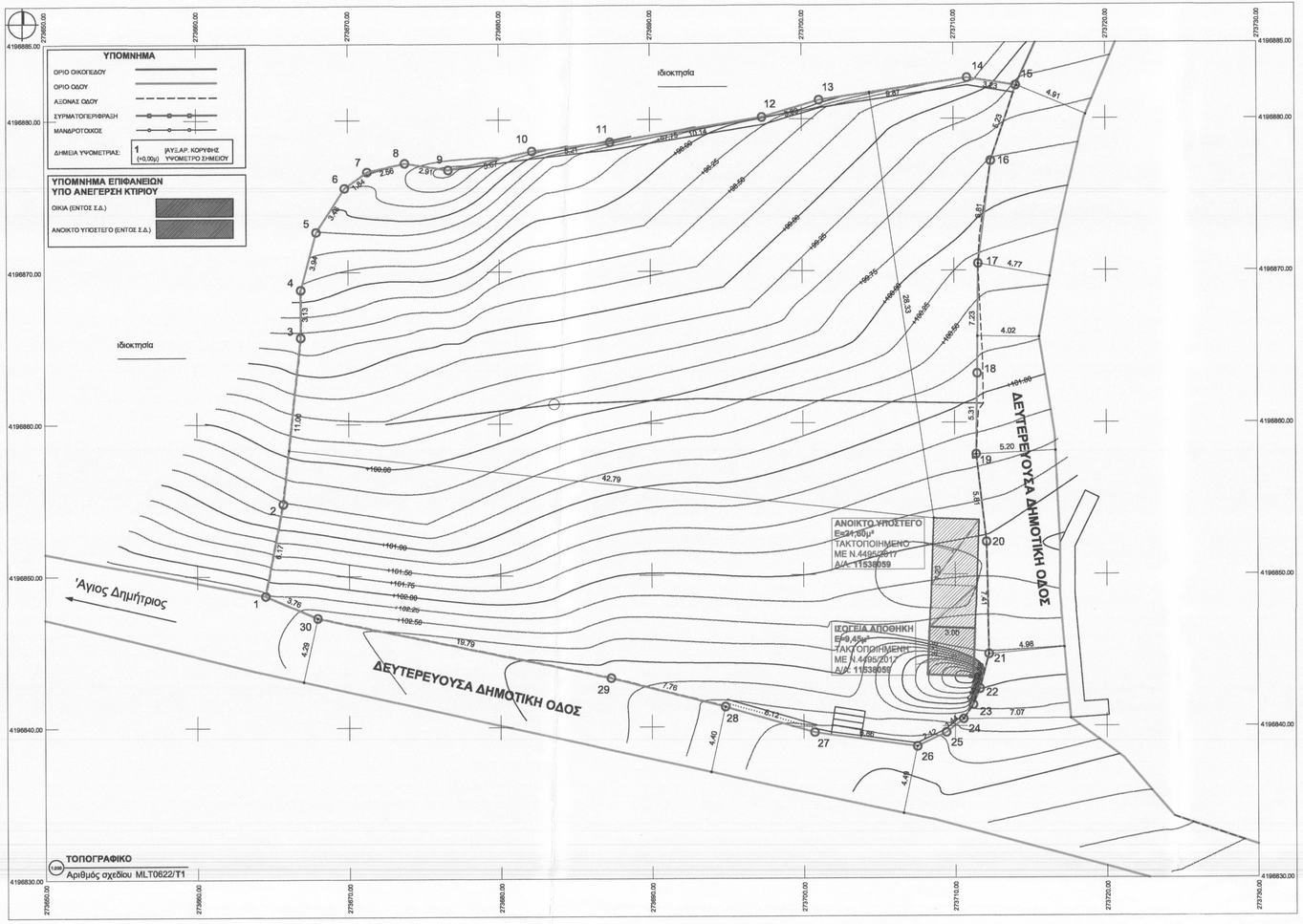

ΤΟΠΟΓΡΑΦΙΚΟ
Αριθμός σχεδίου ΜLT0622/Τ1

ΕΜΒΑΔΟΜΕΤΡΗΣΗ ΓΗΠΕΔΟΥ			
Με τη βοήθεια των ορθογωνικών συντεταγμένων των κορυφών του			
ΣΗΜΕΙΟ	X	Y	ΜΗΚΟΣ
1	273664.49	4196848.70	
2	273665.68	4196854.75	6.17
3	273666.86	4196865.69	11.00
4	273666.88	4196868.83	3.13
5	273667.91	4196872.63	3.94
6	273669.79	4196875.53	3.46
7	273671.29	4196876.59	1.84
8	273673.78	4196877.16	2.56
9	273676.66	4196876.70	2.91
10	273682.19	4196877.93	5.67
11	273687.37	4196878.50	5.21
12	273697.37	4196880.12	10.14
13	273701.14	4196881.24	3.93
14	273710.90	4196882.68	9.87
15	273714.10	4196882.17	3.23
16	273712.45	4196877.21	5.23
17	273711.80	4196870.45	6.81
18	273711.52	4196863.22	7.23
19	273711.43	4196857.91	5.31
20	273712.09	4196852.14	5.81
21	273712.25	4196844.73	7.41
22	273711.65	4196842.44	2.36
23	273711.20	4196841.39	1.14
24	273710.56	4196840.46	1.13
25	273709.42	4196839.58	1.44
26	273707.51	4196838.67	2.12
27	273700.71	4196839.61	6.86
28	273694.84	4196841.31	6.12
29	273687.32	4196843.22	7.76
30	273667.94	4196847.20	19.79
1	273664.49	4196848.70	3.76
E=1/2 Σ(Χι + Χι+1)(Υι - Υι+1)			
E = 1650.98 μ2			

α. Έγινε αποτύπωση ακριβείας με Γεωδαιτικό Σταθμό SOKKIA 330RK
Έγινε εξάρτηση από το ελλ. γεωδ. σύστημα αναφοράς με χρήση GPS Trimble R3 και χρήση των σταθμών αναφοράς του συστήματος εντοπισμού HEPOS
β. Η επεξεργασία των μετρήσεων και η σχεδίαση έγιναν με τη βοήθεια Ηλεκτρονικού Υπολογιστή και αυτόματου Σχεδιογράφου (PLOTTER)
γ. Ο υπολογισμός του εμβαδού έγινε αναλυτικά με τον τύπο του Gauss.

I. ΤΟΠΟΘΕΣΙΑ: **Περιφερειακή ενότητα Ηλείας**
δήμος Ήλιδας
τοπική κοινότητα Αγίου Δημητρίου , δημοτ. ενότ. Πηνείας
οικισμός "Κολοκυθά"

II. ΑΡΤΙΟΤΗΤΑ

- **ΦΕΚ 719Δ' / 24.12.1990, στάσιμος οικισμός, κατηγορία Β.3.1 (αδιάφορος ορεινός)**

Κατά κανόνα αρτιότητα: **500,00μ2**

Κατά παρέκλιση: Με όποιες διαστάσεις και εμβαδόν στους υφιστάμενους οικοτόπους προ του ΦΕΚ 181Δ'/3.5.1985.

- **ΦΕΚ289ΑΠΠ/2.11.2011**: Τρόπος καθορισμού ορίων οικισμών της χώρας μέχρι 2.000 κατοίκους, κατηγορίες αυτών και καθορισμός όρων και περιορισμών δόμησής τους]

Ελληνικό Γεωδαιτικό Σύστημα Αναφοράς 1987 (Ε.Γ.Σ.Α. '87)

Ελλειψοειδές Αναφοράς GRS 80
Προβολή: Εγκάρσια Μερκατορική
Κεντρικός Μεσημβρινός λ= 24ο 00' 00" με Κο=0.999779
Τετμημένη Κεντρικού Μεσημβρινού: + 500 000 m
Γεωγραφικό πλάτος: 0ο 00' 00"
ΧΑΡΤΗΣ Γ.Υ.Σ.: ΦΥΛΛΟ: **6262_1**
ΠΕΡΙΟΧΗ: **ΑΜΑΛΙΑΔΑ**

ΕΠΙΤΡΕΠΟΜΕΝΑ ΣΤΟΙΧΕΙΑ ΔΟΜΗΣΗΣ

1. Δόμηση: **400,00μ²**

2. Κάλυψη: **1650,98**x 60% = **990,59μ²**

3. Όροφοι: **2**

4. Ύψος: **7,50μ + 2,00μ στέγη**

5. Ημιυπαίθριοι χώροι: 400,00 x **20% = 80,00μ²**

6. Ημιυπαίθριοι χώροι-εξώστες: 400,00 x **40% = 160,00μ²**

7. Πλάγιες αποστάσεις: **28,88μ** από πλευρά 13-14, **42,79μ** από πλευρά 2-3

8. Όγκοι: **5,50 x 400 = 2200,00μ³**

ΠΡΑΓΜΑΤΟΠΟΙΟΥΜΕΝΑ ΣΤΟΙΧΕΙΑ ΔΟΜΗΣΗΣ

1. Δόμηση: α. Υφιστάμενη ισόγεια αποθήκη (τακτοποιημένη με Ν.$\frac{4495}{17}$): (3,00x3,15) = **9,45μ²**
β. Υφιστάμενο ανοικτό υπόστεγο (τακτοποιημένο με Ν.$\frac{4495}{17}$): (3,00x7,20) = **21,60μ²**

Σύνολο επιφανείας που προσμετρά στο Σ.Δ.: 32,05μ²

2. Κάλυψη: α. Υφιστάμενη ισόγεια αποθήκη (τακτοποιημένη με Ν.$\frac{4495}{17}$): (3,00x3,15) = **9,45μ²**
β. Υφιστάμενο ανοικτό υπόστεγο (τακτοποιημένο με Ν.$\frac{4495}{17}$): (3,00x7,20) = **21,60μ²**

Σύνολο επιφανείας που προσμετρά στο Π.Κ.: 32,05μ²

3. Όροφοι: **1**

4. Ύψος: **2,50μ**

5. Ημιυπαίθριοι χώροι: **0,00μ²**

6. Ημιυπαίθριοι χώροι-εξώστες: **0,00μ²**

7. Πλάγιες αποστάσεις: **2,50μ ή 0,00μ**

8. Όγκοι: 2,50 x 32,05 = **80,13μ³**

VIII. ΔΗΛΩΣΗ Ν.651/1977

Ο κάτωθι υπογράφων **Δημήτρης Αλεξόπουλος**, **διπλωματούχος πολιτικός μηχανικός**, έχοντας υπόψη τις συνέπειες του νόμου **δηλώνω υπεύθυνα** ότι ο οικότοπος με στοιχεία **1-2-3-4-5-6-7-8-9-10-11-12-13-14-15-16-17-18-19-20-21-22-23-24-1**, όπως αυτός αποτυπώνεται στο παρόν τοπογραφικό:

- Βρίσκεται **εντός της ακτίνας των 800,00 μέτρων του στάσιμου οικισμού Κολοκυθά της τοπικής κοινότητας Αγίου Δημητρίου είναι κατά κανόνα άρτιος και δύναται να καταστεί οικοδομήσιμος** σύμφωνα με τις ισχύουσες γενικές και ειδικές πολεοδομικές διατάξεις, εφόσον βεβαιωθεί από τους αρμόδιους φορείς:
  - α. πως δεν καταπατά δημοτική έκταση.
  - β. ο χαρακτήρας και το πλάτος των κοινοχρήστων οδών
- Απέχει από την θάλασσα απόσταση **άνω των 800 μέτρων**
- **ΔΕΝ** οφείλει εισφορά σε γη και σε χρήμα σύμφωνα με το Ν.1337/83.
- Εντός αυτού **ΔΕΝ** διέρχονται εναέριες γραμμές μεταφοράς υψηλής τάσης της ΔΕΗ (ΤΥΠΟΥ 66-150-400 kWV, αγωγός φυσικού αερίου, ρέμα ή οδός προϋφιστάμενη του 1923

Ο δηλών μηχανικός

ΔΗΜΗΤΡΗΣ Β. ΑΛΕΞΟΠΟΥΛΟΣ
ΔΙΠΛ/ΧΟΣ ΠΟΛΙΤΙΚΟΣ ΜΗΧΑΝΙΚΟΣ
Μέλος Τ.Ε.Ε. Αρ. μητρώου 97450
Α.Φ.Μ.: 067008955 Δ.Ο.Υ. Αμαλιάδος
Αμαλιάδα: Καραϊσκάκη 10 & Καλαβρύτων, 26220-25415
Πύργος : Πλατεία Κρονίου 29, 26210-30200



ΑΠΟΣΠΑΣΜΑ ΔΑΣΙΚΟΥ ΧΑΡΤΗ (ΛΗΨΗ 2016-2016)
Αριθμός σχεδίου ΜLT0622



ΑΠΟΣΠΑΣΜΑ ΟΡΘΟΦΩΤΟΧΑΡΤΗ ΕΚΧΑ
Αριθμός σχεδίου ΜLT0622



ΑΠΟΣΠΑΣΜΑ ΛΗΨΗΣ GOOGLE EARTH (20/07/2009)
Αριθμός σχεδίου ΜLT0622

ΧΩΡΙΟΝ
Σύμβουλοι Μηχανικοί
Αμαλιάδα
Καραϊσκάκη 10
τηλ.: 26220 25415
Πύργος
Αλφειού 41
τηλ.: 26210 25439
adamizi@otenet.gr
AutoCAD S/N: 391-42888566
CADware S/N: 2011w0-25236

Εργοδότης: ΣΠΗΛΙΟΠΟΥΛΟΣ ΠΕΤΡΟΣ ΤΟΥ ΝΙΚΟΛΑΟΥ

Έργο: **ΑΝΕΓΕΡΣΗ ΙΣΟΓΕΙΑΣ ΜΟΝΟΚΑΤΟΙΚΙΑΣ**

Διεύθυνση: **Οικισμός "Κολοκυθά"**
τοπική κοινότητα Αγίου Δημητρίου
δημοτική ενότητα Αμαλιάδας
δήμος Ήλιδας, περ. ενότητα Ηλείας

Δημήτρης Αλεξόπουλος
διπλωματούχος πολιτικός μηχανικός
M.Sc. δομοστατικός μηχανικός
University of Glasgow

Θέμα σχεδίου: **ΤΟΠΟΓΡΑΦΙΚΟ**

Κλίμακα σχεδίου: **1:200**
Κωδικός μελέτης: ΜLT0622
Αριθμός σχεδίου: **Τ1-2**

Ημερομηνία μελέτης: ΜΑΡΤΙΟΣ 2023

Σφραγίδα-υπογραφή μηχανικού

'Ελεγχος αρμόδιας υπηρεσίας

ΔΗΜΗΤΡΗΣ Β. ΑΛΕΞΟΠΟΥΛΟΣ
ΔΙΠΛ/ΧΟΣ ΠΟΛΙΤΙΚΟΣ ΜΗΧΑΝΙΚΟΣ
Μέλος Τ.Ε.Ε. Αρ. μητρώου 97450
Α.Φ.Μ.: 067008955 Δ.Ο.Υ. Αμαλιάδος
Αμαλιάδα: Καραϊσκάκη 10 & Καλαβρύτων, 26220-25415
Πύργος : Πλατεία Κρονίου 29, 26210-30200

ΘΕΩΡΗΣΗ

Θεωρείται το παρόν τοπογραφικό διάγραμμα το οποίο και αποτελεί αναπόσπαστο τμήμα της υπ' αριθ. 2456.21 πράξης Χαρακτηρισμού μας ως έχει ~~με τις εναφερόμενες παρατηρήσεις~~.

Αμαλιάδα 20-7-2023

Ο
Προϊστάμενος Δασαρχείου Αμαλιάδας

Μπαδολέτης Βασίλειος
Δασολόγος