ΑΠΟΣΠΑΣΜΑ ΧΑΡΤΗ ΓΥΣ 6241_5 (κλ. 1:5000)

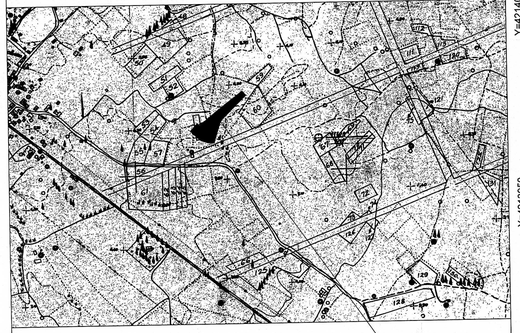

Θέση Ιδιοκτησίας

Οδοιπορικό Σκαρίφημα

ΑΠΟΣΠΑΣΜΑ ΧΑΡΤΗ ΓΥΣ GOUMERON_083(κλ. 1:50000)

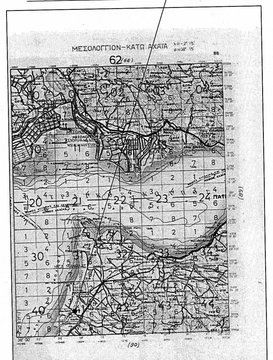

ΠΙΝΑΚΑΣ ΣΥΝΤΕΤΑΓΜΕΝΩΝ ΤΩΝ ΚΟΡΥΦΩΝ ΤΟΥ ΓΕΩΤΕΜΑΧΙΟΥ			
Με τη βοήθεια των ορθογωνίων συντεταγμένων των κορυφών του (ΕΓΣΑ 87)			
α/α	X	Y	Αποστάσεις
Α	267518.13	4213812.05	
Β	267519.96	4213820.04	Α - Β: 8.20
Γ	267531.63	4213817.68	Β - Γ: 11.90
Δ	267529.79	4213809.69	Γ - Δ: 8.20
Α	267518.13	4213812.05	Δ - Α: 11.90
Ε=1/2 Σ(Χκ + Χκ+1)(Υκ − Υκ+1)			
Εμβαδόν Σταβλικής Εγκύσης = 97.58 τ.μ.			

ΠΑΡΑΤΗΡΗΣΕΙΣ
- Το διάγραμμα είναι ενταγμένο στο κρατικό σύστημα συντεταγμένων (Ε.Γ.Σ.Α. '87).
- Η εξάρτησή από Ε.Γ.Σ.Α. '87 πραγματοποιήθηκε με σύστημα GPS και κάνοντας χρήση του Ελληνικού Συστήματος Εντοπισμού (HEPOS).
- Οι διαστάσεις και τα εμβαδά υπολογίστηκαν από τις συντεταγμένες των κορυφών.
-Τα όρια του γεωτεμαχίου είναι τα τελικά όρια της ιδιοκτησίας όπως καθορίζονται και η ευθύνη της υποδείξης των ορίων της ιδιοκτησίας που απεικονίζεται στο παρόν τοπογραφικό διάγραμμα ανήκει στον ιδιοκτήτη σύμφωνα με την. παρ. 5 του άρθρου 2 του Ν. 3212/ 2003 (ΦΕΚ 308Α/ 31-12-2003).
- Χωρίς την υπογραφή του ιδιοκτήτη για την υπόδειξη των ορίων, το παρόν τοπογραφικό δεν έχει καμία ισχύ.

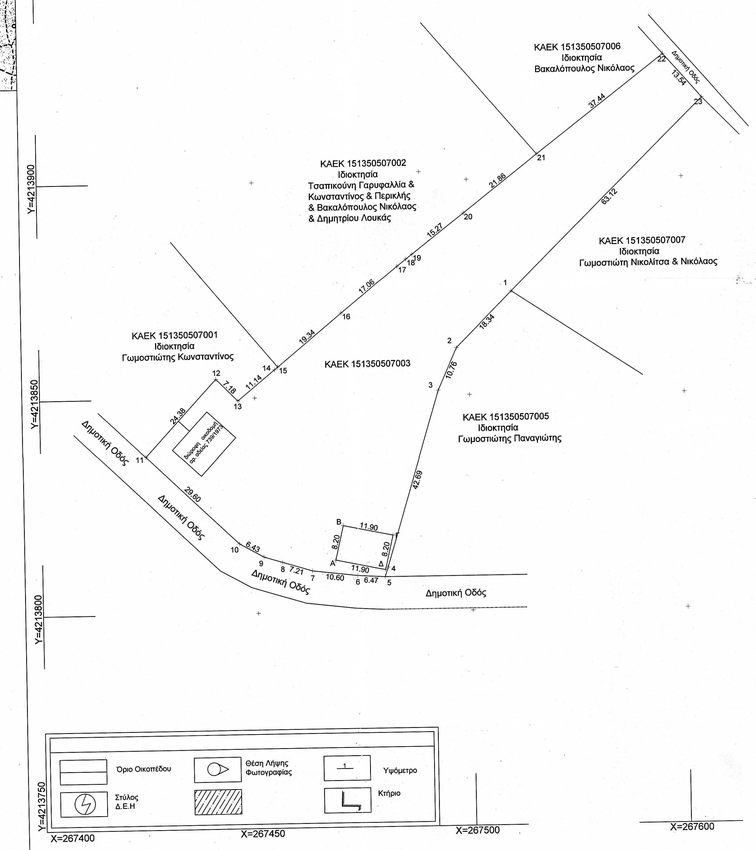

ΠΙΝΑΚΑΣ ΣΥΝΤΕΤΑΓΜΕΝΩΝ ΤΩΝ ΚΟΡΥΦΩΝ ΤΟΥ ΓΕΩΤΕΜΑΧΙΟΥ			
Με τη βοήθεια των ορθογωνίων συντεταγμένων των κορυφών του (ΕΓΣΑ 87)			
α/α	X	Y	Αποστάσεις
1	267560.09	4213873.94	----
2	267547.15	4213860.95	1 - 2: 18.34
3	267542.79	4213851.11	2 - 3: 10.76
4	267530.38	4213810.26	3 - 4: 42.69
5	267529.67	4213808.06	4 - 5: 2.31
6	267523.21	4213808.41	5 - 6: 6.47
7	267512.68	4213809.65	6 - 7: 10.60
8	267505.78	4213811.73	7 - 8: 7.21
9	267501.50	4213813.05	8 - 9: 4.48
10	267495.88	4213816.18	9 - 10: 6.43
11	267474.48	4213836.63	10 - 11: 29.60
12	267491.06	4213854.50	11 - 12: 24.38
13	267496.10	4213849.38	12 - 13: 7.18
14	267504.67	4213856.49	13 - 14: 11.14
15	267505.42	4213857.11	14 - 15: 0.97
16	267520.33	4213869.42	15 - 16: 19.34
17	267533.65	4213880.08	16 - 17: 17.06
18	267535.72	4213881.74	17 - 18: 2.65
19	267537.15	4213882.82	18 - 19: 1.79
20	267549.20	4213892.20	19 - 20: 15.27
21	267566.46	4213905.62	20 - 21: 21.86
22	267596.12	4213928.46	21 - 22: 37.44
23	267605.03	4213918.27	22 - 23: 13.54
1	267560.09	4213873.94	23 - 1: 63.12
Ε=1/2 Σ(Χκ + Χκ+1)(Υκ − Υκ+1)			
Εμβαδόν τεμαχίου = 4324.29 τ.μ. - Περίμετρος = 374.63 μ.			

ΥΠΟΜΝΗΜΑ

ΕΜΒΑΔΟΝ ΓΕΩΤΕΜΑΧΙΟΥ:
Γεωτεμάχιο: Ε(1,2,3.....21,22,23,1)= 4324,29 τ.μ.
ΙΔΙΟΚΤΗΣΙΑ: Γιαννακόπουλος Παναγιώτης & Δημήτριος
ΠΕΡΙΟΧΗ: Δ.Ε. Μανωλάδας , Δήμος Ανδραβίδας-Κυλλήνης, Π.Ε. Ηλείας

ΟΡΟΙ ΔΟΜΗΣΗΣ:
Δ.Ε. Μανολάδας, Δήμος Ανδραβίδας-Κυλλήνης, Π.Ε. Ηλείας,
- Αρ. Αποφ. Νομάρχη 56/12-1-1987, ΦΕΚ 107Δ/23-2-1987
Οικισμός Αδιάφορος Πεδινός Β32

- Αρ. Αποφ. Νομάρχη 2701/21-7-88, ΦΕΚ 570Δ/4-8-1988
Αριθμητα κατά κανόνα 1.000,00τμ
Αριθμητα κατά παρέκκλιση όσο εμβαδό κι αν είχαν προ της 3-5-1985, ημερομηνία ισχύος του ΠΔ της 24-4-1985, ΦΕΚ 181Δ/3-5-1985

Μέγιστο Επιτρεπόμενο Ύψος
α)Για γήπεδο χωρίς κλίση 7,50 μ.
β)Για γήπεδο με κλίση >15% που βρίσκεται στην ανωφέρεια - στο ανάντι -του δρόμου
i)Όταν το κτήριο τοποθετείται στο όριο του γηπέδου με τον δρόμο, επιτρέπεται ύψος μέχρι 7,50 μ.
ii)Όταν το κτήριο τοποθετείται καθ' υποχώρηση σε απόσταση 20μ. από το όριο του γηπέδου με τον δρόμο, επιτρέπεται το ύψος να είναι 4,50 μ. από το πέρεί φυσικό έδαφος.
iii)Όταν το κτήριο τοποθετείται σε απόσταση μεγαλύτερη 20μ. από το όριο του γηπέδου με τον δρόμο, επιτρέπεται το ύψος μέχρι 7,50 μ.
γ)Για γήπεδο με κλίση >15% που βρίσκεται στην κατωφέρεια - στο κατάντι -του δρόμου η προβολή του κτιρίου πάνω από τη στάθμη του δρόμου δε δύναται να υπερβαίνει τα 4,50 μ.
δ)Για γήπεδο που βρίσκεται στην κατωφέρεια - κατάντι - του δρόμου, όταν η φυσική στάθμη του γηπέδου στο όριο του δρόμου βρίσκεται χαμηλότερα των 3,00 μέτρων από τη στάθμη του δρόμου, η προβολή του κτιρίου πάνω από τη στάθμη του δρόμου δεν δύνατανα υπερβαίνει τα 3,00 μέτρα.
Αποστάσεις από τα όρια: 2.50 μ. ή στο όριο

ΤΙΤΛΟΣ ΙΔΙΟΚΤΗΣΙΑΣ
Η υπ' αριθμ'

ΔΗΛΩΣΗ ΟΡΙΩΝ ΑΠΟ ΤΟΝ ΙΔΙΟΚΤΗΤΗ (Ν. 4030/ 2011)
Οι κάτωθι υπογραφόμενοι Γιαννακόπουλος Παναγιώτης & Γιαννακόπουλος Δημήτριος δηλώνουμε ότι τα αρχικά και υλοποιημένα όρια του γεωτεμαχίου με στοιχεία Ε(1,2,3.....21,22,23,1) και εμβαδό 4324.29 τ.μ. που βρίσκεται στη Δ.Ε. Μανολάδα, του Δήμου Ανδραβίδας- Κυλλήνης υπεδείχθησαν από εμάς στον μηχανικό, ευθύνομαστε για την ακρίβεια των δηλουμένων ορίων των γεωτεμαχιών.

Οι Δηλών

ΥΠΕΥΘΥΝΗ ΔΗΛΩΣΗ Ν. 651/77
Ο κάτωθι υπογραφόμενοι Γιαννακόπουλος Παναγιώτης Πολιτικός Μηχανικός Τ.Ε., δηλώνω σύμφωνα με το νόμο για το οικόπεδο με στοιχεία Ε(1,2,3.....21,22,23,1) και εμβαδό 4324.29τ.μ. του βρίσκεται στη Δ.Ε. Μανολάδα, του Δήμου Ανδραβίδας - Κυλλήνης ότι:
-βρίσκεται εκτός της ανάρτησης του μερικού κυρωμένου χάρτη του Ν. Ηλείας, βάσει του ΦΕΚ-39Δ/2018 ,
- θα είναι άρτιο και οικοδομίσημο εφόσον:
- χορηγηθεί πιστοποιητικό Τέλεσιδικίας από το Δασαρχείο Αμαλιάδας, της Διεύθυνσης Δασών Ηλείας, της Διεύθυνσης Συντονισμού και Επιθεώρησης Δασών, της Γενικής Διεύθυνσης Δασών και Αγροτικών Υποθέσεων, της Αποκεντρωμένης Διοίκησης Πελοποννήσου, Δυτικής Ελλάδας και Ιονίου, ότι δεν ενήκει σε δασική έκταση.
- το παρόν τοπογραφικό διάγραμμα σχεδιάστηκε βάσει συνταγμένων του Εθνικού Κτηματολογίου.
- το παρόν διάγραμμα είναι συμβατό ως προς το σχήμα τα όρια και το εμβαδόν του ακινήτου προς τις αντίστοιχες καταχωρήσεις στο κτηματογραφικό διάγραμμα του ακινήτου σύμφωνα με τα οριζόμενα στο άρθρο 13α του Ν.2264/1998.

Ο Δηλών

ΝΙΚΟΛΟΠΟΥΛΟΣ Ν. ΧΡΗΣΤΟΣ
ΠΟΛΙΤΙΚΟΣ ΜΗΧΑΝΙΚΟΣ Τ.Ε. - ΕΡΓΟΛΑΒΟΣ
ΔΗΜΟΣΙΩΝ ΕΡΓΩΝ
MSc ΔΙΑΧΕΙΡΙΣΗ ΕΡΓΩΝ
ΒΟΥΛΙΑΓΜΕΝΗ ΗΛΕΙΑΣ
Α.Φ.Μ.: 133091195 - Α.Ο.Υ.: ΑΜΑΛΙΑΔΑΣ

ΝΙΚΟΛΟΠΟΥΛΟΣ Ν. ΧΡΗΣΤΟΣ
Πολιτικός Μηχανικός Τ.Ε. - Ε.Δ.Ε.
ΒΟΥΛΙΑΓΜΕΝΗ ΗΛΕΙΑΣ
Σταθ.: **2622 0 31359** Κιν.: **6974 171 196**
Email:w.nikolopoulos@yahoo.gr

ΕΡΓΟ: ΤΟΠΟΓΡΑΦΙΚΟ ΔΙΑΓΡΑΜΜΑ

ΚΑΤΗΓΟΡΙΑ ΜΕΛΕΤΗΣ: ΑΔΕΙΑ ΣΤΑΥΛΙΚΗΣ ΕΓΚ/ΣΗΣ

ΘΕΜΑ: ΔΙΑΓΡΑΜΜΑ ΑΠΟΤΥΠΩΣΗΣ

ΜΕΛΕΤΗΤΗΣ: ΝΙΚΟΛΟΠΟΥΛΟΣ Ν. ΧΡΗΣΤΟΣ
Πολιτικός Μηχανικός Τε - Εργολ. Δημοσίων Έργων

ΑΡΙΘΜΟΣ ΣΧΕΔΙΟΥ	ΕΡΓΟΔΟΤΗΣ:	ΠΑΝΝΑΚΟΠΟΥΛΟΣ ΠΑΝΑΓΙΩΤΗΣ	ΚΛΙΜΑΚΑ:
Τ 1	ΘΕΣΗ:	ΚΟΙΝΟΤΙΚΗ ΟΔΟΣ ΚΟΙΝ. ΜΑΝΟΛΑΔΑ Δ.Ε. ΜΑΝΟΛΑΔΑΣ ΔΗΜΟΣ ΑΝΔΡΑΒΙΔΑΣ-ΚΥΛΛΗΝΗΣ	1:500
			ΗΜΕΡΟΜΗΝΙΑ: ΙΑΝΟΥΑΡΙΟΣ 2023

ΥΠΟΓΡΑΦΗ - ΣΦΡΑΓΙΔΑ ΜΗΧΑΝΙΚΟΥ

ΥΠΗΡΕΣΙΑ
Θεωρείται το παρόν τοπογραφικό διάγραμμα το οποίο κα απαιτείσε αναπόσπαστο τμήμα της υπ' αριθ. 3356/85 πράξης
Χαρακτηρισμού μας ως έχει/ έχει τα εξής
Αμαλιάδα 31-12-2023
Ο Προϊστάμενος Δασαρχείου Αμαλιάδας

ΝΙΚΟΛΟΠΟΥΛΟΣ Ν. ΧΡΗΣΤΟΣ
ΠΟΛΙΤΙΚΟΣ ΜΗΧΑΝΙΚΟΣ Τ.Ε. - ΕΡΓΟΛΑΒΟΣ
ΔΗΜΟΣΙΩΝ ΕΡΓΩΝ Τ.Ε.Ε. Ε.Μ.Η. 47269
MSc ΔΙΑΧΕΙΡΙΣΗ ΕΡΓΩΝ
ΒΟΥΛΙΑΓΜΕΝΗ ΗΛΕΙΑΣ Κιν.: 6974 171 196
Α.Φ.Μ.: 133091195 - Α.Ο.Υ.: ΑΜΑΛΙΑΔΑΣ

Μιχαήλος Θωμάς
Δασολόγος