

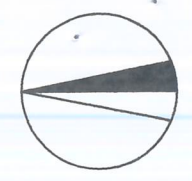


Πρινόπουλος Σαράντης
 τοπογράφος μηχανικός τ.ε.

Αν. Παπανδρέου 73, Βαρθολομιό Ηλείας
 τηλ. 26230.42002 | κιν. 6973.532.516
 saradis@ergoplus.gr | www.ergoplus.gr

Εργοδότης	Παπαδόπουλος Νικόλαος του Αλεξάνδρου	
Έργο	αποτύπωση γεωτεμαχίου	
Θέση	" Ρένια " κτηματική περιφέρεια Όλγας, Δ.Κ. Τραγανού Δ.Ε. Τραγανού, Δήμος Πηνειού, Π.Ε. Ηλείας	
Κλίμακα	Αρ. Σχεδίου	Κ.Η.Δ.
1 : 500	T-1	
Μελετητής	Θέμα Σχεδίου	
Πρινόπουλος Σαράντης	τοπογραφικό διάγραμμα	
Χρόνος Μελέτης	Ιούλιος 2022	
Υπογραφή - Σφραγίδα Μηχανικού	<div data-bbox="2597 1459 2789 1932" data-label="Text"> <p>ΠΡΙΝΟΠΟΥΛΟΣ Ι. ΣΑΡΑΝΤΗΣ ΠΤΥΧΙΟΥΧΟΣ ΤΟΠΟΓΡΑΦΟΣ ΜΗΧΑΝΙΚΟΣ Τ.Ε. Α.Μ.Ε.Π. 15255 - Α.Μ.Τ.ΕΕ 15899 ΑΝ. ΠΑΠΑΝΔΡΕΟΥ 73, ΒΑΡΘΟΛΟΜΙΟ ΗΛΕΙΑΣ ΤΗΛ. 26230.42002 - ΚΙΝ. 6973532516 Α.Φ.Μ. 990700600 - Δ.Ο.Υ. ΑΜΑΛΙΑΔΑΣ</p> </div> <div data-bbox="2418 693 2671 1218" data-label="Text"> <p>Θ Ε Ω Ρ Η Σ Η θεωρείται το παρόν τοπογραφικό διάγραμμα το οποίο και αποτελεί αναπόσπαστο τμήμα της υπ' αριθμόν 452.163..... πράξης Χαρακτηρισμού μας ως ως έχει ή με τις αναφε- ρόμενες παρατηρήσεις. Αμαλιάδα.....29-8-2023</p> </div> <div data-bbox="2686 724 2864 1239" data-label="Text"> <p>Νικόλαος Παπαδόπουλος Μηχανικός Τοπογράφος Αμαλιάδα</p> </div>	

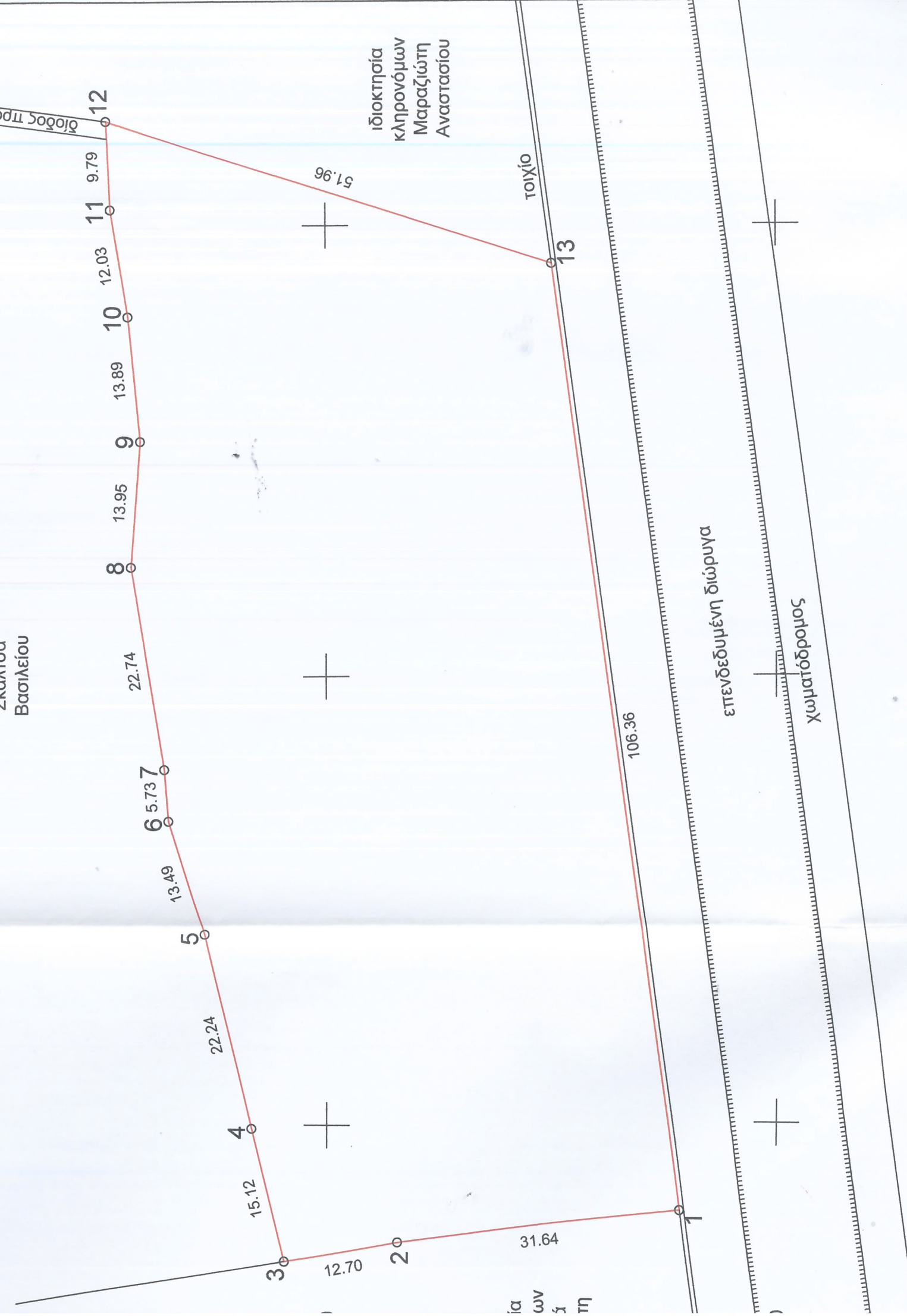
Κορυφή	X	Y
1	266490.32	4197410.74
2	266486.89	4197442.19
3	266484.87	4197454.72
4	266499.55	4197458.35
5	266521.17	4197463.54
6	266534.07	4197467.51
7	266539.78	4197467.95
8	266562.22	4197471.63
9	266576.13	4197470.54
10	266589.95	4197471.90
11	266601.82	4197473.84
12	266611.60	4197474.31
13	266595.73	4197424.83
Εμβαδό:		5658.26



Στοιχεία πρόσβασης

ιδιοκτησία
Σκαλιτά
Βασιλείου

ιδιοκτησία
κληρονόμων
Μαραζιώτη
Αναστασίου



266500

266550

266600

ΒΑΔΟΝ

εμβαδόν του γεωτεμαχίου με στοιχεία κορυφών ορίων (1-2-3-4-5-6-7-8-9-10-11-12-13-1) είναι **5.658,26** τ.μ.

σημειώσεις:

1. Δεν έγινε έλεγχος τίτλων ιδιοκτησίας.

2. Το τοπογραφικό διάγραμμα έγινε στο Ε.Γ.Σ.Α. '87.

3. Η αποτύπωση έγινε με δέκτη GNSS STONEX S-10A με καταγραφή συχνότητας L1 και L2 του συστήματος GPS ή /και GLONASS, BEIDOU, GALILEO. Η εξάρτηση στο Ε.Γ.Σ.Α. '87 πραγματοποιήθηκε με παρατηρήσεις του διεξήχθησαν κόνοντας χρήση του δικτύου σταθμών αναφοράς της METRICANET.

4. Το γεωτεμάχιο απέχει απόσταση μεγαλύτερη των 800 μ. από τη θάλασσα.

5. Δεν υπάρχει σημείο υδροληψίας εντός του γεωτεμαχίου.

6. Το γεωτεμάχιο δεν βρίσκεται εντός προστατευόμενης περιοχής του δικτύου NATURA 2000.

7. Το γεωτεμάχιο βρίσκεται σε περιοχή εκτός ανάρτησης δασικού χάρτη.


ΛΟΙ ΚΤΗΣΗΣ

8. Ονική παροχή αγροτικών ακινήτων" υπ' αριθμό 4.124 / 30.07.1999
9. Συμβολαιογράφου Γαστούνης Ελένης Παπαδάτου-Τσαούση.

ΠΛΩΣΗ ΥΠΟΔΕΙΞΗΣ ΟΡΙΩΝ

κάτωθι υπογράφων, δηλώνω ότι τα όρια του γεωτεμαχίου με στοιχεία κορυφών ορίων
1-2-3-4-5-6-7-8-9-10-11-12-13-1 " και εμβαδόν 5.658,26 τ.μ., υπεδείχθησαν από εμένα και
και αληθή.

Ο Δηλών


ΝΙΚ. ΠΑΠΑΔΟΠΟΥΛΟΣ

