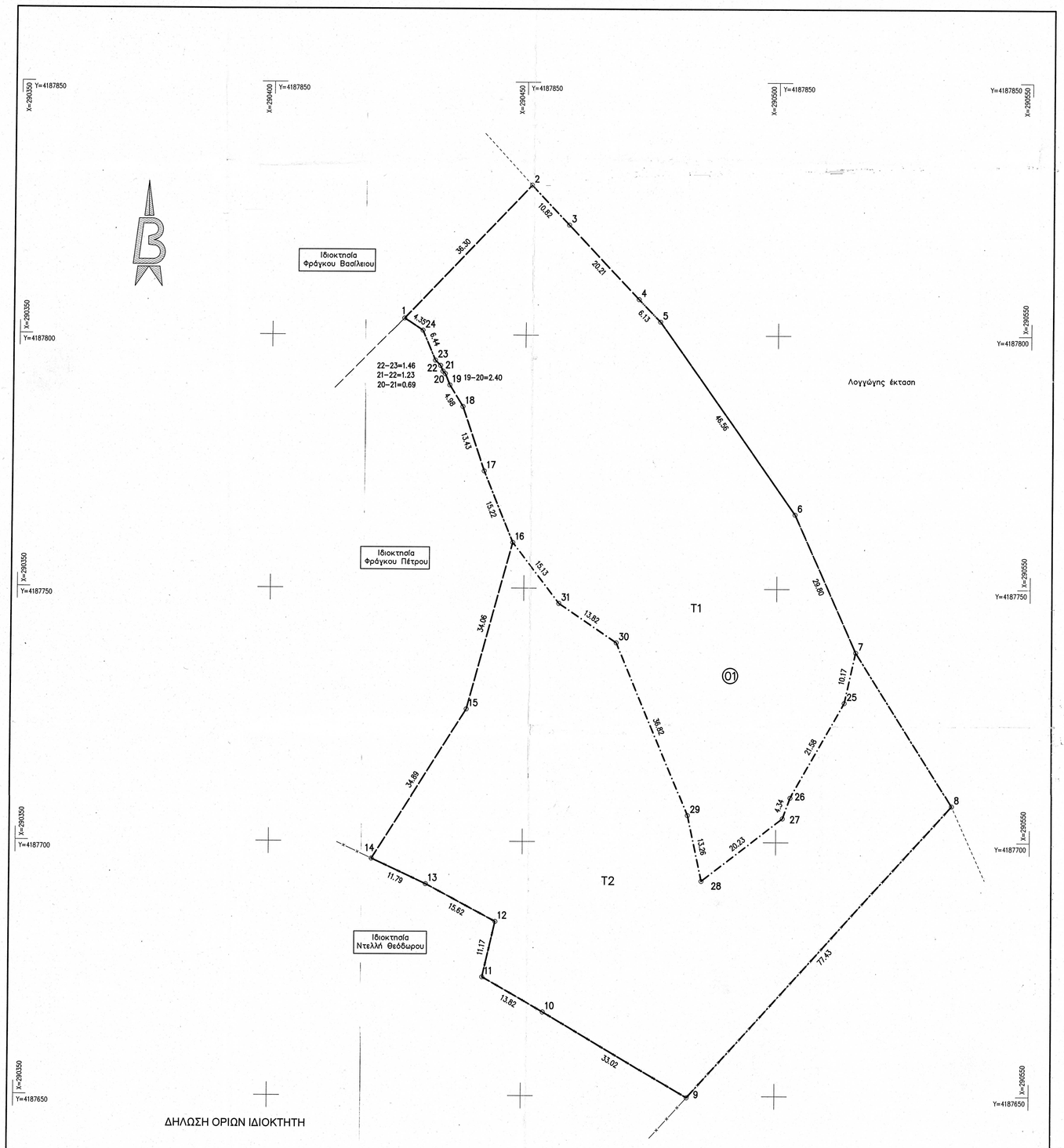

ΔΗΛΩΣΗ ΟΡΙΩΝ ΙΔΙΟΚΤΗΤΗ

Δηλώνω υπεύθυνα ότι τα όρια που υπέδειξα για την εκπόνηση του τοπογραφικού διαγράμματος είναι ακριβή και ορθά.

ο Ιδιοκτήτης

ΠΑΡΑΤΗΡΗΣΕΙΣ

- Τίτλοι ιδιοκτησίας : Ανευ ελέγχου.
- Μέθοδος αποτύπωσης : Λήψη γεωγραφικών και πολικών συντεταγμένων.
- Οργάνα λήψης μετρήσεων: GPS Leica GS08 Net Rover & Ταχύμετρο Leica TS 02.
- Επεξεργασία μετρήσεων : Leica Geo Office.
- Υπολογισμός εμβαδού : Τύπος του GAUSS.
- Σύστημα αναφοράς : Κρατικό σύστημα αναφοράς ΕΓΣΑ87.
- Η εξάρτηση από το ΕΓΣΑ΄87 πραγματοποιήθηκε με σύστημα GPS και κάνοντας χρήση του Ελληνικού Συστήματος Εντοπισμού - HEPOS

LAND SURVEY

ΜΕΤΡΗΣΗ - ΣΥΝΤΑΞΗ : LAND SURVEY

t4 isioma r1 090823.dwg

ΑΠΟΣΠΑΣΜΑ ΧΑΡΤΗ Γ.Υ.Σ.
Φ.Χ. " 6264 -7 " - ΚΛΙΜΑΚΑ : 1/5.000

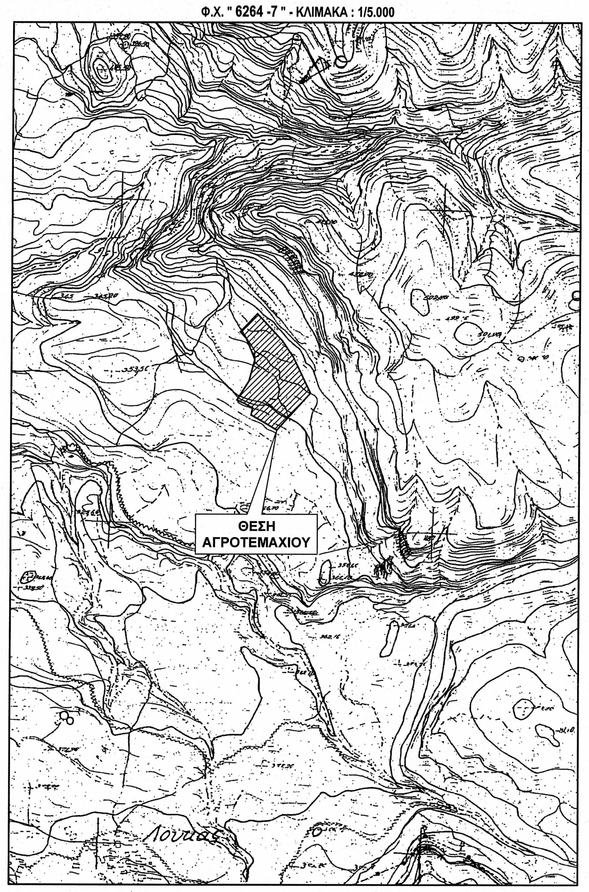

ΑΠΟΣΠΑΣΜΑ ΧΑΡΤΗ Γ.Υ.Σ
Φ.Χ. : " ΓΟΥΜΕΡΟΝ 083 " - ΚΛΙΜΑΚΑ : 1/50.000

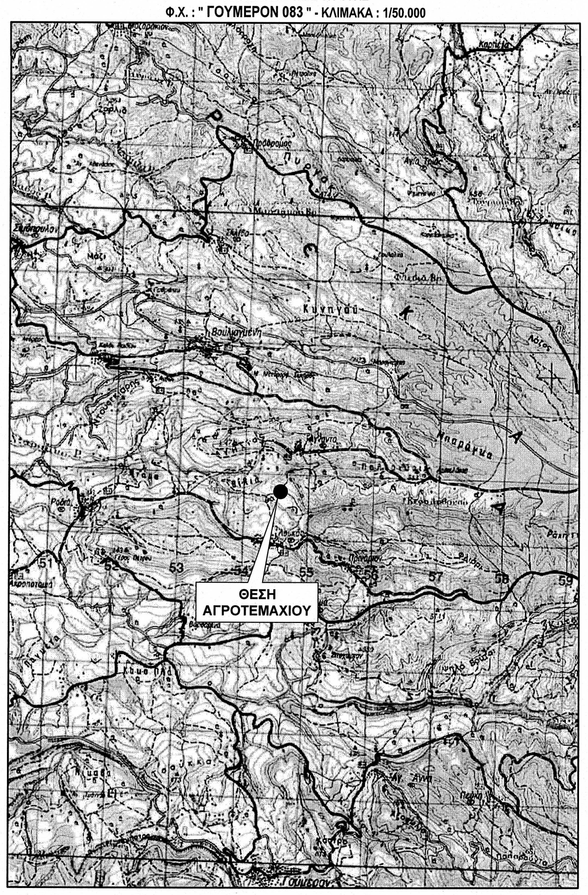

ΕΜΒΑΔΟΜΕΤΡΗΣΗ

Ε ΟΛΙΚΟ 01 (1,2,3,4,5,6,7,8,9,10,11,12,13,14,15,16,17,18,19,20,21,22,23,24,1) = 10783.07 μ²
Ε Τ1 (16,17,18,19,20,21,22,23,24,1,2,3,4,5,6,7,25,26,27,28,29,30,31,16) = 5376.03 μ²
Ε Τ2 (28,27,26,25,7,8,9,10,11,12,13,14,15,16,31,30,29,28) = 5407.04 μ²

ΠΙΝΑΚΑΣ ΣΥΝΤΕΤΑΓΜΕΝΩΝ ΚΟΡΥΦΩΝ ΤΕΜΑΧΙΟΥ ΕΓΣΑ87 ΠΙΝΑΚΑΣ ΣΥΝΤΕΤΑΓΜΕΝΩΝ ΚΟΡΥΦΩΝ ΤΜΗΜΑΤΟΣ Τ1

Κωδικός: 01 ΟΛΙΚΟ Ε= 10783.07 μ²

Σημεία	Χ	Υ	Πλευρές
1	290425.954	4187803.276	36.30
2	290450.966	4187829.588	10.82
3	290458.446	4187821.768	20.21
4	290472.415	4187807.162	6.13
5	290476.651	4187802.734	46.56
6	290503.532	4187764.719	29.80
7	290515.677	4187737.504	35.69
8	290534.585	4187707.230	77.43
9	290482.699	4187649.754	33.02
10	290454.243	4187666.495	13.82
11	290442.231	4187673.337	11.17
12	290444.747	4187684.216	15.62
13	290430.974	4187691.575	11.79
14	290420.291	4187696.573	34.89
15	290438.816	4187726.140	34.06
16	290447.724	4187759.018	15.22
17	290441.948	4187773.100	13.43
18	290437.630	4187785.820	4.98
19	290434.995	4187790.050	2.40
20	290434.083	4187792.274	0.69
21	290433.611	4187792.783	1.23
22	290433.139	4187793.913	1.46
23	290432.107	4187794.948	6.44
24	290429.580	4187800.870	4.35

Κωδικός: Τ1 Ε= 5376.03 μ²

Σημεία	Χ	Υ	Πλευρές
16	290447.72	4187759.02	15.22
17	290441.95	4187773.10	13.43
18	290437.63	4187785.82	4.98
19	290435.00	4187790.05	2.40
20	290434.08	4187792.27	0.69
21	290433.61	4187792.78	1.23
22	290433.14	4187793.91	1.46
23	290432.11	4187794.95	6.44
24	290429.58	4187800.87	4.35
1	290425.95	4187803.28	36.30
2	290450.97	4187829.59	10.82
3	290458.45	4187821.77	20.21
4	290472.42	4187807.16	6.13
5	290476.65	4187802.73	46.56
6	290503.53	4187764.72	29.80
7	290515.68	4187737.50	10.17
25	290513.47	4187727.57	21.58
26	290502.80	4187708.82	4.34
27	290501.30	4187704.74	20.23
28	290485.32	4187692.34	13.26
29	290482.55	4187705.31	36.82
30	290468.41	4187739.31	13.82
31	290456.95	4187747.02	15.13

ΠΙΝΑΚΑΣ ΣΥΝΤΕΤΑΓΜΕΝΩΝ ΚΟΡΥΦΩΝ ΤΜΗΜΑΤΟΣ Τ2

Κωδικός: Τ2 Ε= 5407.04 μ²

Σημεία	Χ	Υ	Πλευρές
28	290485.32	4187692.34	20.23
27	290501.30	4187704.74	4.34
26	290502.80	4187708.82	21.58
25	290513.47	4187727.57	10.17
7	290515.68	4187737.50	35.69
8	290534.59	4187707.23	77.43
9	290482.70	4187649.75	33.02
10	290454.24	4187666.50	13.82
11	290442.23	4187673.34	11.17
12	290444.75	4187684.22	15.62
13	290430.97	4187691.58	11.79
14	290420.29	4187696.57	34.89
15	290438.82	4187726.14	34.06
16	290447.72	4187759.02	15.13
31	290456.95	4187747.02	13.82
30	290468.41	4187739.31	36.82
29	290482.55	4187705.31	13.26

ΥΠΟΜΝΗΜΑ ΣΥΜΒΟΛΩΝ

- 1,2,.. Κορυφές τεμαχίου
- 1 25.73 2 Διάσταση
- Συρματόπλεγμα
- Πόδι πρανούς
- Γραμμή ομόρων
- Πολύγωνο τεμαχίου

LAND SURVEY

ΑΝΤΩΝΗΣ Γ. ΔΡΙΒΕΛΟΠΟΥΛΟΣ
Πολιτικός Μηχανίκος Τ.Ε.
Πύργος Ηλείας : Μιαούλη 3 - Τ.Κ. 27131 - Τ: 26213 00614
Κ : 694 323 8567 & 693 222 1160
www.landsurveyilia.gr landsurvey2010@gmail.com
Γαστούνη : Χρυσάνθου Σισίνη & Ιωάννου Βώζου - Τ.Κ. 27300 - Τ: 26233 00453

ΤΟΠΟΓΡΑΦΙΚΟ ΔΙΑΓΡΑΜΜΑ

ΘΕΣΗ : "ΕΛΙΕΣ - ΙΣΩΜΑ" στην αγρ. περιφέρεια της Τ.Κ. ΑΓΝΑΝΤΩΝ

Δ.Ε. : ΠΗΝΕΙΑΣ ΔΗΜΟΣ : ΗΛΙΔΑΣ
ΠΕΡΙΦΕΡΕΙΑΚΗ ΕΝΟΤΗΤΑ : ΗΛΕΙΑΣ

ΕΡΓΟΔΟΤΕΣ : ΦΡΑΓΚΟΣ ΝΙΚΟΛΑΟΣ & ΦΡΑΓΚΟΣ ΗΛΙΑΣ

ΜΕΛΕΤΗ ΣΥΝΤΑΞΗ	ΑΝΤΩΝΗΣ Γ. ΔΡΙΒΕΛΟΠΟΥΛΟΣ	
ΗΜΕΡΟΜΗΝΙΑ Ιούνιος 22	ΚΛΙΜΑΚΑ : 1/500	ΑΡ. ΣΧΕΔΙΟΥ F 86/22 **T4**

ΣΦΡΑΓΙΔΑ-ΥΠΟΓΡΑΦΗ

ΔΡΙΒΕΛΟΠΟΥΛΟΣ ΓΕΩΡ. ΑΝΤΩΝΗΣ
ΠΤΥΧΙΟΥΧΟΣ ΜΗΧΑΝΙΚΟΣ ΕΡΓΩΝ ΥΠΟΔΟΜΗΣ Τ.Ε.
Α.Μ. Υ.Ε.Ε.Ι.Ε.Μ.: 43947
ΔΙΕΥΘΥΝΣΗ: ΜΙΑΟΥΛΗ 3 - ΠΥΡΓΟΣ ΗΛΕΙΑΣ
ΤΗΛΕΦΩΝΟ: 26213-00614-ΚΙΝ.: 694323856
Α.Φ.Μ.: 117816266 - Δ.Ο.Υ.: ΠΥΡΓΟΣ

ΘΕΩΡΗΣΗ
Θεωρείται το παρόν τοπογραφικό διάγραμμα το οποίο και αποτελεί αναπόσπαστο τμήμα της υπ' αριθ. 472656 πράξης χαρακτηρισμού μας ~~σας έχει~~ με τις αναφερόμενες παρατηρήσεις.
Αμαλιάδα 6-9-2023
Προϊστάμενος Δασαρχείου Αμαλιάδας
Μηχανικός Βασίλειος Δασολόγος