

ΥΠΟΜΝΗΜΑ

1. ΠΡΟΔΙΑΓΡΑΦΕΣ ΣΥΝΤΑΞΗΣ ΤΟΠΟΓΡΑΦΙΚΟΥ ΔΙΑΓΡΑΜΜΑΤΟΣ

- 1.1. Οι συντεταγμένες των κορυφών των αγροτεμαχίων που αναφέρονται στο παρόν Τοπογραφικό Διάγραμμα είναι στο Ελληνικό Γεωδαιτικό Σύστημα Αναφοράς 1987 (ΕΓΣΑ '87).
- 1.2. Η εξάρτηση από το ΕΓΣΑ 87 πραγματοποιήθηκε κάνοντας χρήση του σταθμού PYRG(0069) του ιδιωτικού δικτύου SmartNet της εταιρίας Metrica A.E., με συντεταγμένες (X,Y)=(276051.205,4172917.834)
- 1.3. Για τις μετρήσεις χρησιμοποιήθηκε GNSS δέκτης Leica GS08 Plus με Serial Number 1850458 με καταγραφή συχνοτήτων L1 και L2 του συστήματος GPS και GLONASS.
- 1.4. Τα αρχεία που παρήχθησαν από τις μετρήσεις είναι τα 8570230#.23o RINEX και MATZIOROU.bxt
- 1.5. Ο υπολογισμός του εμβαδού έγινε με βάση τις ορθογωνικές συντεταγμένες των κορυφών των αγροτεμαχίων.

2. ΘΕΣΗ ΑΓΡΟΤΕΜΑΧΙΩΝ: Εκτός οικισμού Τ.Κ. Λιναριάς Ηλείας, Δημοτικής Ενότητας Αρχαίας Ολυμπίας, Δήμου Αρχαίας Ολυμπίας, με κατά κανόνα αρτιότητα 4.000,00 τ.μ. Περιοχή: "Βεργατσούλα ή Σηλιά".

3. ΕΜΒΑΔΟΝ ΑΓΡΟΤΕΜΑΧΙΩΝ

E1 (1,2,3,4,5,6,7,8,9,10,....,30,31,32,33,34,35,36,37,38,1) = 6.021,18 τ.μ. (Εκτός ανάρτησης Δασικού Χάρτη)
 E2 (37,38,39,40,41,42,43,44,45,46,47,48,49,50,51,52,53,37) = 3.039,17 τ.μ. (Εκτός ανάρτησης Δασικού Χάρτη)

4. ΟΡΟΙ ΔΟΜΗΣΗΣ

- Π.Δ. 24/3-5-1985, ΦΕΚ 270Δ'
- Ν. 4759/2020, ΦΕΚ 245/Α/9-12-2020

5. ΥΛΟΠΟΙΗΣΗΣ ΟΡΙΩΝ

Οι υπογραφόμενες Μαντζιώρου Χρυσούλα και Μαντζιώρου Παναγιώτα, ιδιοκτήτριες των αγροτεμαχίων που φαίνονται στο παρόν τοπογραφικό διάγραμμα, δηλώνουν ότι τα όρια που έχουν υλοποιήσει και υπεδείξει σε αυτό είναι τα ορθά.

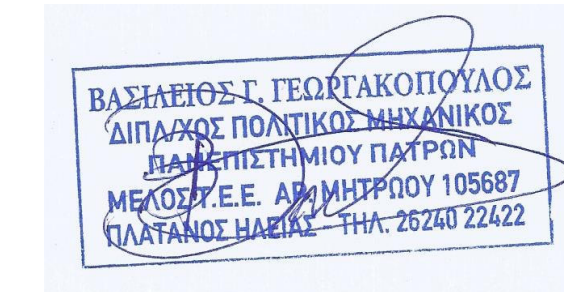
Οι Δηλούσες

6. ΔΗΛΩΣΗ Ν.1337/83

Ο κάτωθι υπογεγραμμένος Βασίλειος Γεωργακόπουλος, πολιτικός μηχανικός, δηλώνω ότι το αγροτεμάχιο με στοιχεία (1,2,3,4,5,6,7,8,9,10,....,30,31,32,33,34,35,36,37,38,1), εμβαδού E1= 6.021,18 τ.μ., δεν υπάγεται στις διατάξεις του Ν.1337/83 περί εισφοράς σε γη και χρήμα.

Το αγροτεμάχιο με στοιχεία (37,38,39,40,41,42,43,44,45,46,47,48,49,50,51,52,53,37), εμβαδού E2 = 3.039,17 τ.μ., δεν υπάγεται στις διατάξεις του Ν.1337/83 περί εισφοράς σε γη και χρήμα.

Ο Δηλών

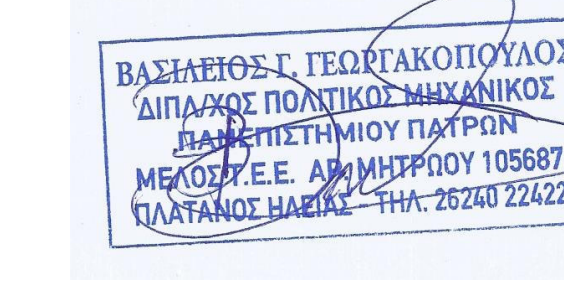


7. ΔΗΛΩΣΗ 651/77

Ο κάτωθι υπογεγραμμένος Βασίλειος Γεωργακόπουλος, πολιτικός μηχανικός, δηλώνω ότι το αγροτεμάχιο με στοιχεία (1,2,3,4,5,6,7,8,9,10,11,12,13,....,30,31,32,33,34,35,36,37,38,1), εμβαδού E1 = 6.021,18 τ.μ., βρίσκεται στη θέση "Βεργατσούλα ή Σηλιά" της Τ.Κ. Λιναριάς Ηλείας, Δημοτικής Ενότητας Αρχαίας Ολυμπίας, Δήμου Αρχαίας Ολυμπίας, εκτός οικισμού, εκτός Γ.Π.Σ., εκτός αναδασμού, εκτός Ζ.Ο.Ε. και είναι άρτιο και οικοδομήσιμο, σύμφωνα με τους ισχύοντες σήμερα νόμους του ΝΟΚ.

Το αγροτεμάχιο με στοιχεία (37,38,39,40,41,42,43,44,45,46,47,48,49,50,51,52,53,37), εμβαδού E2 = 3.039,17 τ.μ., βρίσκεται στη θέση "Βεργατσούλα ή Σηλιά" της Τ.Κ. Λιναριάς Ηλείας, Δημοτικής Ενότητας Αρχαίας Ολυμπίας, Δήμου Αρχαίας Ολυμπίας, εκτός οικισμού, εκτός Γ.Π.Σ., εκτός αναδασμού, εκτός Ζ.Ο.Ε. και είναι μη άρτιο και μη οικοδομήσιμο, σύμφωνα με τους ισχύοντες σήμερα νόμους του ΝΟΚ.

Ο Δηλών



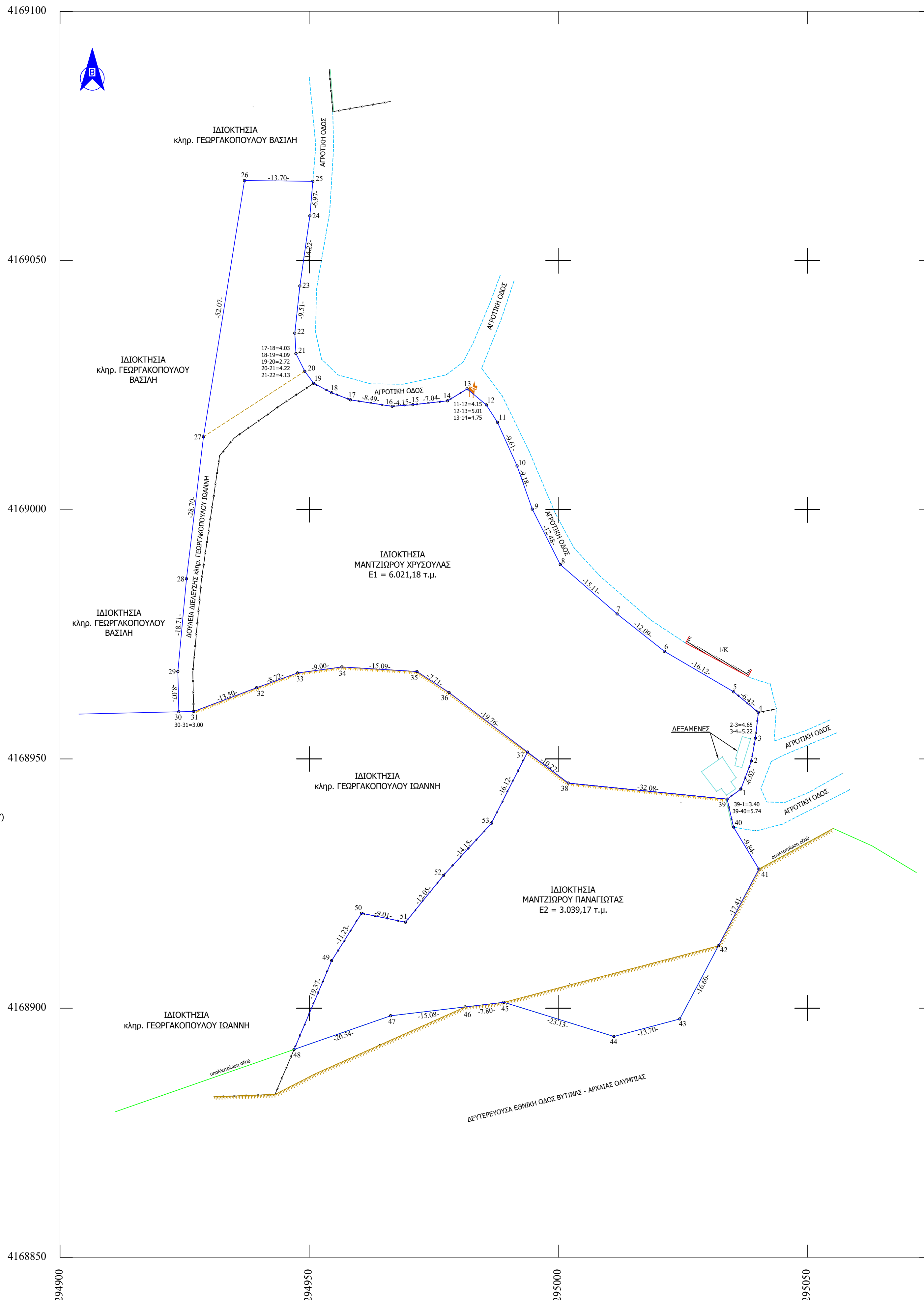
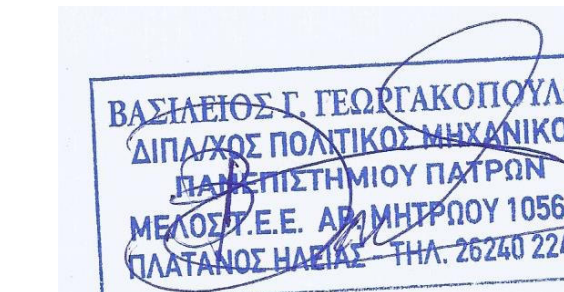
8. ΔΗΛΩΣΗ 1599/86 βάσει του αρ. 20 Ν.3889/2010

Ο κάτωθι υπογεγραμμένος Βασίλειος Γεωργακόπουλος, πολιτικός μηχανικός, δηλώνω ότι ο Δασικός Χάρτης στην εν λόγω περιοχή είναι μερικώς κυρωμένος βάσει της Απόφασης 319830/21-12-2017 (ΦΕΚ 39 Δ/09-02-2018), του Συντονιστή Αποκεντρωμένης Διοίκησης Πελοποννήσου - Δυτικής Ελλάδας και Ιονίου.

Το αγροτεμάχιο με στοιχεία (1,2,3,4,5,6,7,8,9,10,11,....,30,31,32,33,34,35,36,37,38,1), εμβαδού E1 = 6.021,18 τ.μ., ευρίσκεται εκτός περιοχής ανάρτησης Δασικού χάρτη.

Το αγροτεμάχιο με στοιχεία (37,38,39,40,41,42,43,44,45,46,47,48,49,50,51,52,53,37), εμβαδού E2 = 3.039,17 τ.μ., ευρίσκεται εκτός περιοχής ανάρτησης Δασικού χάρτη.

Ο Δηλών



ΣΥΝΤΕΤΑΓΜΕΝΕΣ ΚΟΡΥΦΩΝ ΑΓΡΟΤΕΜΑΧΙΟΥ-1
 ΕΘΝΙΚΟ ΤΡΙΓΩΝΟΜΕΤΡΙΚΟ ΔΙΚΤΥΟ (ΠΡΟΒΟΛΗ ΕΓΣΑ '87)

ΣΗΜΕΙΟ	X	Y
1	295836.66	4168943.95
2	295839.77	4168949.58
3	295839.57	4168954.16
4	295848.16	4168959.35
5	295835.23	4168963.47
6	295821.31	4168971.60
7	295811.83	4168979.10
8	295800.41	4168989.00
9	294994.79	4169000.14
10	294991.74	4169008.80
11	294987.79	4169017.56
12	294985.56	4169021.05
13	294981.71	4169024.26
14	294977.82	4169021.87
15	294978.82	4169021.09
16	294966.69	4169028.77
17	294958.30	4169022.06
18	294954.53	4169023.49
19	294950.91	4169025.39
20	294949.12	4169027.81
21	294947.36	4169031.33
22	294947.12	4169035.45
23	294948.113	4169044.90
24	294950.115	4169058.98
25	294950.73	4169065.92
26	294937.03	4169066.07
27	294928.79	4169014.66
28	294925.38	4168986.17
29	294923.65	4168967.54
30	294923.83	4168959.47
31	294926.83	4168959.54
32	294939.46	4168964.30
33	294947.66	4168967.27
34	294956.58	4168968.47
35	294971.64	4168967.55
36	294978.10	4168963.34
37	294993.83	4168951.38
38	295002.00	4168945.16
39	295033.91	4168941.94

ΣΥΝΤΕΤΑΓΜΕΝΕΣ ΚΟΡΥΦΩΝ ΑΓΡΟΤΕΜΑΧΙΟΥ-2
 ΕΘΝΙΚΟ ΤΡΙΓΩΝΟΜΕΤΡΙΚΟ ΔΙΚΤΥΟ (ΠΡΟΒΟΛΗ ΕΓΣΑ '87)

ΣΗΜΕΙΟ	X	Y
37	294993.83	4168951.38
38	295002.00	4168945.16
39	295033.91	4168941.94
40	295035.17	4168936.33
41	295040.27	4168927.91
42	295032.15	4168912.51
43	295024.41	4168897.82
44	295011.17	4168894.31
45	294989.08	4168901.17
46	294981.34	4168900.25
47	294966.37	4168898.47
48	294946.97	4168891.71
49	294954.53	4168909.55
50	294960.53	4168919.05
51	294969.35	4168917.25
52	294976.94	4168926.61
53	294986.52	4168937.01

ΕΡΓΟΔΟΤΗΣ : ΜΑΝΤΖΙΩΡΟΥ ΧΡΥΣΟΥΛΑ
 ΜΑΝΤΖΙΩΡΟΥ ΠΑΝΑΓΙΩΤΑ

ΕΡΓΟ : ΑΠΟΤΥΠΩΣΗ ΑΓΡΟΤΕΜΑΧΙΩΝ

ΘΕΣΗ : "ΒΕΡΓΑΤΣΟΥΛΑ Η ΣΗΛΙΑ" ΑΓΡΟΤΙΚΗ ΠΕΡΙΟΧΗ Τ.Κ. ΛΙΝΑΡΙΑΣ

ΔΗΜΟΣ: ΑΡΧΑΙΑΣ ΟΛΥΜΠΙΑΣ

ΜΕΛΕΤΗΤΗΣ:
 ΓΕΩΡΓΑΚΟΠΟΥΛΟΣ ΒΑΣΙΛΕΙΟΣ
 ΔΙΠΛΩΜΑΤΟΥΧΟΣ ΠΟΛΙΤΙΚΟΣ ΜΗΧΑΝΙΚΟΣ

ΘΕΜΑ ΣΧΕΔΙΟΥ:
 ΤΟΠΟΓΡΑΦΙΚΟ ΔΙΑΓΡΑΜΜΑ

ΑΡ. ΣΧΕΔΙΟΥ:
A1

ΚΛΙΜΑΚΑ 1:500
 ΗΜΕΡΟΜΗΝΙΑ ΜΕΛΕΤΗΣ: 30 ΑΥΓΟΥΣΤΟΥ 2023

ΣΦΡΑΓΙΔΑ
 ΥΠΟΓΡΑΦΗ

