ΑΠΟΣΠΑΣΜΑ ΚΥΡΩΜΕΝΟΥ ΔΑΣΙΚΟΥ ΧΑΡΤΗ ΜΕ ΤΗ ΘΕΣΗ ΤΗΣ ΙΔΙΟΚΤΗΣΙΑΣ



ΑΠΟΣΠΑΣΜΑ ΤΟΠΟΓΡΑΦΙΚΟΥ ΧΑΡΤΗ ΓΥΣ ΚΛΙΜΑΚΑΣ 1:5000
ΜΕ ΤΗ ΘΕΣΗ ΤΗΣ ΙΔΙΟΚΤΗΣΙΑΣ ΚΩΔΙΚΟΣ ΦΥΛΛΟΥ ΧΑΡΤΗ : 73601



Κέντρο στασίμου Οικισμού Προφήτου: Καμπαναριό Εισοδίων Θ.



Πίνακας Συντεταγμένων των κορυφών του 1,2,3,...,15,16,1
Εμβαδόν τεμαχίου = 403,27 τ.μ.

α/α	X	Y	Αποστάσεις
1	343739.965	4082694.793	---
2	343738.705	4082692.305	1 - 2 2.79
3	343735.305	4082689.023	2 - 3 4.73
4	343733.809	4082687.439	3 - 4 2.18
5	343731.973	4082686.629	4 - 5 2.01
6	343722.955	4082677.841	5 - 6 12.59
7	343724.012	4082674.031	6 - 7 3.95
8	343728.097	4082671.051	7 - 8 5.06
9	343731.238	4082668.741	8 - 9 3.90
10	343733.396	4082667.490	9 - 10 2.49
11	343735.798	4082664.905	10 - 11 3.53
12	343741.504	4082672.758	11 - 12 9.71
13	343741.942	4082675.549	12 - 13 2.83
14	343746.389	4082683.146	13 - 14 8.80
15	343749.336	4082685.999	14 - 15 4.10
16	343750.576	4082690.409	15 - 16 4.58
1	343739.965	4082694.793	16 - 1 11.48

ΔΗΛΩΣΗ Ν. 651 / 77

Ο κάτωθι υπογεγραμμένος Γεωργιάδης Γεώργιος, Διπλωματούχος Πολιτικός Μηχανικός δηλώνω ότι :
Για το γεωτεμάχιο με στοιχεία Ε(1,2,3,....,15,16,1) = 403,27 τ.μ.
1) Βρίσκεται εκτός σχεδίου πόλης ή οικισμού, εκτός ΖΟΕ, εκτός περιοχής Natura, εντός της ζώνης των 800 μέτρων του στασίμου οικισμού "Προφήτα", στη θέση "Ζηλίνα", της Κοινότητας Προφητίου, της Δ.Ε. Λεύκτρου, του Δήμου Δυτικής Μάνης.
2) Το γεωτεμάχιο είναι άρτιο και οικοδομήσιμο καθώς προϋπάρχει πριν την 15-09-1982 (σύμφωνα με το υπ' αρ 2711/05-07-2012 Συμβόλαιο αποδοχής κληρονομιάς της συμβολαιογράφου Καλαμάτας Σταυρούλα Πουλημενέα, το ακίνητο έχει περιέλθει στην αρχικό ιδιοκτήτη Νικολακέα Σωτήριο με έκτακτη χρησικτησία για πάνω από τριάντα χρόνια από το θάνατό του στις 19-04-2010).
3) Εντός του γεωτεμαχίου δεν διέρχονται εναέριες γραμμές μεταφοράς υψηλής τάσης της ΔΕΗ.
4) Εντός του γεωτεμαχίου δεν διέρχεται αγωγός φυσικού αερίου.
5) Εντός του γεωτεμαχίου ή σε απόσταση μικρότερη των 20 μέτρων από αυτό, δεν διέρχεται ρέμα
6) Σύμφωνα με τις διατάξεις του Ν. 1337/83 το γεωτεμάχιο δεν οφείλει εισφορά σε γη και σε χρήμα.
7) Η απόσταση του γεωτεμαχίου από την πλησιέστερη οκτογραμμή, ανέρχεται σε 765 μέτρα.
8) Το γεωτεμάχιο βρίσκεται σε περιοχή εκτός ανάρτησης στον οριστικό κυρωμένο δασικό χάρτη του συνόλου της περιοχής νομού Μεσσηνίας (ΦΕΚ 791Δ_09-11-2022) και απαιτείται η έκδοση Πράξης Χαρακτηρισμού από το Δασαρχείο Καλαμάτας.
9) Το γεωτεμάχιο βρίσκεται σε περιοχή υπό κτηματογράφηση και έχει ξεκινήσει η υποβολή δηλώσεων.

Ο Μηχανικός

ΓΕΩΡΓΙΟΣ ΔΗΜ. ΓΕΩΡΓΙΑΔΗΣ
ΔΙΠΛ. ΠΟΛΙΤΙΚΟΣ ΜΗΧΑΝΙΚΟΣ
ΕΘΝΙΚΟΥ ΜΕΤΣΟΒΙΟΥ ΠΟΛΥΤΕΧΝΕΙΟΥ
ΜΕΛΟΣ Τ.Ε.Ε. ΑΡΙΘΜΟΣ ΜΗΤΡΩΟΥ 112814
ΚΑΛΑΜΑΤΑ ΚΑΛΑΜΑΤΑΣ
Α.Φ.Μ. 124892080 - ΔΟΥ ΚΑΛΑΜΑΤΑΣ
Τηλ.: 6936668637

Δήλωση ιδιοκτήτη Ν. 4030/2011

Ο κάτωθι υπογεγραμμένος ιδιοκτήτης του εμφαινόμενου γεωτεμαχίου δηλώνω ότι:
- τα όρια του γεωτεμαχίου με στοιχεία Ε(1,2,3,...,15,16,1) = 403,27 τ.μ. που βρίσκεται εντός της ζώνης των 800 μέτρων του στασίμου οικισμού "Προφήτα", στη θέση "Ζηλίνα", της Κοινότητας Προφητίου, Δ.Ε. Λεύκτρου, του Δήμου Δυτικής Μάνης υπεδείχθησαν από εμένα

Ο ιδιοκτήτης

ΕΜΒΑΔΟΝ ΓΕΩΤΕΜΑΧΙΟΥ

Ε(1,2,3,....,15,16,1) = 403,27 τ.μ.

ΠΑΡΑΤΗΡΗΣΕΙΣ
Οι συντεταγμένες των κορυφών του γηγέδου που αναφέρονται στο Τοπογραφικό Διάγραμμα είναι στο Ελληνικό Γεωδαιτικό Σύστημα Αναφοράς 1987 (Ε.Γ.Σ.Α. '87)
Η εξάρτηση από το Ε.Γ.Σ.Α.'87 πραγματοποιήθηκε με μετρήσεις που διεξήχθησαν ημερομηνία 09-03-2023.
Για τις μετρήσεις χρησιμοποιήθηκε STONEX S 10 N GNSS δέκτης συνδεμένο με το δίκτυο μόνιμων σταθμών αναφοράς της CivilShop.
Τα υψόμετρα (ορθομετρικά) αναφέρονται στη Μέση Στάθμη της Θάλασσας (ΜΣΘ), Μοντέλο Γεωειδούς : (EGM 2008)

ΟΡΟΙ ΔΟΜΗΣΗΣ ΓΙΑ ΚΑΤΟΙΚΙΑ

Για γεωτεμάχια τα οποία βρίσκονται εκτός εγκεκριμένων ρυμοτομικών σχεδίων, σχεδίων πόλεως και οικισμών και εντός ζώνης των 800 μέτρων στάσιμου οικισμού (για χρήση κατοικίας):

Διατάγματα όρων δόμησης:	Π.Δ. 6-12-82 ΦΕΚ 589 Δ' 23-12-82
Για γεωτεμάχια τα οποία βρίσκονται εντός της ζώνης των 800 μέτρων από το κέντρο των στάσιμων οικισμών :	
Αρτιότητα:	1. Άρτια και οικοδομήσιμα τα γεωτεμάχια με όψεις δρομίσκους και εμβαδό άφιν κατά την 15-9-82. 2. Επίσης θεωρούνται άρτια και οικοδομήσιμα τα γεωτεμάχια ελάχιστου εμβαδού 500 τ.μ. , που δημιουργούνται μετά τη δημοσίευση του διατάγματος αυτού από μονολιθικές εκτάσεις εφάπτων τεμαχιδιάζοντα σε μόνιμους κατοίκους του οικισμού ή δημότες αυτού κατοχυρωμένους από τον οικισμό και δεν έχουν άλλη κατοικία στη ζώνη των 800 μέτρων.
Μέγιστη δόμηση:	>200 τ.μ.
Μέγιστη κάλυψη:	>60%
Μέγιστο ύψος:	>7.5 μ., Σε περίπτωση σύνδεσης το ως άνω ύψος προσαυξάνεται κατά 1.50μ και κατά 1.00μ σε περίπτωση προσθήκης ορόφου σε υπάρχουσα οικοδομή πριν 6-12-82. Πάνω από το τέταρτο επιτρεπόμενο κατώτερος και διδυμικό κεφαλί ύψους 1.00μ., Ορυφαο: δύο (2)
Απόσταση κτηρίου από τα όρια :	Δ=2.50μ ή σε επαφή με όρια

ΜΕΛΕΤΗ	ΑΠΟΤΥΠΩΣΗ ΓΕΩΤΕΜΑΧΙΟΥ
ΙΔΙΟΚΤΗΤΗΣ	ΝΙΚΟΛΑΚΕΑΣ ΚΩΝΣΤΑΝΤΙΝΟΣ του ΣΩΤΗΡΙΟΥ
ΘΕΣΗ	Εντός της ζώνης των 800 μέτρων του στασίμου οικισμού "Προφήτα", στη θέση "Ζηλίνα", της Κοινότητας Προφητίου, της Δ.Ε. Λεύκτρου, του Δήμου Δυτικής Μάνης
ΜΕΛΕΤΗΤΗΣ	ΓΕΩΡΓΙΟΣ ΓΕΩΡΓΙΑΔΗΣ πολιτικός μηχανικός
ΘΕΜΑ	ΤΟΠΟΓΡΑΦΙΚΟ ΔΙΑΓΡΑΜΜΑ
ΑΡ. ΣΧΕΔΙΟΥ	Τ1
ΚΛΙΜΑΚΑ	1 : 100
ΗΜΕΡΟΜΗΝΙΑ	ΜΑΙΟΣ 2023

ΓΕΩΡΓΙΟΣ ΔΗΜ. ΓΕΩΡΓΙΑΔΗΣ
ΔΙΠΛ. ΠΟΛΙΤΙΚΟΣ ΜΗΧΑΝΙΚΟΣ
ΕΘΝΙΚΟΥ ΜΕΤΣΟΒΙΟΥ ΠΟΛΥΤΕΧΝΕΙΟΥ
ΜΕΛΟΣ Τ.Ε.Ε. ΑΡΙΘΜΟΣ ΜΗΤΡΩΟΥ 112814
ΚΑΛΑΜΑΤΑ ΚΑΛΑΜΑΤΑΣ
Α.Φ.Μ. 124892080 - ΔΟΥ ΚΑΛΑΜΑΤΑΣ
Τηλ.: 6936668637