ΦΩΤΟΓΡΑΦΙΕΣ

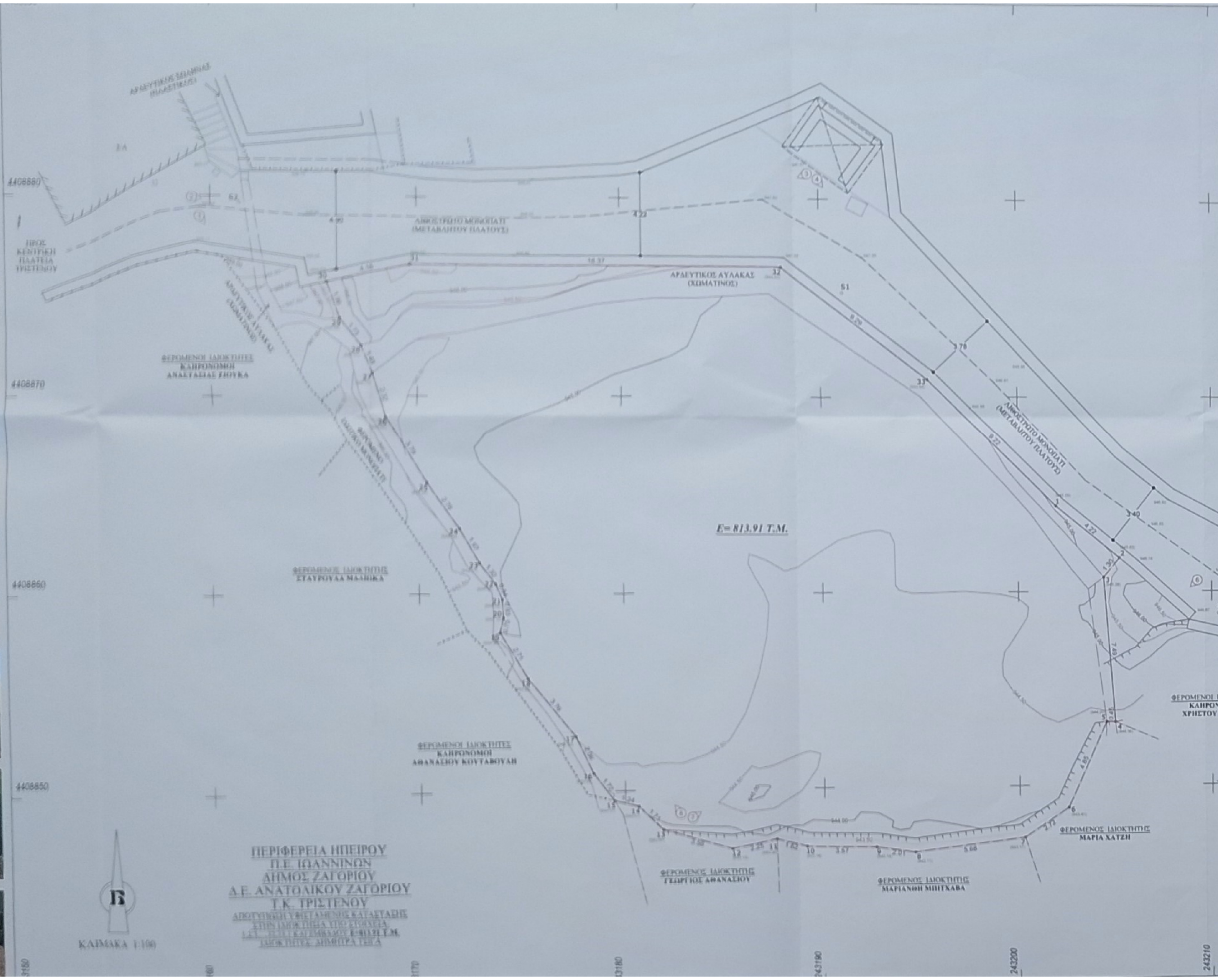

ΠΙΝΑΚΑΣ ΣΥΝΤΕΤΑΓΜΕΝΩΝ ΚΟΡΥΦΩΝ ΙΔΙΟΚΤΗΣΙΑΣ

α/α	τετμημένη Χ (μ.)	τεταγμένη Υ (μ.)	πλευρά (σε μ.)
1	243201.952	4408864.388	1-2=4.22
2	243205.219	4408861.720	2-3=1.30
3	243204.399	4408860.717	3-4=7.49
4	243204.964	4408853.251	4-5=0.45
5	243204.515	4408853.271	5-6=4.85
6	243202.533	4408848.850	6-7=2.72
7	243200.265	4408847.340	7-8=5.68
8	243194.630	4408846.661	8-9=2.01
9	243192.643	4408846.950	9-10=3.57
10	243189.073	4408847.017	10-11=1.62
11	243187.509	4408847.425	11-12=2.25
12	243185.301	4408846.989	12-13=3.56
13	243181.889	4408848.018	13-14=1.71
14	243180.670	4408849.221	14-15=1.24
15	243179.471	4408849.523	15-16=1.72
16	243178.453	4408850.904	16-17=2.06
17	243177.588	4408852.778	17-18=3.76
18	243175.245	4408855.714	18-19=2.71
19	243173.895	4408858.066	19-20=0.75
20	243174.060	4408858.801	20-21=0.93
21	243174.014	4408859.730	21-22=0.84
22	243173.698	4408860.507	22-23=1.32
23	243172.918	4408861.568	23-24=1.97
24	243171.966	4408863.287	24-25=2.78
25	243170.411	4408865.597	25-26=3.79
26	243168.516	4408868.879	26-27=2.32
27	243167.863	4408871.106	27-28=1.48
28	243167.311	4408872.476	28-29=1.73
29	243166.260	4408873.849	29-30=1.96
30	243165.613	4408875.701	30-31=4.16
31	243169.673	4408876.602	31-32=18.37
32	243188.042	4408876.545	32-33=9.29
33	243195.419	4408870.901	33-1=9.22
1	243201.952	4408864.388	
Εμβαδόν E=813.91τ.μ.			Μήκος περιμέτρου Π=113.81μ.

ΠΙΝΑΚΑΣ ΚΟΡΥΦΩΝ ΠΟΛΥΓΩΝΟΜΕΤΡΙΚΩΝ ΣΗΜΕΙΩΝ

α/α	τετμημένη Χ (μ.)	τεταγμένη Υ (μ.)
S0	243210.372	4408858.861
S1	243191.155	4408875.256
S2	243161.408	4408879.666

Εξηγγραφία Μέτσοβο 14-07-2023
Ευάγγελος Σιούτας

ΑΠΟΣΠΑΣΜΑ ΟΡΘΟΦΩΤΟΧΑΡΤΗ ΕΚΧΑ, ΚΛΙΜΑΚΑ 1:5000



ΑΠΟΣΠΑΣΜΑ ΟΡΙΟΥ ΟΙΚΙΣΜΟΥ ΤΡΙΣΤΕΝΟΥ (ΦΕΚ 614/Δ'/24-08-1988, τροπ. ΦΕΚ 1351/Δ'/07-10-1992)

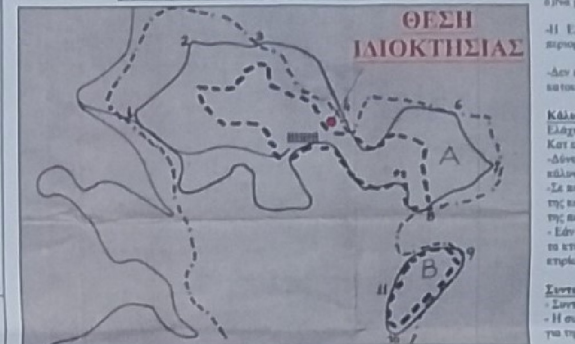

ΥΠΟΜΝΗΜΑ

- όρια ιδιοκτησίας
- όρια όμορων ιδιοκτησιών
- άξονας οδού
- κτίσμα
- σκαλιά
- τοιχείο
- κάγκελο
- συρματοπερίφραξη
- τσιμέντο
- τεχνικό
- αύλακας
- φυσικό φρύδι πρανούς
- κύρια ισοϋψής καμπύλη
- δευτερεύουσα ισοϋψής καμπύλη
- όριο βασικού χάρτη
- πολυγωνομετρικό σημείο
- θέση λήψης φωτογραφίας
- υψόμετρο κορυφών ιδιοκτησίας
- υψόμετρο οδού
- κολώνα ΔΕΗ
- στέγαστρο
- φρεάτιο

ΠΑΡΑΤΗΡΗΣΕΙΣ:

-Η αποτύπωση έγινε ταχυμετρικά με χρήση Total Station (Leica TS02) και εντάχθηκε στο κρατικό σύστημα συντεταγμένων ΕΓΣΑ '87.
-Η εξάρτηση της αποτύπωσης της υφιστάμενης κατάστασης στο ΕΓΣΑ '87 πραγματοποιήθηκε με χρήση δορυφορικού δέκτη GNSS λαμβάνοντας δεδομένα μέσω του δικτύου μονίμων σταθμών URANUS
-Τα μήκη των πλευρών και τα εμβαδά υπολογίστηκαν αναλυτικά από τις συντεταγμένες των κορυφών της ιδιοκτησίας.
-Τα μήκη που αναγράφονται αναφέρονται στα αντίστοιχα ευθύγραμμα τμήματα.
-Τα όρια των ιδιοκτησιών υποδείχθηκαν από τους ιδιοκτήτες.

ΟΡΟΙ ΔΟΜΗΣΗΣ - ΑΡΤΙΟΤΗΤΑ

ΦΕΚ 614/Δ'/24-08-1988, τροπ. ΦΕΚ 1351/Δ'/07-10-1992

ΦΕΚ 2216/Β'/14-6-2018

ΔΗΛΩΣΗ ΙΔΙΟΚΤΗΤΩΝ (Ν.4030/2011):

ΟΙ ΔΗΛΟΥΝΤΕΣ

ΔΗΛΩΣΗ ΜΗΧΑΝΙΚΟΥ (Ν.651/77):

ΙΩΑΝΝΙΝΑ, 02 - 08 - 2023
Ο ΔΗΛΩΝ

ΚΩΝΣΤΑΝΤΙΝΟΣ ΧΡ. ΒΟΥΚΟΥΒΑΛΑΣ
ΑΓΡΟΝΟΜΟΣ ΤΟΠΟΓΡΑΦΟΣ ΜΗΧΑΝΙΚΟΣ
ΔΙΠΛΩΜΑΤΟΥΧΟΣ Ε.Μ.Π.
ΑΦΜ: 137844397 - ΔΟΥ Ιωαννίνων

ΕΡΓΟΔΟΤΕΣ: ΔΗΜΗΤΡΑ ΤΣΙΓΑ	
ΕΡΓΟ: ΣΥΝΤΑΞΗ ΤΟΠΟΓΡΑΦΙΚΟΥ ΔΙΑΓΡΑΜΜΑΤΟΣ	
ΘΕΣΗ: "ΚΛΑΠΑ" Τ.Κ. ΤΡΙΣΤΕΝΟΥ, Δ.Ε. ΑΝΑΤΟΛΙΚΟΥ ΖΑΓΟΡΙΟΥ, ΔΗΜΟΣ ΖΑΓΟΡΙΟΥ, Π.Ε. ΙΩΑΝΝΙΝΩΝ, ΠΕΡΙΦΕΡΕΙΑ ΗΠΕΙΡΟΥ	
TERRAIN METRICS	Π. ΖΥΓΟΜΑΛΛΗ 6, 45332, ΙΩΑΝΝΙΝΑ ΤΗΛ. 2651078141, ΚΙΝ. 6982476957 E-MAIL: info@terrainmetrics.gr WEBSITE: www.terrainmetrics.gr
ΜΕΛΕΤΗΤΗΣ: ΚΩΝΣΤΑΝΤΙΝΟΣ ΧΡ. ΒΟΥΚΟΥΒΑΛΑΣ ΔΙΠΛ. ΑΓΡΟΝΟΜΟΣ ΤΟΠΟΓΡΑΦΟΣ ΜΗΧΑΝΙΚΟΣ Msc	
ΤΟΠΟΓΡΑΦΙΚΟ ΔΙΑΓΡΑΜΜΑ	ΑΡΙΘΜΟΣ ΣΧΕΔΙΟΥ T-1
ΚΛΙΜΑΚΑ: 1:100	
ΧΡΟΝΟΣ ΜΕΛΕΤΗΣ: 02/08/2023	
ΥΠΟΓΡΑΦΗ-ΣΦΡΑΓΙΔΑ ΜΕΛΕΤΗΤΗ	ΣΦΡΑΓΙΔΑ ΥΠΗΡΕΣΙΑΣ
ΚΩΝΣΤΑΝΤΙΝΟΣ ΧΡ. ΒΟΥΚΟΥΒΑΛΑΣ ΑΓΡΟΝΟΜΟΣ ΤΟΠΟΓΡΑΦΟΣ ΜΗΧΑΝΙΚΟΣ ΔΙΠΛΩΜΑΤΟΥΧΟΣ Ε.Μ.Π. Ζυγομάλλη 6, Τ.Κ. 45332, Ιωάννινα Κιν.: 6982476957 ΑΦΜ: 137844397 - ΔΟΥ Ιωαννίνων	ΘΕΩΡΗΘΗΚΕ 493746/15-09-2023 15-09-2023