ΧΑΡΤΗΣ ΓΠΣ Δ.Ε. ΛΑΜΙΕΩΝ
ΚΛΙΜΑΚΑ 1:10.000

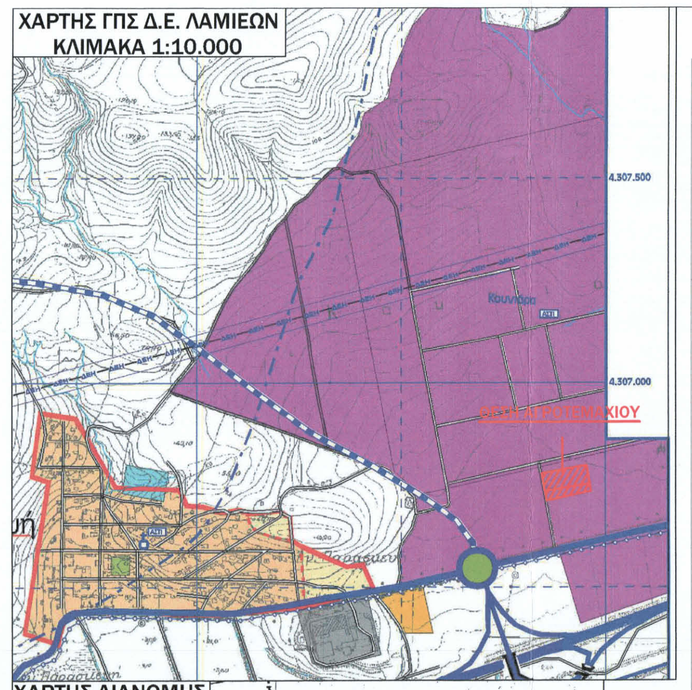

ΧΑΡΤΗΣ ΔΙΑΝΟΜΗΣ
ΚΛΙΜΑΚΑ 1:5.000

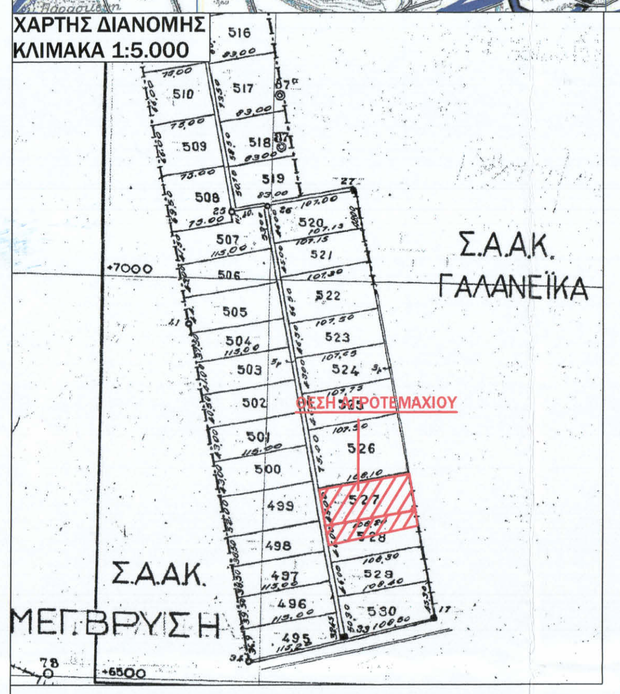

ΠΙΝΑΚΑΣ ΣΥΝΤΕΤΑΓΜΕΝΩΝ Ε			
α/α	Χ	Υ	Απόσταση (μ.)
Α	369848.777	4306738.144	Α-Β=45.26
Β	369840.794	4306782.697	Β-Γ=107.28
Γ	369946.396	4306801.619	Γ-Δ=45.27
Δ	369954.852	4306757.150	Δ-Α=107.76
Α	369848.777	4306738.144	
Εμβαδόν Ε:(Α,Β,Γ,Δ,Α) = 4.867,00τ.μ.			

ΠΙΝΑΚΑΣ ΣΥΝΤΕΤΑΓΜΕΝΩΝ Ε1			
α/α	Χ	Υ	Απόσταση (μ.)
Α	369848.777	4306738.144	Α-Δ=107.76
Δ	369954.852	4306757.150	Δ-Ε=21.04
Ε	369958.781	4306736.483	Ε-Ζ=108.06
Ζ	369853.204	4306713.439	Ζ-Α=25.10
Α	369848.777	4306738.144	
Εμβαδόν Ε1:(Α,Δ,Ε,Ζ,Α) = 2.488,50τ.μ.			

* Το αγροτεμάχιο Ε:(Α,Β,Γ,Δ,Α) αποτελεί το υπ' αριθμό 527 γεωτεμάχιο της συμπληρωματικής διανομής ΣΑΑΚ Ελληνορώσων έτους 1959,
* Το αγροτεμάχιο Ε1:(Α,Δ,Ε,Ζ,Α) εμβαδού 2.488,50τ.μ. αποτελεί τμήμα του υπ' αριθμό 528 (ποσοστό 50,00%),
* Τα όρια υλοποιήθηκαν σύμφωνα με το χάρτη της διανομής και τις υποδείξεις του ιδιοκτήτη,
* Η αποτύπωση έγινε με γεωδετικό σταθμό & δορυφορικό δέκτη GPS Trimble R6 GNSS (διπλής συχνότητας, RTK) με χρήση των υπηρεσιών HEPOS

- - - - - - όριο γεωτεμαχίου βάσει διανομής 1959

ΠΡΑΞΗ

Η έκταση **Ε**, με στοιχεία «Α,Β,Γ,Δ,Α» εμβαδού **4.867,00** τ.μ και η έκταση **Ε1**, με στοιχεία «Α,Δ,Ε,Ζ,Α» εμβαδού **2.488,50** τ.μ όπως αυτά αποτυπώνονται στο παρόν Τοπογραφικό Διάγραμμα, κλίμακας 1:200, που συντάχθηκε από τη μηχανικό Μαργαρίτα Δημοπούλου και διορθώθηκε-διορίθηκε από την Υπηρεσία μας είναι **μη δασικού χαρακτήρα εκτάσεις** κατά την έννοια των διατάξων της παραγράφου **6** του άρθρου 3 του Ν.998/79, όπως ισχύει, μη υπαγόμενες στις διατάξεις της δασικής Νομοθεσίας.

Λαμία 05 - 10- 2023
Η Δασολόγος
Αικατερίνη Κανίνα

ΘΕΩΡΕΙΤΑΙ
ΕΠΙ ΠΡΟΣΦΟΡΑΣ
Α.Π. 339081/ΕΠΙΠΕΔΟ ΔΜ
ΗΜΕΡΟΜΗΝΙΑ 09-10-2023
Ο Δασολόγος
ΔΗΜΟΤΟΕΝΗΣ ΒΑΣΙΛΕΙΟΥ
ΔΑΣΟΛΟΓΟΣ με Α' βαθμό

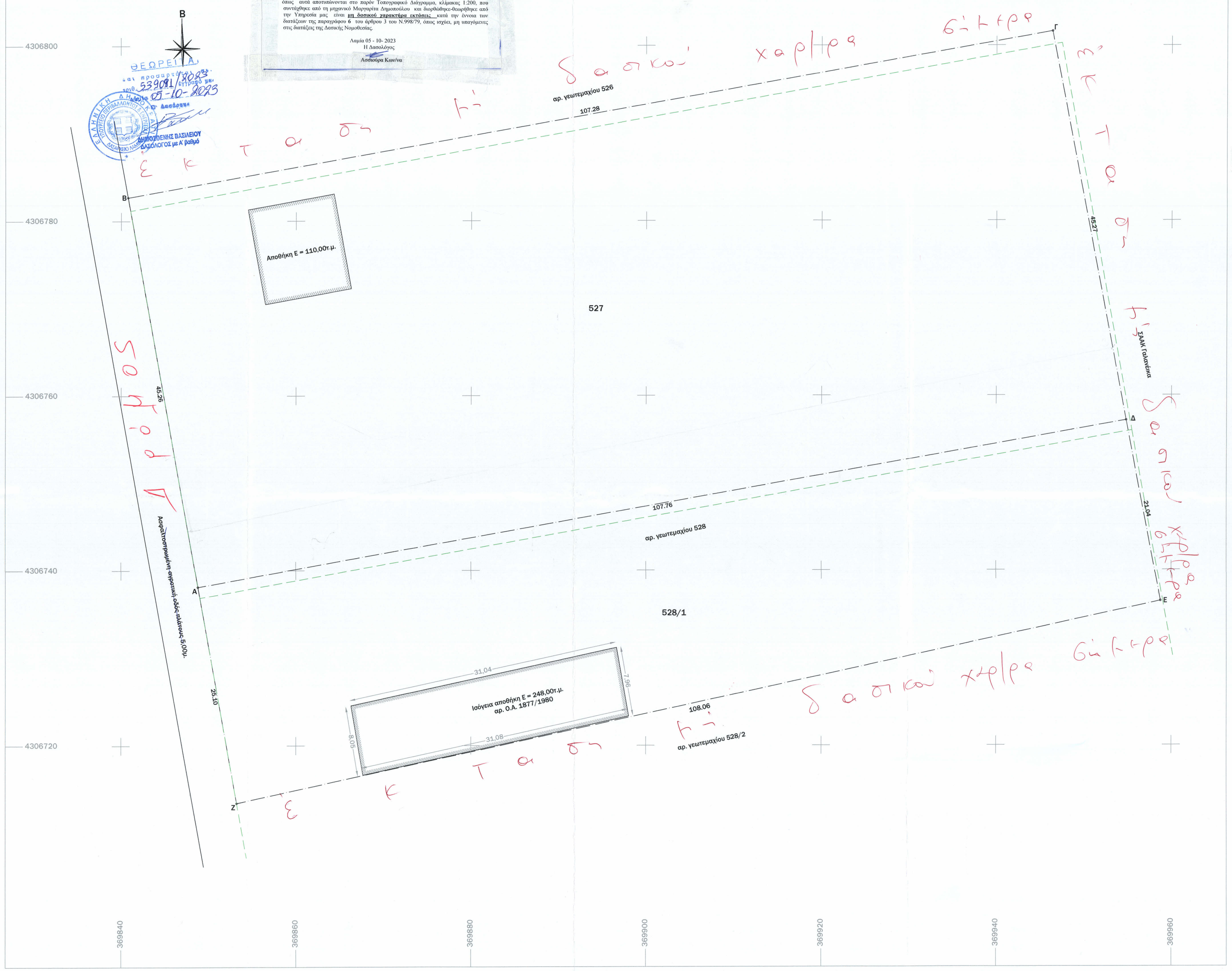

ΥΠΕΥΘΥΝΗ ΔΗΛΩΣΗ (άρθρο 8,Ν.1599/86)

Ο υπογράφων Μηχανικός, σύμφωνα με τα οριζόμενα στην παρ. 6 του άρθρου 20 του Ν.3889/2010 όπως αυτός τροποποιήθηκε από το Ν.4685/2020 και έχοντας υπόψη τη μερική κύρωση του δασικού χάρτη του συνόλου της Περιφερειακής Ενότητας Φθιώτιδας ΦΕΚ 785/Δ'/08-11-2022, δηλώνω υπεύθυνα ότι η έκταση Ε με στοιχεία Α-Β-Γ-Δ-Α και η έκταση Ε1 με στοιχεία Α-Δ-Ε-Ζ-Α δεν διέπονται από τις διατάξεις της δασικής νομοθεσίας (χαρακτηρισμός ΑΑ).

Ο Μηχανικός

ΔΗΜΟΠΟΥΛΟΥ ΜΑΡΓΑΡΙΤΑ
ΔΙΠΛ. ΠΟΛΙΤΙΚΟΣ ΜΗΧΑΝΙΚΟΣ Π.Π.
ΑΡ. ΜΗΤΡΩΟΥ ΤΕΕ: 127471
ΑΒΕΡΩΦ 51 ΛΑΜΙΑ ΤΗΛ.:2231033380
ΑΦΜ: 136866910 ΔΟΥ ΛΑΜΙΑΣ

ΤΕΧΝΙΚΟ ΓΡΑΦΕΙΟ

ΜΕΛΕΤΕΣ - ΚΑΤΑΣΚΕΥΕΣ - ΠΕΡΙΒΑΛΛΟΝΤΙΚΕΣ ΕΦΑΡΜΟΓΕΣ

ΠΑΝΑΓΙΩΤΟΠΟΥΛΟΣ Γ. ΤΡΙΑΝΤΑΦΥΛΛΟΣ
ΔΙΠΛ. ΜΗΧΑΝΙΚΟΣ ΠΕΡΙΒΑΛΛΟΝΤΟΣ Δ.Π.Θ.
ΚΙΝ. 6973984441

ΔΗΜΟΠΟΥΛΟΥ Π. ΜΑΡΓΑΡΙΤΑ
ΔΙΠΛ. ΠΟΛΙΤΙΚΟΣ ΜΗΧΑΝΙΚΟΣ Π.Π.
ΚΙΝ. 6985017744

ΑΒΕΡΩΦ 51 - ΛΑΜΙΑ

ΤΗΛ - ΦΑΞ: 2231033380 - Email: trpanagiotopoulos@yahoo.gr - rita_dim@hotmail.com

εργοδότης:	Ζιάκα Αμαλία του Γεωργίου
έργο:	Αποτύπωση αγροτεμαχίου
θέση έργου:	"Ρεβένια" ή "Μαυρομαντήλα" (διανομή ΣΑΑΚ Ελληνορώσων) περιφέρειας Μεγάλης Βρύσης Δ. Λαμιέων, Π.Ε. Φθιώτιδας
θέμα σχεδίου:	Τοπογραφικό Διάγραμμα
κλίμακα:	1 : 200 - 1 : 5.000 - 1 : 10.000
Εμβαδόν:	Ε: (Α,Β,Γ,Δ,Α) = 7.355,50τ.μ.
χρόνος μελέτης:	Σεπτέμβριος 2023
κωδικός σχεδίου:	Τ/ΚΜ/527-528
σφραγίδα- υπογραφή	
θεωρήσεις	

ΔΗΜΟΠΟΥΛΟΥ ΜΑΡΓΑΡΙΤΑ
ΔΙΠΛ. ΠΟΛΙΤΙΚΟΣ ΜΗΧΑΝΙΚΟΣ Π.Π.
ΑΡ. ΜΗΤΡΩΟΥ ΤΕΕ: 127471
ΑΒΕΡΩΦ 51 ΛΑΜΙΑ ΤΗΛ.:2231033380
ΑΦΜ: 136866910 ΔΟΥ ΛΑΜΙΑΣ