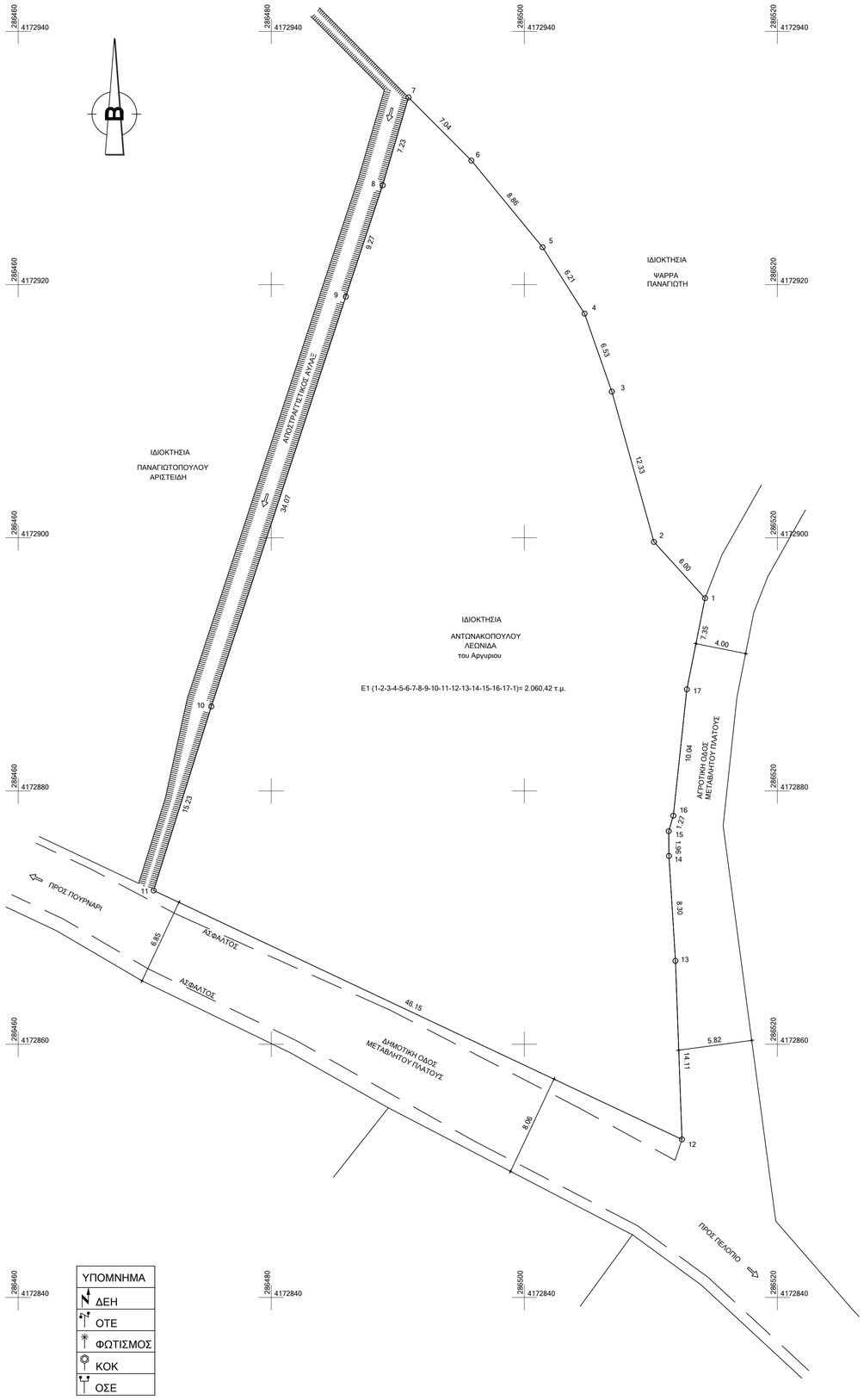

ΑΠΟΣΠΑΣΜΑ ΑΝΑΡΤΗΣΗΣ ΧΑΡΤΗ ΚΤΗΜΑΤΟΛΟΓΙΟΥ

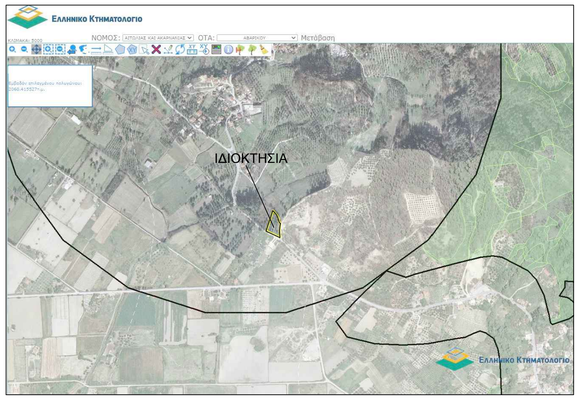

ΕΜΒΑΔΟΝ ΓΗΠΕΔΟΥ:
E1=(1-2-3-4-5-6-7-8-9-10-11-12-13-14-15-16-17-1) = 2.060,42τμ

Γήπεδο ιδιοκτησίας ΑΝΤΩΝΑΚΟΠΟΥΛΟΥ ΛΕΩΝΙΔΑ, που βρίσκεται εντός της ακτίνας των 800μ. του στάσιμου οικισμού Πουρναρίου, αλλα εκτός του συνεκτικού ιστού του οικισμού, στη θέση "ΚΟΤΣΥΦΙΑ", εκτός Γ.Π.Σ., εκτός αναδασμού, εκτός ζώνης οικιστικού ελέγχου και εκτός οριοθετημένων περιοχών του δικτύου Natura 2000, της τοπικής κοινότητας Πουρναρίου, της δημοτικής ενότητας Αρχαίας Ολυμπίας, του δήμου Αρχαίας Ολυμπίας, της περιφερειακής ενότητας Ηλείας.

ΠΑΡΑΤΗΡΗΣΕΙΣ:

1. Το διάγραμμα είναι ενταγμένο στο κρατικό σύστημα συντεταγμένων ΕΓΣΑ '87.
2. Οι διαστάσεις και το εμβαδόν υπολογίστηκαν αναλυτικά από τις συντ/νες των κορυφών.
3. Η ευθύνη υπόδειξης των ορίων της ιδιοκτησίας που απεικονίζεται στο παρόν Τοπογραφικό Διάγραμμα ανήκει στον φερόμενο ως ιδιοκτήτη, σύμφωνα με την παρ. 5 άρθρο 2 του Ν. 3212/2003 (ΦΕΚ308/Α/31-12-2003).
4. Η μεθοδολογία εξάρτησης από το ΕΓΣΑ '87, έγινε με το Hi-Target V200 και με το Ελληνικό Σύστημα Εντοπισμού METRICA.
5. Η εμβαδομέτρηση έγινε με τη χρήση Η/Υ και με τη βοήθεια των ορθογωνικών συντεταγμένων των κορυφών του πολυπλεύρου.

ΠΙΝΑΚΑΣ ΣΥΝΤΕΤΑΓΜΕΝΩΝ ΚΟΡΥΦΩΝ ΙΔΙΟΚΤΗΣΙΑΣ (ΕΓΣΑ '87)

ΣΗΜΕΙΟ	X	Y	ΜΗΚΟΣ
1	286514.282	4172895.235	
2	286510.245	4172899.676	6.00
3	286506.914	4172911.548	12.33
4	286504.760	4172917.711	6.53
5	286501.439	4172922.956	6.21
6	286495.815	4172929.798	8.86
7	286490.851	4172934.788	7.04
8	286488.810	4172927.850	7.23
9	286485.895	4172919.049	9.27
10	286475.266	4172886.678	34.07
11	286470.708	4172872.146	15.23
12	286512.461	4172852.483	46.15
13	286511.942	4172866.584	14.11
14	286511.432	4172874.872	8.30
15	286511.412	4172876.834	1.96
16	286511.775	4172878.051	1.27
17	286512.846	4172888.032	10.04
1	286514.282	4172895.235	7.35

E=1/2 Σ(Xι+Xι+1)(Ψι-Ψι+1)
E= 2060.42 τ.μ.

ΚΤΙΣΜΑΤΑ ΕΝΤΟΣ ΤΟΥ ΓΗΠΕΔΟΥ
Δεν υπάρχουν κτίσματα εντός του αγροτεμαχίου.

ΔΗΛΩΣΗ ΙΔΙΟΚΤΗΤΗ (Ν. 4030/2011)

Ο κάτωθι υπογεγραμμένος ΑΝΤΩΝΑΚΟΠΟΥΛΟΣ ΛΕΩΝΙΔΑΣ δηλώνω ότι τα αρχικά και υλοποιημένα όρια του γηπέδου με στοιχεία (1-2-3-4-5-6-7-8-9-10-11-12-13--14-15-16-17-1) και με εμβαδόν 2.060,42τμ, που βρίσκεται εντός της ακτίνας των 800μ. του στάσιμου οικισμού Πουρναρίου, αλλα εκτός του συνεκτικού ιστού του οικισμού, στη θέση "ΚΟΤΣΥΦΙΑ" της τοπικής κοινότητας Πουρναρίου, της δημοτικής ενότητας Αρχαίας Ολυμπίας, του Δήμου Αρχαίας Ολυμπίας, της περιφερειακής ενότητας Ηλείας, υπεδείχθησαν από εμένα.

Ο ΔΗΛΩΝ

ΑΠΟΣΠΑΣΜΑ ΧΑΡΤΗ ΓΥΣ - ΚΛ. 1/5000

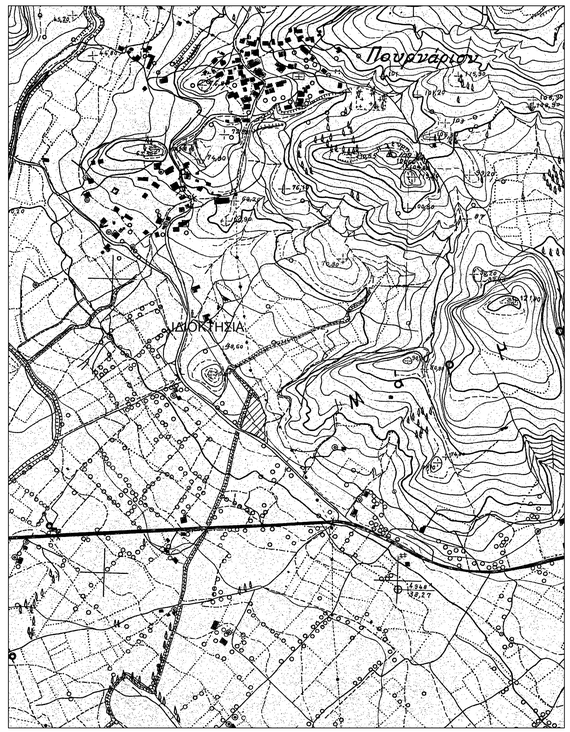

ΔΑΣΑΡΧΗΣ ΠΥΡΓΟΥ
PANAGIOTIS LATTAS
01/11/2023 10:42

ΤΕΧΝΙΚΟ ΓΡΑΦΕΙΟ
Ν. ΒΕΡΓΗΣ - Α. ΜΑΡΟΥΔΑΣ - Ε. ΜΑΝΤΑΣ
Μανωλοπούλου 46
(έναντι Νομαρχίας) Πύργος
τηλ.: 26210 29818

εργοδότης	: ΑΝΤΩΝΑΚΟΠΟΥΛΟΣ ΛΕΩΝΙΔΑΣ		
έργο	: ΑΠΟΤΥΠΩΣΗ ΙΔΙΟΚΤΗΣΙΑΣ		
θέση	: ΕΝΤΟΣ ΤΗΣ ΑΚΤΙΝΑΣ 800μ. ΤΟΥ ΟΙΚΙΣΜΟΥ- ΕΚΤΟΣ ΣΥΝΕΚΤΙΚΟΥ ΙΣΤΟΥ ΘΕΣΗ "ΚΟΤΣΥΦΙΑ" - Τ.Κ. ΠΟΥΡΝΑΡΙΟΥ - Δ.Ε. ΑΡΧΑΙΑΣ ΟΛΥΜΠΙΑΣ ΔΗΜΟΣ ΑΡΧΑΙΑΣ ΟΛΥΜΠΙΑΣ - Π.Ε. ΗΛΕΙΑΣ		
μελετητές	: Ν. ΒΕΡΓΗΣ (πολιτικός μηχανικός) Α. ΜΑΡΟΥΔΑΣ (πολιτικός μηχανικός) Ε. ΜΑΝΤΑΣ (πολιτικός μηχανικός Τ.Ε.)		
θέμα σχεδίου	: ΤΟΠΟΓΡΑΦΙΚΟ ΔΙΑΓΡΑΜΜΑ		
κλίμακα	: 1/200	αριθμός σχεδίου	: Τ1
Α.Φ.	:	χρόνος μελέτης	: ΙΟΥΝΙΟΣ 2023
σφραγίδα - υπογραφή Υπηρεσίας		σφραγίδα - υπογραφή Μελετητή	