



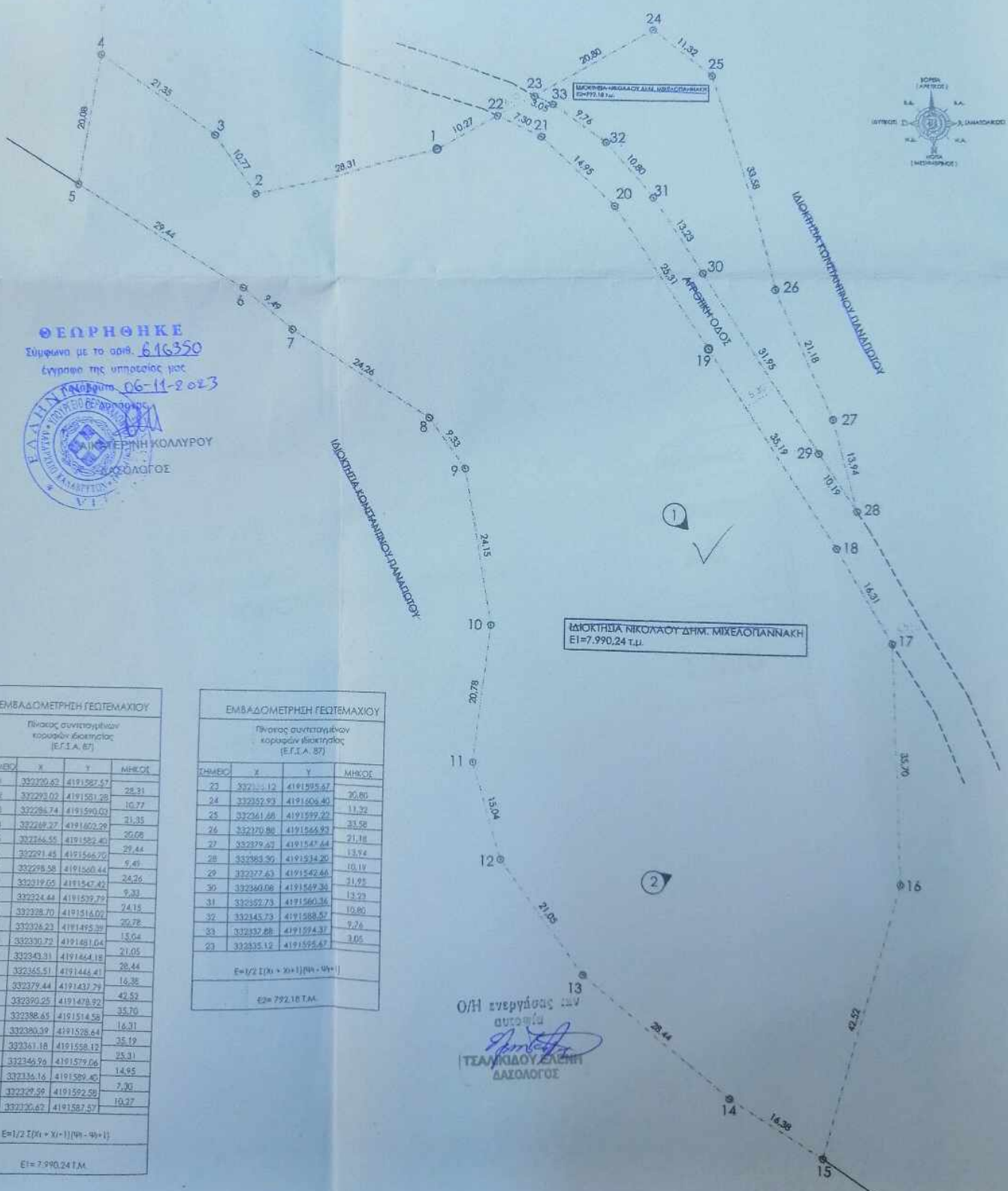


ΥΠΟΜΝΗΜΑ ΤΟΠΟΓΡΑΦΙΚΟΥ

-  ΘΕΣΗ ΛΗΨΗΣ ΦΩΤΟΓΡΑΦΙΑΣ
-  ΟΡΙΑ ΙΔΙΟΚΤΗΣΙΑΣ
-  ΟΡΙΑ ΟΜΟΡΩΝ ΙΔΙΟΚΤΗΣΕΩΝ
-  ΚΗΝΟΣ ΑΓΡΟΤΙΚΗΣ ΟΔΟΥ

ΦΩΤΟΓΡΑΦΙΑ ΑΠΟ ΘΕΣΗ ΛΗΨΗΣ 2



ΘΕΩΡΗΘΗΚΕ
 Σύμφωνα με το αριθ. 616350
 έγγραφο της υπηρεσίας μας
 αριθμ. 06-11-2023



ΕΜΒΑΔΟΜΕΤΡΙΚΗ ΓΕΩΤΕΜΑΧΙΟΥ

Πίνακας συντεταγμένων κορυφών διατεταγμένος (Ε.Γ.Α. 87)

ΑΝΩΜΕΤΡΟ	X	Y	ΜΗΚΟΣ
1	33220.67	4191587.67	28,31
2	332293.02	4191591.28	10,77
3	332286.74	4191590.03	21,35
4	332289.27	4191602.29	30,08
5	332266.55	4191592.40	29,44
6	332291.45	4191566.70	9,40
7	332298.58	4191560.44	26,26
8	332319.05	4191547.42	9,33
9	332324.44	4191537.72	24,18
10	332328.70	4191516.07	20,78
11	332326.23	4191495.29	15,04
12	332330.72	4191481.04	21,05
13	332343.31	4191464.18	28,44
14	332365.51	4191444.41	16,38
15	332379.44	4191431.79	42,53
16	332390.25	4191418.92	35,70
17	332388.65	4191514.55	16,31
18	332380.39	4191528.44	25,19
19	332341.18	4191558.12	25,31
20	332346.96	4191579.66	14,95
21	332334.16	4191589.40	7,30
22	332329.59	4191592.59	10,27
23	332335.67	4191587.67	

$E=1/2 [(X_1 + X_n) + (Y_n - Y_1)]$

EI=7.990,24 Τ.μ.

ΕΜΒΑΔΟΜΕΤΡΙΚΗ ΓΕΩΤΕΜΑΧΙΟΥ

Πίνακας συντεταγμένων κορυφών διατεταγμένος (Ε.Γ.Α. 87)

ΑΝΩΜΕΤΡΟ	X	Y	ΜΗΚΟΣ
23	332335.12	4191595.67	20,80
24	332352.93	4191604.40	11,52
25	332361.68	4191599.22	33,58
26	332370.80	4191566.93	21,78
27	332379.67	4191547.64	13,74
28	332383.30	4191514.20	10,19
29	332377.63	4191542.66	21,95
30	332360.08	4191569.34	13,73
31	332352.73	4191560.36	10,80
32	332345.75	4191588.57	9,76
33	332337.88	4191594.37	3,05
23	332335.12	4191595.67	

$E=1/2 [(X_1 + X_n) + (Y_n - Y_1)]$

E=792,16 Τ.μ.

Ο/Η υπεύθυνος των εργασιών
 [Signature]
 ΓΙΑΜΚΙΔΟΥ ΕΛΣΗ
 ΔΑΣΟΛΟΓΟΣ