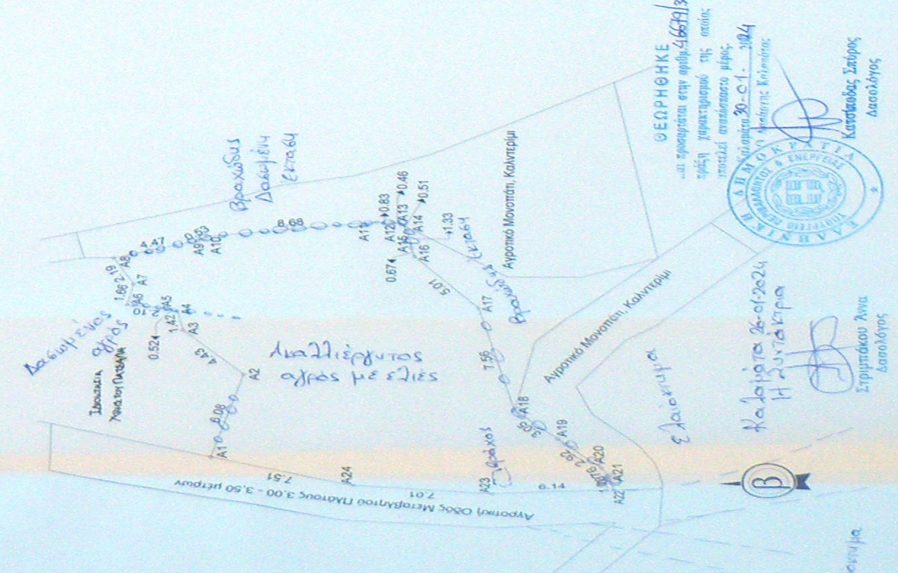


ΠΙΝΑΚΑΣ ΣΥΝΤΕΛΕΣΜΕΝΩΝ

Α/Α	Χ	Υ	Απόσταση (μ.)
A1	348306.51	4074537.31	A1-A2=68.08
A2	348315.37	4074535.69	A2-A3=44.43
A3	348318.51	4074538.82	A3-A4=1.42
A4	348319.90	4074539.11	A4-A5=0.52
A5	348320.12	4074539.58	A5-A6=2.10
A6	348320.40	4074541.05	A6-A7=1.66
A7	348322.03	4074541.33	A7-A8=2.19
A8	348323.88	4074538.05	A8-A9=0.53
A9	348325.56	4074537.81	A9-A10=0.53
A10	348326.58	4074528.59	A10-A11=8.88
A11	348326.55	4074528.16	A11-A12=0.83
A12	348326.42	4074527.72	A12-A13=0.46
A13	348326.01	4074527.42	A13-A14=0.51
A14	348326.01	4074527.42	A14-A15=1.33
A15	348324.70	4074527.21	A15-A16=0.67
A16	348324.05	4074523.76	A16-A17=5.01
A17	348320.25	4074523.76	A17-A18=1.56
A18	348312.92	4074521.92	A18-A19=3.05
A19	348308.16	4074519.70	A19-A20=2.62
A20	348306.51	4074517.59	A20-A21=0.76
A21	348308.16	4074517.20	A21-A22=1.03
A22	348307.16	4074516.97	A22-A23=0.14
A23	348306.77	4074523.10	A23-A24=6.14
A24	348307.52	4074530.07	A24-A25=7.01
A25	348309.51	4074537.31	A25-A26=7.51

Εμβαδών (Α1-Α2,Α3,...,Α23,Α24,Α11)=287.52 τ.μ.

Πρόεδρος Δ.Ο.Σ.Α.Α. κ.τ.τ.
 Πρόεδρος Δ.Ο.Σ.Α.Α. κ.τ.τ.
 Πρόεδρος Δ.Ο.Σ.Α.Α. κ.τ.τ.
 Πρόεδρος Δ.Ο.Σ.Α.Α. κ.τ.τ.
 Αρμόδιος για την περίπτωση φ=0°, Λ=24°
 Εμβαδόν (S)=30000 μ.τ.



ΥΠΟΜΝΗΜΑ


1) Το Διόρισμα είναι ενταγμένο στο κοινό σύστημα συντεταγμένων Ε.Γ.Σ.Α. 87.
 2) Ο Διαστάσεις και τα εμβαδά υπολογίστηκαν απόλυτα με τις συντηρημένες κορυφές.
 3) Οι συντεταγμένες των κορυφών του γηπέδου που αναφέρονται στο Τοπογραφικό Διόρισμα είναι στο Ελληνικό Γενικό Σύστημα Αναφοράς 1987 (Ε.Γ.Σ.Α. 87).
 Η έκταση από το Ε.Γ.Σ.Α. 87 πραγματοποιήθηκε με παρατηρήσεις που διέγερσαν την κορυφαία χρήση του σταθμού RTK/Real 0017 του διαδικαίου δικτύου SmartNet της εταιρίας Μετρίνα Α.Ε. με συντεταγμένες (X,Y,Z)=(431873.138,4099893.553,34.895).
 4) Το όριο πτέρυγας σύμφωνο με τις υποδείξεις του Διοικητή.

ΟΡΟΙ ΔΟΜΗΣΗΣ

ΔΟΜΗΜΕΝΟΣ ΖΩΝΗΣ 800 μ. ΣΤΑΣΙΜΟΝ ΟΙΚΙΣΜΩΝ
 Π.Δ. της 6-12-23-12-1982 ΦΕΚ 888 Δ.
 αρχιτεκτονικό-οικοδομολογικό όριο και οικοδομήσιμη επιφάνεια τα γηπέδα με όπτες διαστάσεις και εμβαδόν είναι κατά την 15-6-1982.
 επιρ. κάλυψη = 65%
 μέγιστη επιρ. δόμηση = 200,00 μ.
 μήκους επιρ. όψος = 7,50μ+1,50μ στην
 ελάχιστη απόσταση από τα όρια = 2,50μ

ΔΙΟΡΙΣΜΟΣ ΚΥΡΩΜΕΝΟΥ ΔΙΑΚΩΤΟΥ ΜΕΡΤΗ ΦΕΚ 711/04/08-11-2022

Ο κ.τ.τ.τ. υποσημασμένος διακώτης του διαπιστευμένου εργασιακού γλωσσικού ενδεδειγμένου για την σφίδα των δημόσιων αυτών ορίων καθώς και για την ύπαρξη και την από το δικαιώματός μου να ληφθούν την έκδοση οικοδομικής αδείας



ΔΙΟΡΙΣΜΟΣ ΤΟΥ Ν. 6517/77 κ. 1337/83

Ο οικοδόμος μηχανικός δηλώνει ότι το παρατηρητικό εργασιακό γλωσσικό
 -είναι όριο και οικοδομολογικό σύμφωνο με τις αρχαιολογικές παρατηρήσεις
 -βρισκείται σε εντός ορίων και εντός ορίου από 1923 παραρτή ΚΟΤΡΩΝΟΥ ΟΛΙΑ
 σε εντός όριου όριου, στην παραρτή της Περιφέρειας Κολοκωτώνης
 της Περιφέρειας Κολοκωτώνης Κολοκωτώνης, του Δήμου Δομοκού Δήμος της Δομοκού
 Ενότητας Κολοκωτώνης Κολοκωτώνης, που δήμο Δομοκού Δήμος της Δομοκού
 Βρισκείται εντός ενταγμένου Γενικού Συστήματος Αναφοράς 1987 (Ε.Γ.Σ.Α. 87).
 Βρισκείται εντός παραρτή ΝΑΤΥΡΑ ΟΛΙΑ σε απόσταση 1,44μ. από τη θάλασσα.
 -Δεν εμπόδιζε εμπόδιζε σε παραρτή 1337/83 & 4315/2014
 -το γλωσσικό εμπόδιζε σε παραρτή 1337/83 & 4315/2014 (σύμφωνα με το άρθρο 1337/83 και 4315/2014)
 -Εντός του οικοδομικού όριου δέχονται εντός γηπέδου ύψους ύψους ύψους της Δ.Ε.Η.,
 οπότε φασακού αρίθμ. από τις παρατηρήσεις του 1923 ή μ.τ. και
 -εντός του οικοδομικού όριου και κατά μήκος του προαύσιου του οικοδομικού όριου
 προαύσιου του οικοδομικού όριου και κατά μήκος του προαύσιου του οικοδομικού όριου

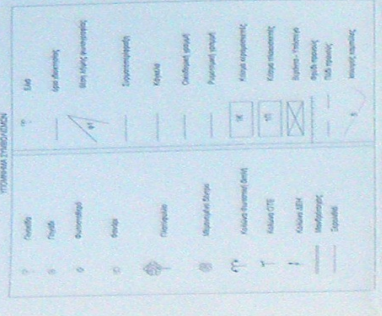

Ο γηπέδου
 Ο γηπέδου
 Ο γηπέδου

ΧΡΗΣΤΙΝΑ ΚΟΛΟΚΩΤΩΝΗ
 ΑΡΧΙΤΕΚΤΩΝ ΜΗΧΑΝΙΚΟΣ ΕΜΠ
 ΜΕΛΟΣ ΤΗΣ ΑΡΧΑΙΟΛΟΓΙΚΗΣ ΕΠΙΤΡΟΠΗΣ
 ΕΡΩΤ. ΑΡΧ. ΔΙΑΚΩΤΗΣ 24222 ΣΥΝΤΗΡΗΣΗ ΜΑΝΗΣ
 Π.Δ. 12/21/04 κ.τ.τ. 1337/83 & 4315/2014
 Α.Φ.Μ. 1407231110.0.Υ. ΚΑΛΑΜΑΤΑΣ

ΔΙΟΡΙΣΜΟΣ ΜΗΧΑΝΙΚΟΥ

Ο ΣΥΝΤΗΡΗΣ ΤΟ ΤΟΠΟΓΡΑΦΙΚΟ ΑΥΤΟ ΜΗΧΑΝΙΚΟΣ ΜΗΧΑΝΙΚΟΣ
 ΟΤΙ ΤΟ ΕΙΚΟΝΟΜΟ ΓΕΣΤΩΜΑ ΣΥΜΦΩΝΑ ΜΕ ΤΟΥΣ ΔΙΑΚΩΤΟΥΣ ΧΑΡΤΕΣ
 ΤΗΣ ΠΕΡΙΟΧΗΣ ΒΡΙΣΚΕΤΑΙ ΕΚΤΟΣ ΟΡΙΩΝ ΠΡΟ 1923 ΠΑΡΑΡΤΗ ΚΟΤΡΩΝΟΥ ΟΛΙΑ
 ΣΤΗΝ ΟΙΚΙΣΤΙΚΗ ΠΥΚΝΩΣΗ ΤΟΥ ΟΙΚΙΣΜΟΥ ΚΟΤΡΩΝΗ ΚΑΙ ΕΜΠΗΔΥΣΤΟ ΑΡΘΡΟ 14 ΠΑΡ. 5 Ν. 998/1979 ΟΠΩΣ ΑΝΤΙΚΑΤΑΣΤΑΘΗΚΕ ΚΑΙ ΣΥΣΤΕΙ ΑΠΟ ΤΟ ΑΥΤ. 34 ΤΟΥ Υ.Σ. 92/91

ΧΡΗΣΤΙΝΑ ΚΟΛΟΚΩΤΩΝΗ
 ΑΡΧΙΤΕΚΤΩΝ ΜΗΧΑΝΙΚΟΣ ΕΜΠ
 ΜΕΛΟΣ ΤΗΣ ΑΡΧΑΙΟΛΟΓΙΚΗΣ ΕΠΙΤΡΟΠΗΣ
 ΕΡΩΤ. ΑΡΧ. ΔΙΑΚΩΤΗΣ 24222 ΣΥΝΤΗΡΗΣΗ ΜΑΝΗΣ
 Π.Δ. 12/21/04 κ.τ.τ. 1337/83 & 4315/2014
 Α.Φ.Μ. 1407231110.0.Υ. ΚΑΛΑΜΑΤΑΣ



eco-archdesign.com
ΧΡΗΣΤΙΝΑ ΚΟΛΟΚΩΤΩΝΗ
 ΑΡΧΙΤΕΚΤΩΝ ΜΗΧΑΝΙΚΟΣ ΕΜΠ
 Κοσμάκη, Δομοκού, Μάνης
 Τηλ: 2721073142, κ.τ.τ. 1337/83 & 4315/2014 email: christinakoKolotroni@gmail.com

ΤΟΠΟΓΡΑΦΙΚΟ ΔΙΑΓΡΑΜΜΑ

ΕΡΓΟΔΟΤΗΣ
 ΙΩΑΝΝΗΣ ΔΗΜΗΤΡΙΟΥ ΤΟΥ ΑΡΧΑΙΟΛΟΓΟΥ

Περίοχη: ΠΕΛΟΠΟΝΝΗΣΟΥ
 Περιφερειακή Ενότητα: ΜΕΣΣΗΝΙΑΣ
 Δήμος: ΣΥΝΤΗΡΗΣΗ ΜΑΝΗΣ
 Διρ. Ενότητας: ΝΕΥΚΤΡΟΥ
 Τοπ. Κοινότητα: ΠΛΑΤΗΣΗΣ
 Θύση: ΠΡΟΣΤΑΣΙΑΣ ΕΚΤΟΣ ΟΡΙΩΝ ΠΡΟ 1923 ΟΙΚΙΣΜΟΥ ΚΟΤΡΩΝΟΥ
 ΕΝΤΟΣ ΑΚΤΙΝΑΣ 800 Μ.

ΧΡΗΣΤΙΝΑ ΚΟΛΟΚΩΤΩΝΗ
 ΑΡΧΙΤΕΚΤΩΝ ΜΗΧΑΝΙΚΟΣ ΕΜΠ
 ΜΕΛΟΣ ΤΗΣ ΑΡΧΑΙΟΛΟΓΙΚΗΣ ΕΠΙΤΡΟΠΗΣ
 ΕΡΩΤ. ΑΡΧ. ΔΙΑΚΩΤΗΣ 24222 ΣΥΝΤΗΡΗΣΗ ΜΑΝΗΣ
 Π.Δ. 12/21/04 κ.τ.τ. 1337/83 & 4315/2014
 Α.Φ.Μ. 1407231110.0.Υ. ΚΑΛΑΜΑΤΑΣ

ΧΡΗΣΤΙΝΑ ΚΟΛΟΚΩΤΩΝΗ
 ΑΡΧΙΤΕΚΤΩΝ ΜΗΧΑΝΙΚΟΣ ΕΜΠ
 ΜΕΛΟΣ ΤΗΣ ΑΡΧΑΙΟΛΟΓΙΚΗΣ ΕΠΙΤΡΟΠΗΣ
 ΕΡΩΤ. ΑΡΧ. ΔΙΑΚΩΤΗΣ 24222 ΣΥΝΤΗΡΗΣΗ ΜΑΝΗΣ
 Π.Δ. 12/21/04 κ.τ.τ. 1337/83 & 4315/2014
 Α.Φ.Μ. 1407231110.0.Υ. ΚΑΛΑΜΑΤΑΣ

ΗΜΕΡΟΜΗΝΙΑ
 ΔΕΚΕΜΒΡΙΟΣ 2022

ΚΑΛΑΜΑΚΑ 1: 200

ΣΥΝΤΑΞΗ