


ΑΕΡΟΦΩΤΟΓΡΑΦΙΑ



ΦΩΤΟΓΡΑΦΙΕΣ ΑΓΡΟΤΕΜΑΧΙΟΥ

ΘΕΣΗ ΑΝΨΗΣ 1



ΥΠΟΜΟΝΗ

- ΥΠΟΜΟΝΗ ΚΤΙΡΙΟΥ
- ΘΕΣΗ ΑΝΨΗΣ ΦΩΤΟΓΡΑΦΙΑΣ
- ΟΡΙΑ ΙΔΙΟΚΤΗΣΙΑΣ
- ΛΕΩΣΙΑΣ ΔΡΟΜΟΥ
- ΠΕΡΙΦΟΡΑΗ
- ΤΟΙΧΟΣ
- ΚΑΤΗΛΩΣ

ΕΜΒΑΔΟΜΕΤΡΗΣΗ ΓΗΠΕΔΟΥ

Με τα δεδομένα των ορθογωνίων εντεταγμένων των κορυφών του

ΣΗΜΕΙΟ	X	Y	ΜΗΚΟΣ
A	290154.01	4168675.37	15.00
B	290140.00	4168678.23	20.00
Γ	290143.01	4168699.00	15.00
Δ	290157.92	4168695.65	20.00
Α	290154.01	4168675.37	

$E = 1/2 \sum (X_i + X_{i+1}) \cdot (Y_{i+1} - Y_i)$   
 $E = 300,00 \mu^2$

ΥΠΟΜΟΝΗ

**Α. ΣΤΟΙΧΕΙΑ ΑΓΡΟΤΕΜΑΧΙΟΥ**  
 Αεροφωτογράφιση Αναστάσιου Γρίβα το οποίο βρίσκεται στην θέση "Καμινία" αγροτικής περιοχής Αρχαίας Ολυμπίας κατά σχεδίων Υπόγειας Ολυμπίας, κατά τις οποίες σχεδίασε Υπόγειας Ολυμπίας, κατά θέση αριθμός 580,96μ, και κατά θέση Α αναλύσει προσαρμογής του αρχαιολογικού χώρου της Αρχαίας Ολυμπίας, εφάρμοξε από τα σημεία (Α-Β-Γ-Δ-Α) και έχει επιφάνεια Ε=300,00μ<sup>2</sup>.

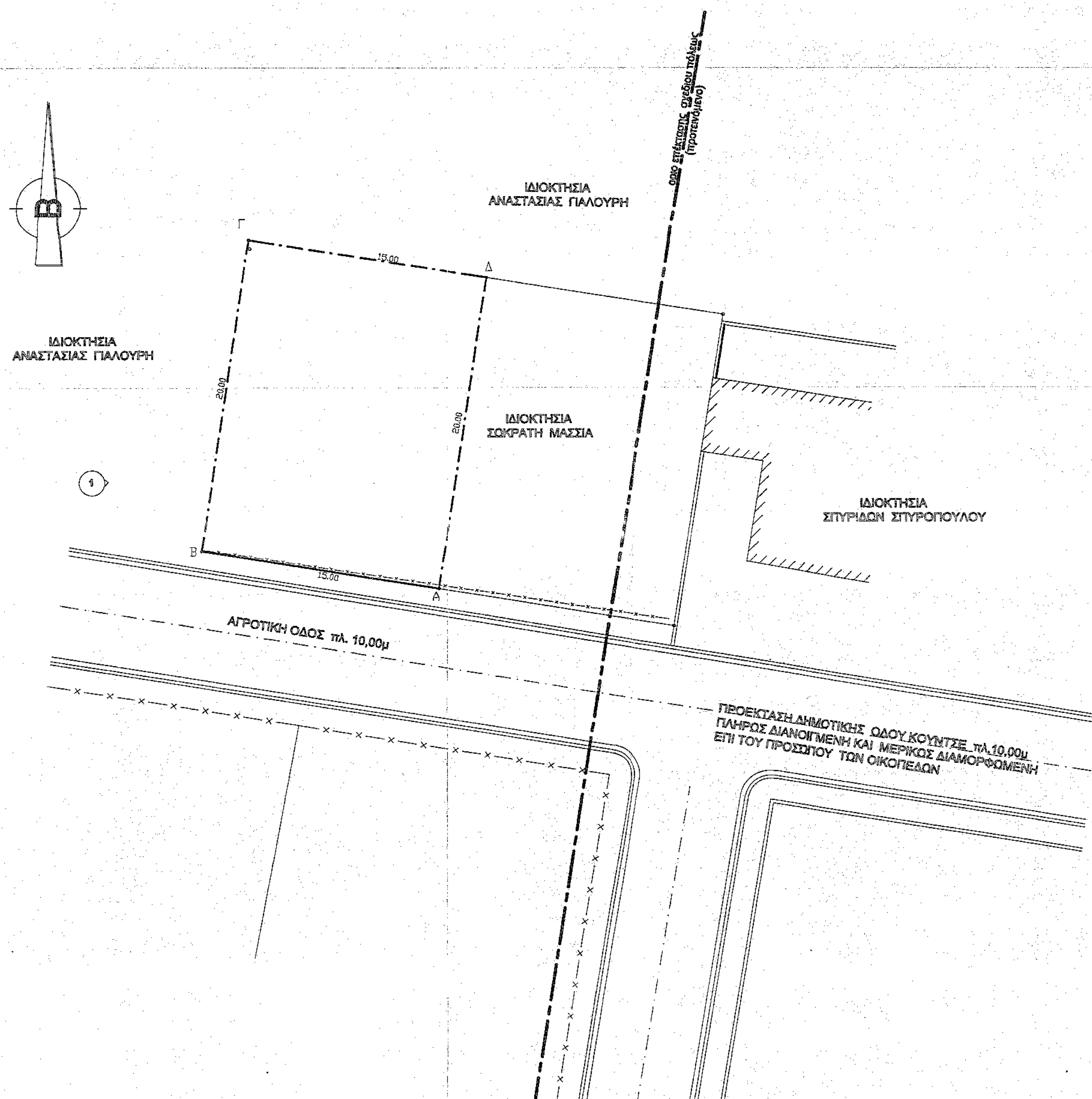
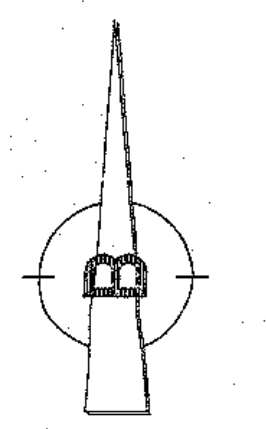
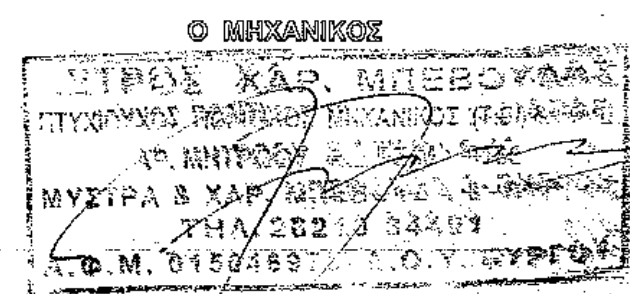
**Β. ΔΙΑΣΤΑΣΗ ΙΔΙΟΚΤΗΣΙΑΣ**  
 Τα όρια της ιδιοκτησίας με στοιχεία (Α-Β-Γ-Δ-Α) που υπήρξαν στο μηχανικό για την σύνταξη του παρόντος τοπογραφικού διαγράμματος είναι ορθά.

Ο Μηχανικός

**Γ. ΟΡΟΙ ΔΟΜΗΣΗΣ**  
 ΕΚΤΟΣ ΣΧΕΔΙΟΥ

**Δ. ΤΙΤΛΟΣ ΙΔΙΟΚΤΗΣΙΑΣ**  
 Αριθμός Συμβασιών: 35028/17-05-1989  
 Συμβασιολογός: Πύργου: Διονύσιος Παν. Δασής

**Ε. ΔΙΑΣΤΑΣΗ ΜΗΧΑΝΙΚΟΥ 09177 & 1337/83**  
 Η ιδιοκτησία είναι μη φέρουσα και μη αναδιαμορφώσιμη σύμφωνα με τις ισχύουσες τεχνολογικές διατάξεις.  
 Στο συγκεκριμένο δεν εδράζονται ραβδοί υψόμετρου της Δ.Ε.Μ.  
 Στο συγκεκριμένο δεν υπάρχουν αναρίθμητες κατασκευές.



ΕΡΓΟΔΟΤΗΣ	ΑΝΑΣΤΑΣΙΟΣ ΓΡΙΒΑΣ
ΕΡΓΟ	ΑΠΟΤΥΠΩΣΗ ΟΙΚΟΠΕΔΟΥ 8219 h2016 919h2016
ΘΕΣΗ	"ΚΑΜΙΝΙΑ" ΑΓΡΟΤΙΚΗΣ ΠΕΡΙΟΧΗΣ ΑΡΧΑΙΑΣ ΟΛΥΜΠΙΑΣ ΔΗΜΟΥ ΑΡΧΑΙΑΣ ΟΛΥΜΠΙΑΣ
ΜΕΛΕΤΗΤΗΣ	ΠΕΤΡΟΣ ΧΑΡ. ΜΠΕΒΟΥΔΑΣ ΠΟΛΙΤΙΚΟΣ ΜΗΧΑΝΙΚΟΣ Τ.Ε.
Θ.Ε.Μ.Δ.	ΑΡ. ΣΧΕΔΙΟΥ
ΤΟΠΟΓΡΑΦΙΚΟ ΔΙΑΓΡΑΜΜΑ	
ΚΑΙΜΑΚΑ	1:200
ΧΡΟΝΟΣ ΜΕΛΕΤΗΣ	ΜΑΡΤΙΟΣ 2016
ΥΠΟΓΡΑΦΗ	ΣΦΡΑΓΙΔΑ