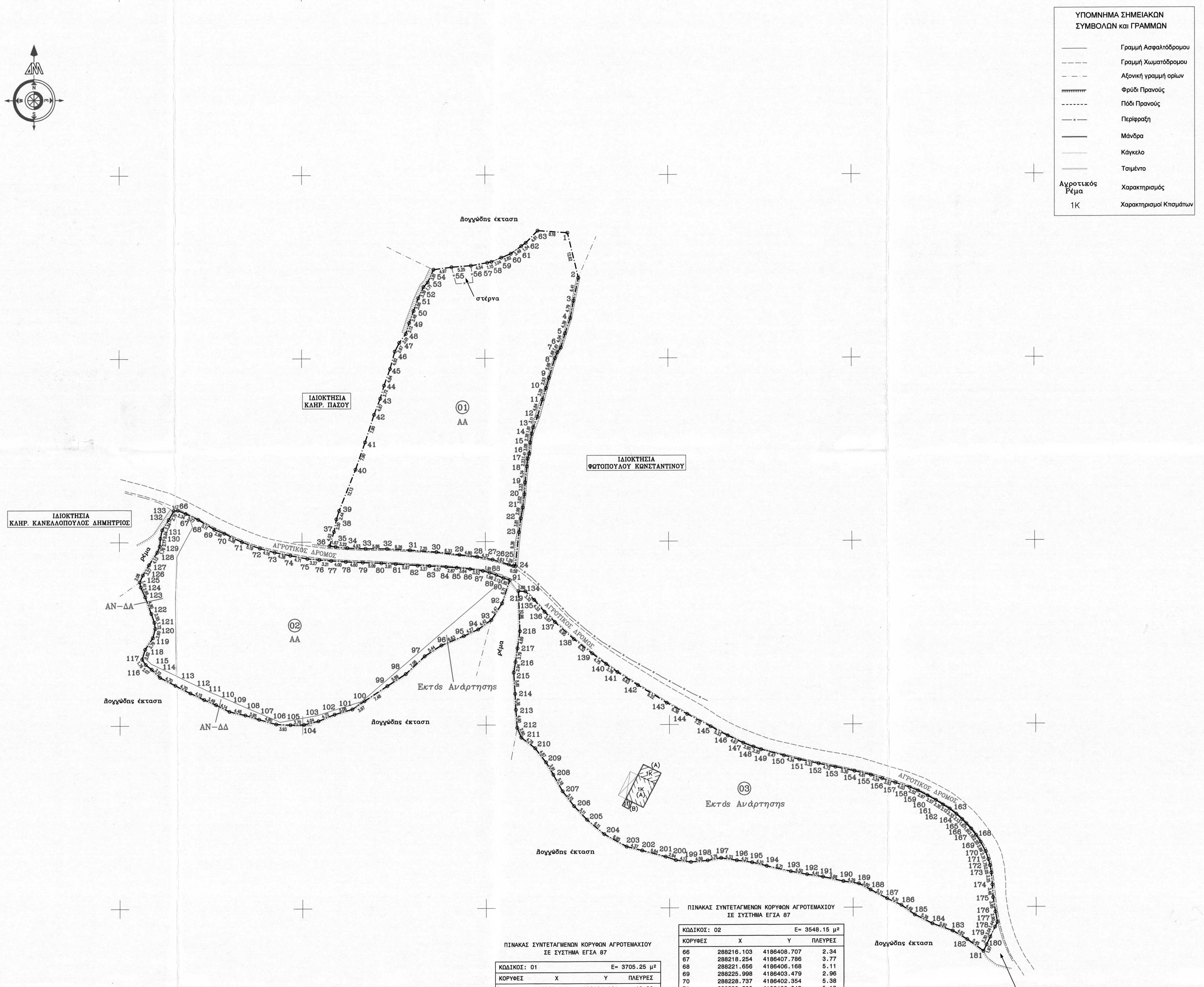

ΠΙΝΑΚΑΣ ΣΥΝΤΕΤΑΓΜΕΝΩΝ ΚΟΡΥΦΩΝ ΑΓΡΟΤΕΜΑΧΙΟΥ ΣΕ ΣΥΣΤΗΜΑ ΕΓΣΑ 87

ΚΩΔΙΚΟΣ: 01 — E= 3705.25 μ²

ΚΟΡΥΦΕΣ	X	Y	ΠΛΕΥΡΕΣ
1	288322.609	4186484.181	12.62
2	288325.562	4186471.912	6.41
3	288324.235	4186465.642	4.79
4	288323.361	4186460.929	4.39
5	288321.952	4186456.768	4.04
6	288320.782	4186452.905	1.61
7	288319.833	4186451.606	1.68
8	288319.213	4186450.040	5.66
9	288317.562	4186444.629	2.93
10	288316.738	4186441.821	3.29
11	288315.760	4186438.677	4.84
12	288314.404	4186434.035	3.11
13	288313.250	4186431.144	1.81
14	288312.826	4186429.383	2.38
15	288312.423	4186427.035	3.08
16	288312.151	4186423.967	1.41
17	288311.688	4186422.633	2.23
18	288311.466	4186420.409	4.34
19	288310.972	4186416.093	3.23
20	288310.786	4186412.871	3.62
21	288310.325	4186409.285	2.99
22	288309.777	4186406.345	3.81
23	288309.276	4186402.568	9.36
24	288308.194	4186393.276	0.59
25	288307.609	4186393.369	1.29
26	288306.392	4186393.781	4.63
27	288301.954	4186395.107	4.37
28	288297.667	4186395.927	4.80
29	288292.903	4186396.480	6.33
30	288286.618	4186397.191	7.25
31	288279.393	4186397.735	6.26
32	288273.143	4186398.118	5.86
33	288267.288	4186398.166	4.93
34	288262.360	4186398.353	3.22
35	288259.151	4186398.666	1.67
36	288257.501	4186398.896	4.03
37	288258.694	4186402.742	3.50
38	288259.373	4186406.170	2.44
39	288260.130	4186408.488	12.13
40	288264.647	4186419.744	7.90
41	288267.278	4186427.193	7.90
42	288269.729	4186434.701	4.67
43	288271.427	4186439.055	3.72
44	288272.471	4186442.626	4.84
45	288274.120	4186447.171	4.92
46	288275.440	4186451.915	2.67
47	288276.648	4186454.294	3.01
48	288278.431	4186456.723	3.12
49	288279.361	4186459.702	3.48
50	288280.543	4186462.979	3.66
51	288281.811	4186466.417	3.39
52	288283.249	4186469.483	1.71
53	288284.419	4186470.732	3.81
54	288286.005	4186474.193	4.97
55	288290.932	4186474.879	5.25
56	288296.169	4186475.254	4.54
57	288300.640	4186476.037	1.15
58	288301.763	4186476.291	3.04
59	288304.571	4186477.445	2.82
60	288307.175	4186478.533	3.49
61	288310.008	4186480.562	1.54
62	288311.245	4186481.472	4.61
63	288314.469	4186484.763	8.16

ΠΙΝΑΚΑΣ ΣΥΝΤΕΤΑΓΜΕΝΩΝ ΚΟΡΥΦΩΝ ΑΓΡΟΤΕΜΑΧΙΟΥ ΣΕ ΣΥΣΤΗΜΑ ΕΓΣΑ 87

ΚΩΔΙΚΟΣ: 02 — E= 3548.15 μ²

ΚΟΡΥΦΕΣ	X	Y	ΠΛΕΥΡΕΣ
66	288216.103	4186408.707	2.34
67	288218.254	4186407.786	3.77
68	288221.656	4186406.168	5.11
69	288225.998	4186403.479	2.96
70	288228.737	4186402.354	5.38
71	288233.600	4186400.049	5.19
72	288238.484	4186398.291	4.16
73	288242.489	4186397.178	4.38
74	288246.789	4186396.331	4.71
75	288251.412	4186395.426	3.27
76	288254.667	4186395.089	3.21
77	288257.864	4186394.852	4.00
78	288261.859	4186394.600	4.60
79	288266.455	4186394.395	5.09
80	288271.540	4186394.182	3.91
81	288275.446	4186393.965	5.97
82	288281.404	4186393.543	3.27
83	288284.674	4186393.385	4.57
84	288289.232	4186393.108	2.87
85	288292.093	4186392.929	3.64
86	288295.709	4186392.529	3.53
87	288299.196	4186391.999	1.91
88	288301.046	4186391.510	1.98
89	288302.921	4186390.883	2.13
90	288304.885	4186390.054	1.82
91	288306.621	4186389.522	6.71
92	288304.500	4186383.159	5.47
93	288301.445	4186378.619	4.42
94	288297.844	4186376.064	4.27
95	288293.956	4186374.295	6.63
96	288287.833	4186371.742	5.44
97	288283.255	4186368.810	7.08
98	288278.088	4186363.964	5.99
99	288273.061	4186360.714	7.48
100	288266.810	4186356.609	3.97
101	288263.514	4186354.394	5.08
102	288258.642	4186352.943	4.72
103	288254.271	4186351.164	4.04
104	288250.341	4186350.230	3.70
105	288246.641	4186350.148	3.93
106	288242.711	4186350.324	4.80
107	288238.097	4186351.645	3.95
108	288234.325	4186352.827	4.48
109	288229.946	4186353.797	4.14
110	288226.251	4186355.668	3.49
111	288223.055	4186357.067	4.15
112	288219.324	4186358.885	4.70
113	288215.129	4186360.999	4.70
114	288210.960	4186363.166	3.15
115	288208.711	4186365.374	2.07
116	288207.092	4186366.666	1.76
117	288206.112	4186368.129	2.82
118	288206.941	4186370.827	3.79
119	288209.056	4186373.975	2.60
120	288209.726	4186376.485	1.72
121	288209.491	4186378.187	2.55
122	288208.668	4186380.601	4.80
123	288207.014	4186385.103	2.98
124	288205.805	4186387.829	1.41
125	288205.532	4186389.209	2.06
126	288206.370	4186391.090	3.27
127	288208.069	4186393.883	4.13
128	288210.384	4186397.301	1.76
129	288211.076	4186398.923	2.17
130	288211.238	4186401.087	2.34
131	288211.760	4186403.369	3.34
132	288213.537	4186406.191	2.79
133	288214.943	4186408.604	1.17

ΠΙΝΑΚΑΣ ΣΥΝΤΕΤΑΓΜΕΝΩΝ ΚΟΡΥΦΩΝ ΑΓΡΟΤΕΜΑΧΙΟΥ ΣΕ ΕΓΣΑ 87

ΚΩΔΙΚΟΣ: 03 — E= 4712.07 μ²

ΚΟΡΥΦΕΣ	X	Y	ΠΛΕΥΡΕΣ
134	288310.867	4186386.414	3.32
135	288313.243	4186384.093	4.33
136	288316.072	4186380.809	3.97
137	288318.911	4186378.035	6.95
138	288324.044	4186373.348	6.32
139	288329.013	4186369.438	4.75
140	288332.779	4186366.547	3.76
141	288335.834	4186364.349	6.63
142	288341.404	4186360.756	9.22
143	288349.260	4186355.933	6.38
144	288354.845	4186352.844	7.21
145	288361.206	4186349.455	5.33
146	288365.919	4186346.966	4.67
147	288370.128	4186344.947	2.95
148	288372.871	4186343.875	2.20
149	288374.951	4186343.148	6.47
150	288381.206	4186341.486	4.34
151	288385.392	4186340.350	5.33
152	288390.609	4186339.239	4.72
153	288395.238	4186338.311	5.30
154	288400.421	4186337.183	4.61
155	288404.892	4186336.079	3.24
156	288407.988	4186335.119	3.83
157	288411.621	4186333.917	4.03
158	288415.457	4186332.689	2.52
159	288417.790	4186331.736	2.97
160	288420.432	4186330.376	2.57
161	288422.698	4186329.154	2.35
162	288424.668	4186327.868	2.12
163	288426.481	4186326.778	2.33
164	288428.293	4186325.308	2.13
165	288429.866	4186323.876	1.67
166	288431.038	4186322.683	1.91
167	288432.331	4186321.274	2.18
168	288433.649	4186319.539	2.20
169	288434.879	4186317.713	2.89
170	288436.224	4186315.158	2.31
171	288437.015	4186312.989	1.75
172	288437.457	4186311.297	2.05
173	288437.809	4186309.273	3.25
174	288438.086	4186306.039	3.46
175	288438.277	4186302.583	3.95
176	288438.902	4186298.686	2.90
177	288439.427	4186295.838	1.44
178	288438.798	4186294.543	3.04
179	288437.469	4186291.806	2.30
180	288436.472	4186289.729	1.97
181	288435.622	4186287.957	5.45
182	288431.199	4186291.147	4.62
183	288427.230	4186293.512	5.92
184	288421.657	4186295.521	5.38
185	288416.852	4186297.931	4.49
186	288413.211	4186300.565	4.31
187	288409.307	4186302.401	5.11
188	288404.781	4186304.779	3.60
189	288401.607	4186306.478	4.29
190	288397.370	4186307.148	5.68
191	288391.825	4186308.384	4.41
192	288387.462	4186309.004	4.50
193	288383.045	4186309.866	6.71
194	288376.506	4186311.353	4.10
195	288372.526	4186312.347	4.21
196	288368.358	4186312.939	4.33
197	288364.083	4186313.620	3.76
198	288360.391	4186312.908	4.59
199	288355.825	4186312.486	4.13
200	288351.727	4186313.024	2.94
201	288348.944	4186313.979	6.64
202	288342.519	4186315.655	4.37
203	288338.291	4186316.746	6.95
204	288332.229	4186320.138	6.11
205	288327.575	4186324.096	5.11
206	288324.045	4186327.790	5.15
207	288320.919	4186331.880	5.18
208	288318.395	4186336.399	3.91
209	288316.387	4186339.757	4.87
210	288313.434	4186343.625	4.78
211	288309.659	4186346.558	2.90
212	288308.551	4186349.235	4.90
213	288308.196	4186354.122	4.36
214	288308.001	4186358.477	5.81
215	288307.628	4186364.270	2.94
216	288308.138	4186367.168	3.79
217	288308.680	4186370.915	4.69
218	288309.340	4186375.560	10.96
219	288308.994	4186386.518	1.88

ΤΕΧΝΙΚΟ ΓΡΑΦΕΙΟ ΜΕΛΕΤΩΝ & ΕΦΑΡΜΟΓΩΝ
ΜΑΡΤΖΑΚΛΗΣ ΔΗΜΗΤΡΙΟΣ
Αγρονόμος – Τοπογράφος Μηχανικός Ε.Μ.Π.

ΑΠΟΣΠΑΣΜΑ ΧΑΡΤΗ Γ.Υ.Σ. 1/5.000



ΑΠΟΣΠΑΣΜΑ ΑΕΡΟΦΩΤΟΓΡΑΦΙΑΣ 1/10.000

ΑΠΟΣΠΑΣΜΑ ΧΑΡΤΗ 1/50.000
Φ.Χ.: ΓΟΥΜΕΡΟ

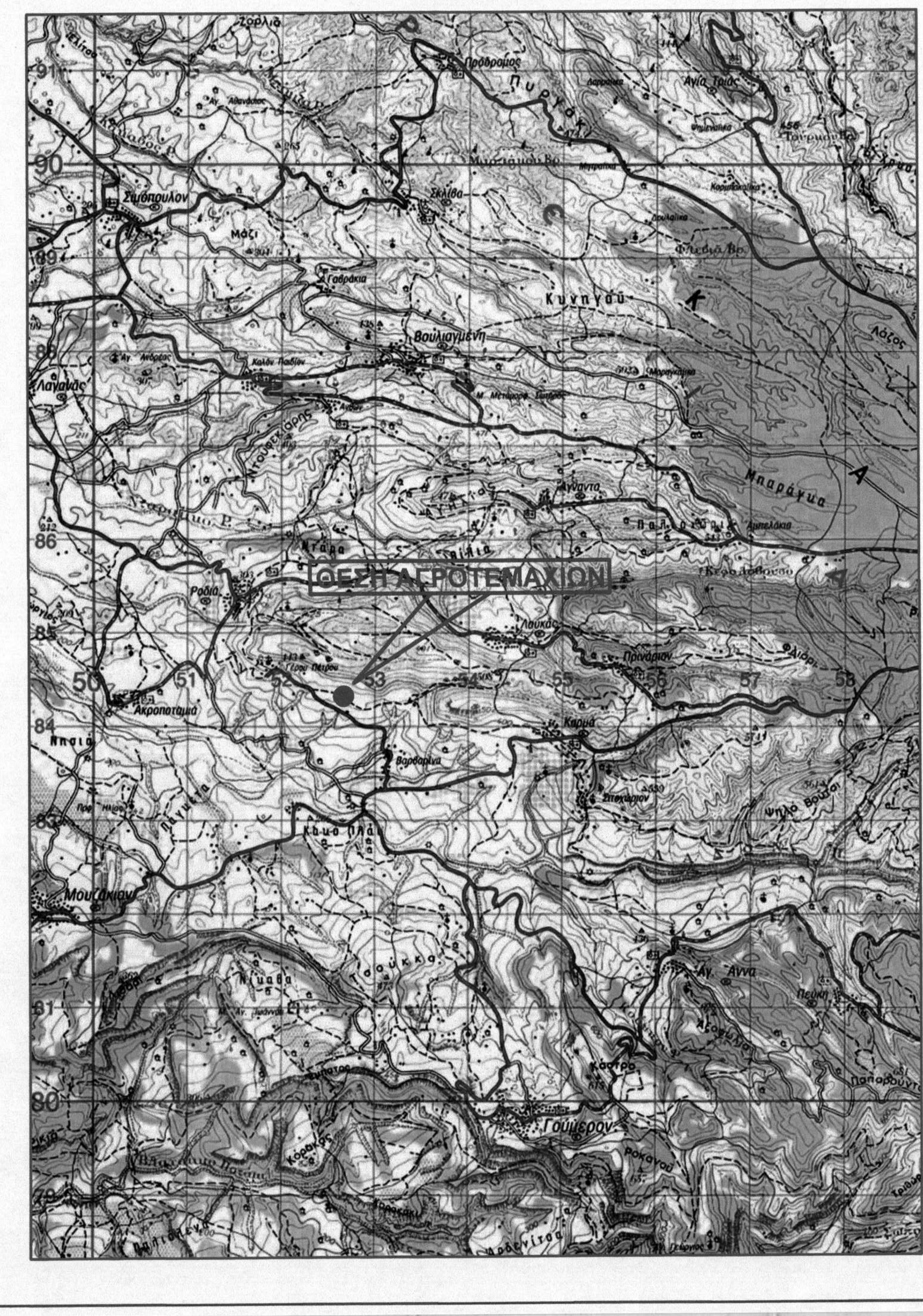

ΕΜΒΑΔΟΜΕΤΡΗΣΕΙΣ

Ε 01 (1,2,3,4,5,6,7,8,9,10,.....55,56,57,58,59,60,61,62,63,1) = 3705.25 m2
Ε 02 (66,67,68,69,70,....,130,131,132,133,66) = 3548.15 m2
Ε 03 (134,135,136,137,138,139,140,.....215,216,217,218,219,134) = 4712.07 m2

ΕΜΒΑΔΟΝ ΚΤΙΣΜΑΤΩΝ

Εμβαδόν ισόγειου κεραμοσκεπούς κτίσματος (Α) = 56.38 τ.μ.
Εμβαδόν ισόγειου πλακοσκεπούς κτίσματος (Β) = 3.95 τ.μ.

ΔΗΛΩΣΗ ΟΡΙΩΝ ΙΔΙΟΚΤΗΤΗ

Δηλώνω υπεύθυνα ότι τα όρια που υπέδειξα για την εκπόνηση του τοπογραφικού διαγράμματος είναι ακριβή και ορθά.

ο Ιδιοκτήτης

ΜΕΘΟΔΟΛΟΓΙΑ ΕΞΑΡΤΗΣΗΣ ΤΟΠΟΓΡΑΦΙΚΟΥ ΔΙΑΓΡΑΜΜΑΤΟΣ
(άρθρο 83, παράγραφος 4, Ν.4495/17)

Το διάγραμμα εντάχθηκε στο Κρατικό Σύστημα Αναφοράς Συντεταγμένων (Ε.Γ.Σ.Α.'87). Η ένταξη στο Ε.Γ.Σ.Α.'87 πραγματοποιήθηκε με χρήση δέκτη GNSS και δικτύου μόνιμων σταθμών αναφοράς της CIVIL SHOP Ε.Π.Ε. Το σημείο εξάρτησης βρίσκεται στην θέση με συντεταγμένες:
X = 273326.999, Y = 4172101.415, H = 39.747

ΟΡΟΙ ΔΟΜΗΣΗΣ

Π.Δ. 24-05-85 (ΦΕΚ 270Δ)

ΠΑΡΑΤΗΡΗΣΕΙΣ

Δεν έγινε έλεγχος τίτλων ιδιοκτησίας.
Η αποτύπωση έγινε με την μέθοδο των πολικών συντεταγμένων.
Οργάνο αποτύπωσης: STONEX R1 PLUS.
Ο υπολογισμός των εμβαδών των αγροτεμαχίων έγινε με την χρήση του τύπου του GAUSS.
Το τοπογραφικό διάγραμμα έγινε σε σύστημα Ε.Γ.Σ.Α. 87.

ΔΗΛΩΣΗ Ν.1337/83

Δηλώνω υπεύθυνα ότι τα παραπάνω αγροτεμάχια δεν υπάγονται στις διατάξεις του Ν.1337/83 περί εισφοράς σε γη και χρήμα.

Ο ΜΗΧΑΝΙΚΟΣ

ΜΑΡΤΖΑΚΛΗΣ Ι. ΔΗΜΗΤΡΙΟΣ
ΑΓΡΟΝΟΜΟΣ ΤΟΠΟΓΡΑΦΟΣ ΜΗΧΑΝΙΚΟΣ
ΕΘΝΙΚΟΥ ΜΕΤΣΟΒΙΟΥ ΠΟΛΥΤΕΧΝΕΙΟΥ
ΜΕΛΟΣ Τ.Ε.Ε. ΑΡΙΘΜΟΣ ΜΗΤΡΩΟΥ: 105299
ΚΑΝΔΥΛΙΕΡΗ 3 & Σ.Π.Κ. - ΠΥΡΓΟΣ - ΤΗΛ. 693 7011999
Α.Φ.Μ. 106657480 - Δ.Ο.Υ. ΠΥΡΓΟΥ

ΔΗΛΩΣΗ Ν. 4483/2017

Ο κάτωθι Μηχανικός, δηλώνω υπεύθυνα, όπως προβλέπεται από το άρθρο 8 του Ν. 1599/1986, ότι οι εμφαινόμενες ιδιοκτησίες υπό τα στοιχεία: 01 (1,2,3,4,5,6,7,8,9,10,.....55,56,57,58,59,60,61,62,63,1) εμβαδού 3705.25 m2 δεν εμπίπτει στις διατάξεις της Δασικής Νομοθεσίας, σύμφωνα με τον κυρωμένο Δασικό Χάρτη, που αναρτήθηκε στις 20-10-2022. (ΦΕΚ 694 Δ / 20-10-2022) (αριθμ. αποφ. 349349), η ιδιοκτησία 02 (66,67,68,69,70,....,130,131,132,133,66) εμβαδού 3548.15 m2 τμήμα της εμπίπτει στις διατάξεις της Δασικής Νομοθεσίας τμήμα της δεν εμπίπτει και τμήμα της βρίσκεται εκτός ανάρτησης των Δασικών Χαρτών και η ιδιοκτησία 03 (134,135,136,137,138,139,140,.....215,216,217,218,219,134) εμβαδού 4712.07 m2 βρίσκεται εκτός ανάρτησης των Δασικών Χαρτών.

Ο ΜΗΧΑΝΙΚΟΣ

ΜΑΡΤΖΑΚΛΗΣ Ι. ΔΗΜΗΤΡΙΟΣ
ΑΓΡΟΝΟΜΟΣ ΤΟΠΟΓΡΑΦΟΣ ΜΗΧΑΝΙΚΟΣ
ΕΘΝΙΚΟΥ ΜΕΤΣΟΒΙΟΥ ΠΟΛΥΤΕΧΝΕΙΟΥ
ΜΕΛΟΣ Τ.Ε.Ε. ΑΡΙΘΜΟΣ ΜΗΤΡΩΟΥ: 105299
ΚΑΝΔΥΛΙΕΡΗ 3 & Σ.Π.Κ. - ΠΥΡΓΟΣ - ΤΗΛ. 693 7011999
Α.Φ.Μ. 106657480 - Δ.Ο.Υ. ΠΥΡΓΟΥ

ΤΕΧΝΙΚΟ ΓΡΑΦΕΙΟ ΜΕΛΕΤΩΝ & ΕΦΑΡΜΟΓΩΝ
ΜΑΡΤΖΑΚΛΗΣ ΙΩΑΝ. ΔΗΜΗΤΡΙΟΣ
Αγρονόμος – Τοπογράφος Μηχανικός Ε.Μ.Π.
Κανδυλιέρη 3 & Σ.Π.Κ. – Πύργος Ο
Τηλ. 2621 0 23346
Κιν. 6937 011 999

Εργοδότης: ΝΤΟΥΛΑΒΕΡΗ ΒΑΣΙΛΙΚΗ

Θέση: " Βελλή " – Αγρ. Περ. Τ.Κ. Ροδιάς
Δημ. Ενοτ. Πηνείας – Δήμου Ήλιδας – Περ. Ενοτ. Ηλείας

Μελετητής: ΜΑΡΤΖΑΚΛΗΣ ΙΩΑΝ. ΔΗΜΗΤΡΙΟΣ

Κλίμακα: 1 : 500
Χρόνος Μελέτης: ΝΟΕΜΒΡΙΟΣ 2023

Θέμα: ΤΟΠΟΓΡΑΦΙΚΟ ΔΙΑΓΡΑΜΜΑ
Αριθ. Σχεδ.: 1

Θ Ε Ω Ρ Η Σ Η
Θεωρείται το παρόν τοπογραφικό διάγραμμα το οποίο και αποτελεί αναπόσπαστο τμήμα της υπ' αριθ. 282886 πράξης Χαρακτηρισμού μας ως έχει ...
Αμαλιάδα 17-6-2024
Ο ...
Μαυρόπουλος Βασίλειος
Δασολόγος

Υπογραφή
Σφραγίδα

ΜΑΡΤΖΑΚΛΗΣ Ι. ΔΗΜΗΤΡΙΟΣ
ΑΓΡΟΝΟΜΟΣ ΤΟΠΟΓΡΑΦΟΣ ΜΗΧΑΝΙΚΟΣ
ΕΘΝΙΚΟΥ ΜΕΤΣΟΒΙΟΥ ΠΟΛΥΤΕΧΝΕΙΟΥ
ΜΕΛΟΣ Τ.Ε.Ε. ΑΡΙΘΜΟΣ ΜΗΤΡΩΟΥ: 105299
ΚΑΝΔΥΛΙΕΡΗ 3 & Σ.Π.Κ. - ΠΥΡΓΟΣ - ΤΗΛ. 693 7011999
Α.Φ.Μ. 106657480 - Δ.Ο.Υ. ΠΥΡΓΟΥ