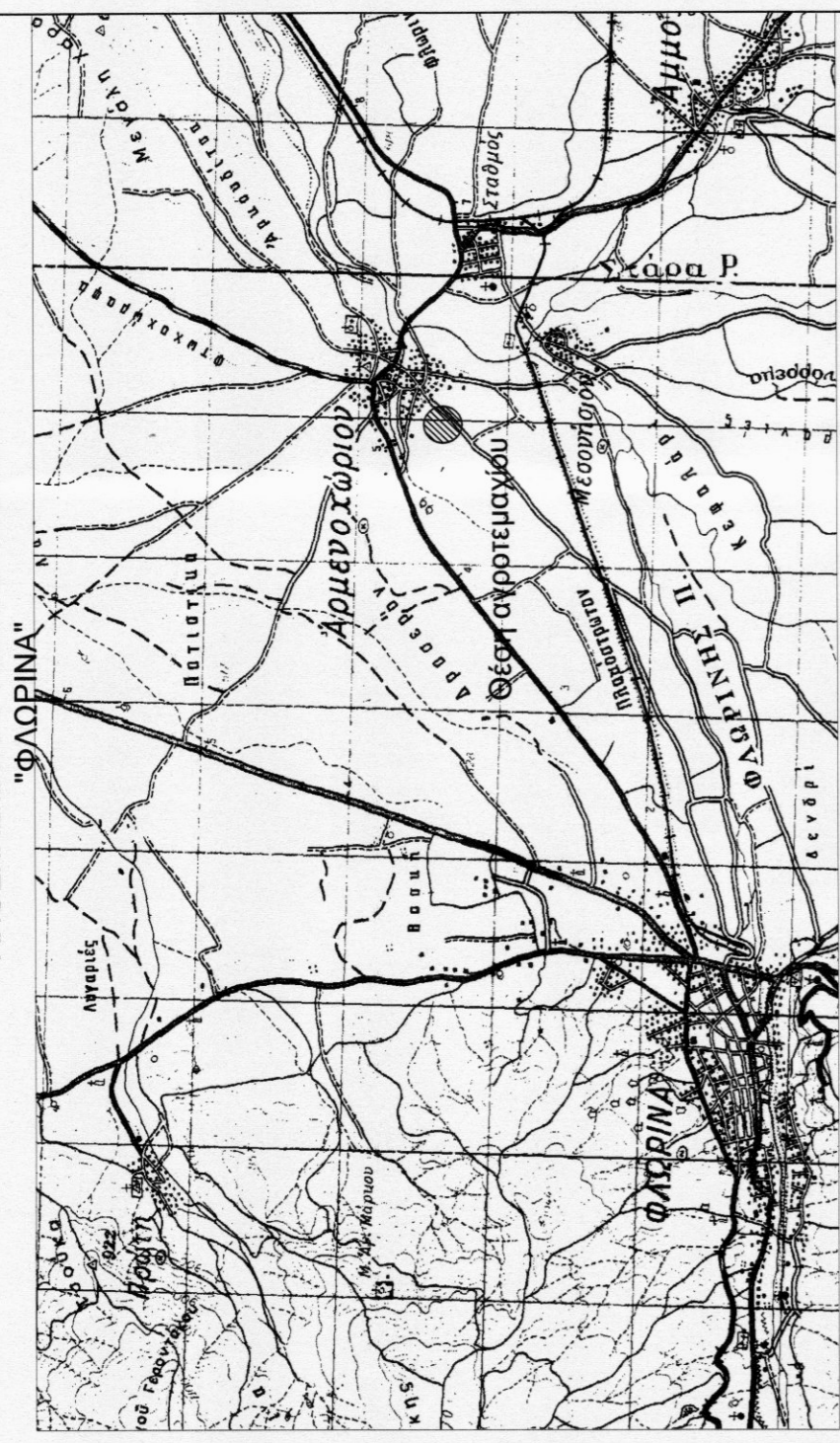
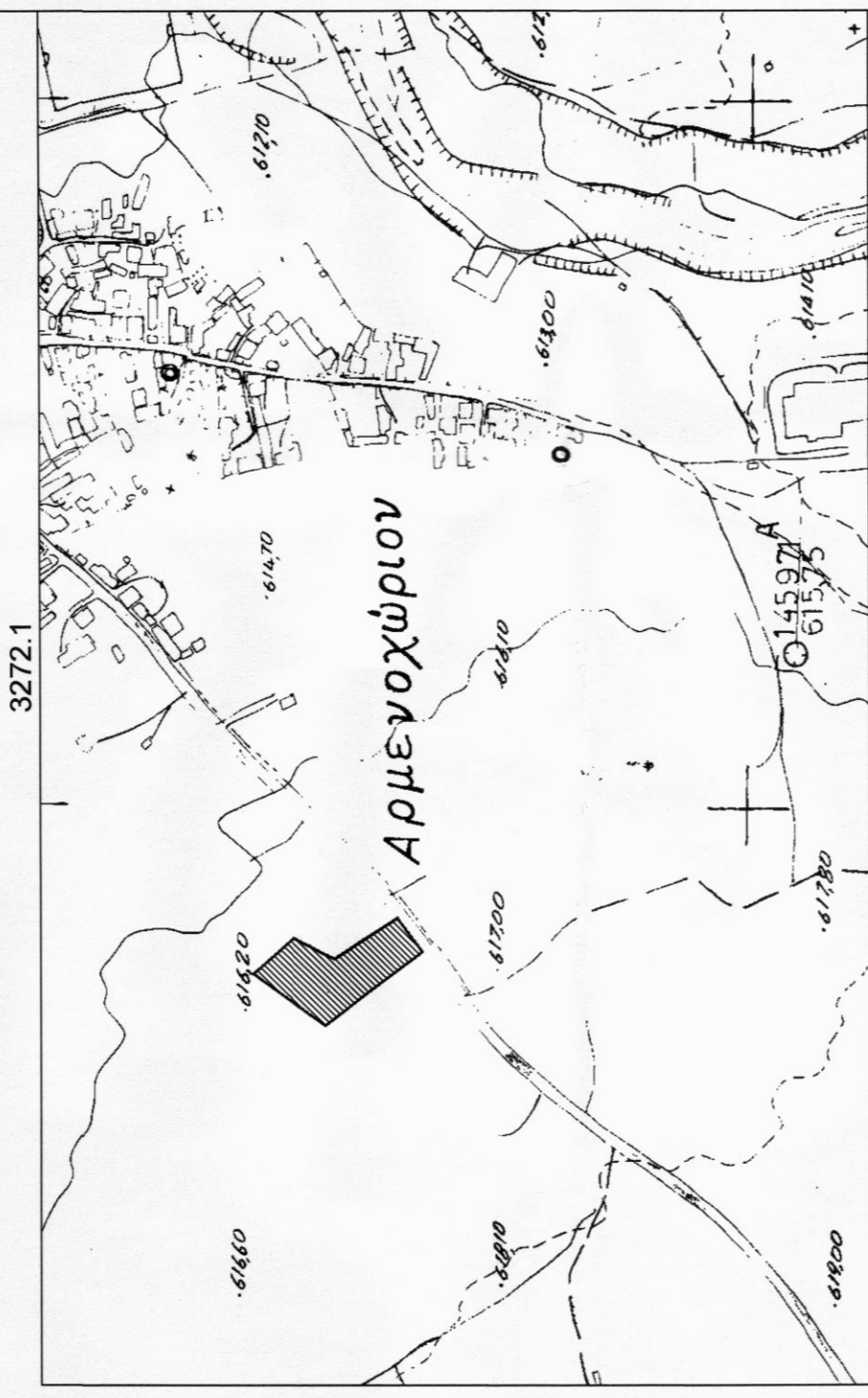


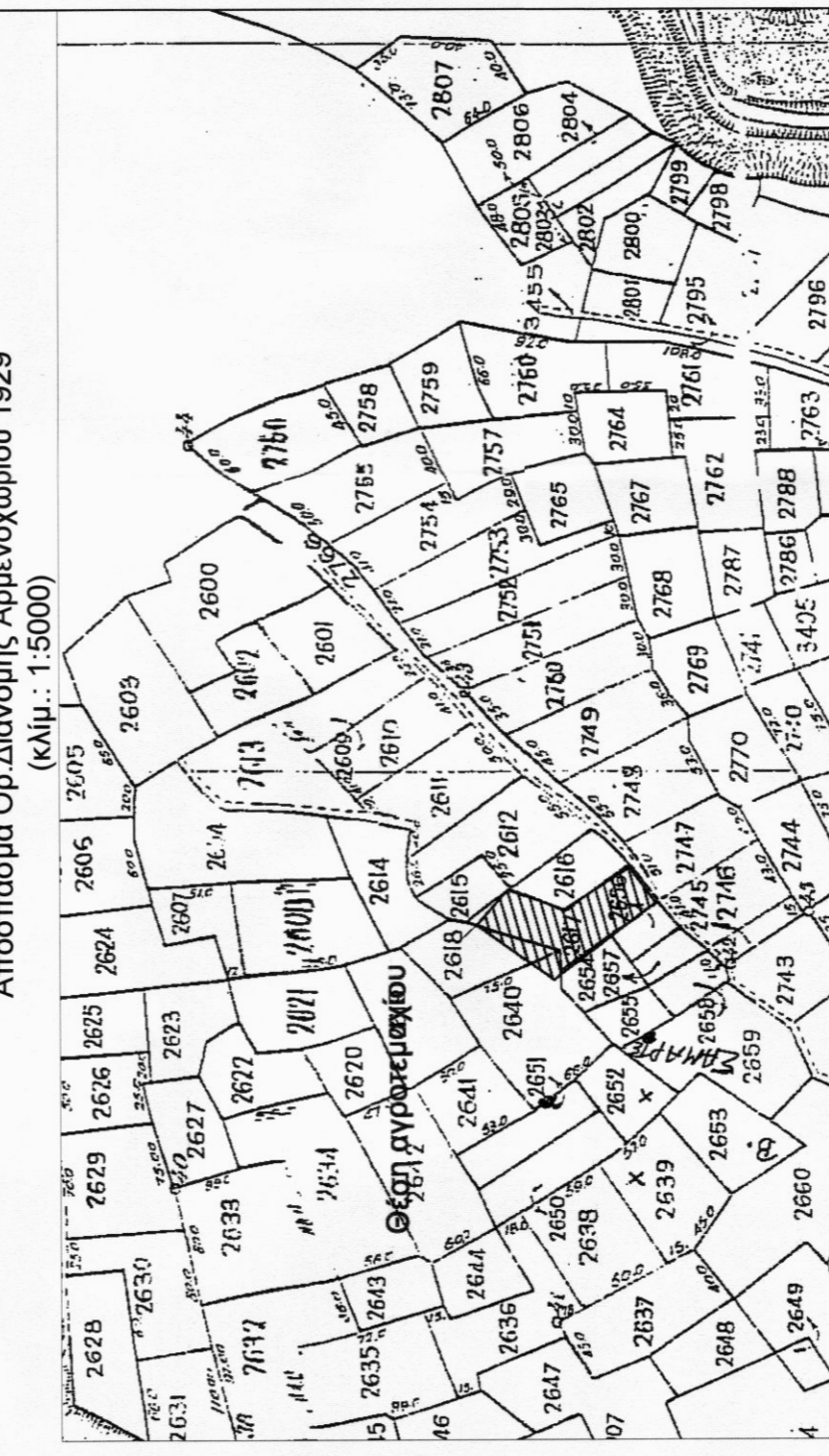
ΑΠΟΣΠΑΣΜΑ ΧΑΡΤΗ Γ.Υ.Σ. 1:50000



ΑΠΟΣΠΑΣΜΑ ΧΑΡΤΗ Γ.Υ.Σ. 1:50000

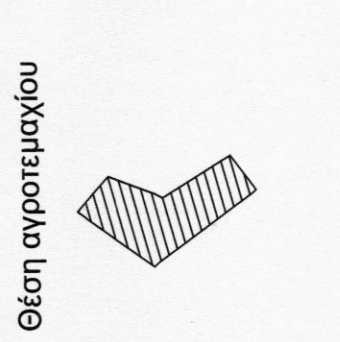


Απόσπασμα Ορ. Διανομής Αρμενοχωρίου 1929



ΑΠΟΣΠΑΣΜΑ ΟΡΘΟΓΕΤΗΣΗΣ ΟΙΚΙΣΜΟΥ ΑΡΜΕΝΟΧΩΡΙΟΥ

(Απόφαση Νομάρχη 2693/15-10-91 -ΦΕΚ 791/Δ/6-11-91 ) ΚΑΙΜΑΚΑ 1:5000



ΒΕΒΑΙΩΣΗ Ν.651/77

Βεβαιώνεται ότι τα όρια του γηπέδου με στοιχεία "ΑΒΓΔΕΖΗΘΙΚΑ" προκύπτουν από υπόδειξη του δικαστή και...
- τα αρχικά και υλοποιημένα όρια του γηπέδου με στοιχεία "ΑΒΓΔΕΖΗΘΙΚΑΜΑ"

ΥΠΕΥΘΥΝΗ ΔΗΛΩΣΗ (αρθ. 8 Ν.1559/1986)
Διότι ο υπεύθυνος οφείλει να δηλώνει τα στοιχεία της μελέτης, που βρισκονται εντός του παρακατάωτου από το...

ΑΠΟΣΠΑΣΜΑ ΜΕΡΙΚΟΣ ΚΥΡΩΜΕΝΟΥ ΔΑΣΙΚΟΥ ΧΑΡΤΗ



ΑΕΡΟΦΩΤΟΓΡΑΦΙΑ - ΟΔΟΠΟΡΙΚΟ ΣΚΑΡΙΦΙΜΑ



Table with columns: α/α, ΕΠΣΑ, 87, Εμβαδόν γηπέδου, Χ (m), Υ (m), Χ (m), Υ (m), S (m). Rows A through M.

Table with columns: α/α, Χ (m), Υ (m), Χ (m), Υ (m), S (m). Rows K through K.

Το εμβαδό προκύπτει με την χρήση του παρακάτω τύπου: E = 1/2 Σ(Xi-Xi+1)(Yi+Yi+1)
E = 4126,52τ.μ.

Project information box containing: Εργοδοτής: Κοκοβίδης Κωνσταντίνος, Έργο: ΤΡΗΤΗ ΑΝΑΘΕΩΡΗΣΗ ΤΗΣ ΥΠ' ΑΡΙΘΜΟΝ 532016 ΑΔΕΙΑΣ ΔΟΜΗΣΗΣ ΩΣ ΠΡΟΣ ΤΟΝ ΕΠΙΒΛΕΠΟΝΤΑ ΜΗΧΑΝΙΚΟ, Θέση: Τ.Κ. Αρμενοχωρίου Δ.Ε. Φλώρινας - Δήμος Φλώρινας Π.Ε. Φλώρινας, Μελετητής: Ιωάννης Στ. Μπίρος.

Architectural drawing area containing: Τοπογραφικό διάγραμμα, ΚΑΙΜΑΚΑ: 1:200, ΧΡΟΝΟΣ ΜΕΛΕΤΗΣ: ΦΛΩΡΙΝΑ, Ο ΣΥΝΤΑΞΑΣ: ΗΛΙΑΣ ΨΟΦΑ, Η ΥΠΗΡΕΣΙΑ: Η ΥΠΗΡΕΣΙΑ.

Professional stamps and logos of the architect Ioannis St. Mpirios and the engineering office.