



ΠΙΝΑΚΑΣ ΣΥΝΤΕΤΑΓΜΕΝΩΝ

| | X | Y | X | Y |
|---|--------|--------|---|--------|
| A | 111.88 | 116.10 | I | 236.25 |
| B | 121.55 | 113.15 | K | 181.85 |
| Γ | 240.40 | 182.40 | Λ | 181.10 |
| Δ | 245.15 | 184.80 | Μ | 114.10 |
| Ε | 340.00 | 151.03 | Ν | 116.40 |
| Ζ | 331.66 | 136.55 | Ξ | 114.00 |
| Θ | 236.55 | 112.98 | Ο | 111.91 |
| Π | 234.03 | 134.20 | | |

Υ Π Ο Μ Ν Η Μ Α

1. Εμβαδόν Απρωτεμαχίου: Ε (ΑΒΓΑΖΗΘΙΚΛΜΝΟΔ) = 6 551,29 μ²

2. ΟΡΟΙ ΔΟΜΗΣΕΩΣ (Π.Α. 24.5-95 Α.Ε.Κ. 210Δ.3-5.95)

α. Αρσιότητα: 4,000 μ²

β. Χόλωση: Δόγμω: 200,00 μ²

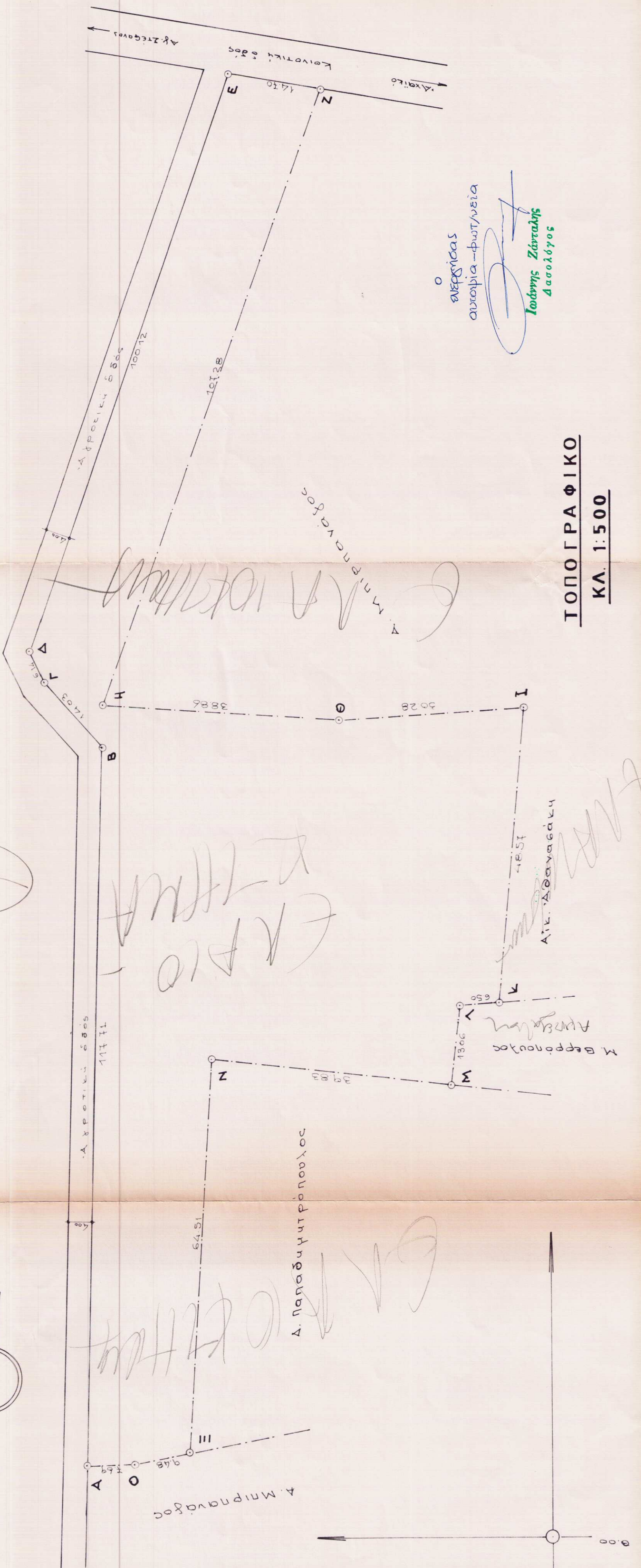
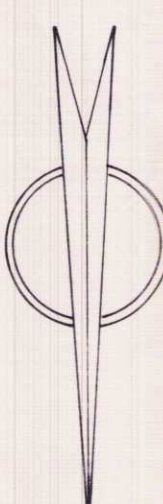
γ. Στάβος: 1,50 μ.

δ. Δ. ποτάμους: Δ = 15,00 μ.

ε. Δ. Ηλεκτ. ιδιοκτησία:


η ιδιοκτήτρια οφείλει να αποκαταστήσει το δίκτυο ύδρευσης, τα όρια του οποίου οφείλει να είναι ορατά.

Πάτρα: 8-6-99
ε.η. Σακελλά



ΤΟΠΟΓΡΑΦΙΚΟ
ΚΛ. 1:500

ο
ελεγχθείς
αποφραγή-φωτομεία
Γεωργίου Ζαχαριάδη
Διασκόπησης



ΤΕΧΝΙΚΟ ΓΡΑΦΕΙΟ
ΑΝΔΡΕΑ Δ. ΚΩΣΤΟΠΟΥΛΟΥ

ΚΑΝΑΚΑΡΗ 169 Α & ΠΑΤΡΟΣ ΠΑΤΡΑ, ΤΗΛ.: 271.216

| | | | |
|-----------|------------------------|-----------------|------------------------|
| ΕΡΓΟΔΟΤΗΣ | ΟΥΡΑΝΙΑ ΠΑΝΟΥΤΣΟΠΟΥΛΟΥ | ΑΡΙΘΜΟΣ ΣΧΕΔΙΟΥ | ΑΡΧΕΙΟ |
| ΕΡΓΟΝ | ΔΙΕΡΟΦΗ ΚΑΤΟΙΚΙΑ | ΘΕΜΑ ΣΧΕΔΙΟΥ | ΟΔΟΙΠΟΡΙΚΟ ΤΟΠΟΓΡΑΦΙΚΟ |
| ΘΕΣΙΣ | ΑΧΑΪΚΟ ΔΗΜΟΥ ΕΛΕΝΙΑΣ | ΚΛΙΜΑΚΕΣ | 1: 5000 & 1:500 |
| ΜΕΛΕΤΗΤΗΣ | ΑΝΔΡΕΑΣ ΚΩΣΤΟΠΟΥΛΟΣ | ΧΡΟΝΟΣ ΜΕΛΕΤΗΣ | 10 ΥΜΝΙΟΙ 1999 |
| ΥΠΟΓΡΑΦΗ | ΘΕΟΡΡΗΗ | ΥΠΟΓΡΑΦΗ | ΘΕΟΡΡΗΗ |



ΘΕΟΡΡΗΗΚΕ
Σύμφωνα με το αρθρ. 4103 1994
έγγραφο π.α.σ.
Πάτρα 27.7.1999
Ουδωφόρης
ΒΑΤΕΛΗΣ ΤΣΑΚΑΚΑΡΗ
ΑΔΑΡΚΟΥ

ΑΝΔΡΕΑΣ Δ. ΚΩΣΤΟΠΟΥΛΟΣ
ΠΟΛΙΤΙΚΟΣ ΜΗΧΑΝΙΚΟΣ Τ.Ε.
ΑΡΧΙΤΕΚΤΟΝΙΚΟ ΓΡΑΦΕΙΟ Π.Γ.Π. 546
ΚΑΝΑΚΑΡΗ - ΠΑΤΡΑ / ΤΗΛ. 271.216