

ΔΗΛΩΣΗ ΥΠΟΤΗΧΗΣΗΣ ΟΡΙΩΝ:

Τα όρια του οικοπέδου με στοιχεία: Α, Β, Γ, Δ, Ε, Α υποτεθήσαν υπό την ευθύνη των υπεργολάφων και μετρητών του τοπογραφικού διαγράμματος.


Ο Ανάκλητος Ιδιοκτήτης

ΕΜΒΑΔΟΜΕΤΡΗΣΗ ΓΗΠΕΔΟΥ  
 Με τη βοήθεια των ορθογωνίων υπεργολάφων  
 των κορυφών του σε ΕΠΛΑ 87  
 ΜΗΚΟΣ Χ Υ

Α	312847.21	4245190.16
Β	312859.26	4245188.27
Γ	312837.25	4245109.60
Δ	312825.73	4245112.98
Ε	312830.37	4245129.64
Α	312847.21	4245190.16
		62.82
		17.29
		12.00
		81.69
		12.20

Ε = 975.49 μ<sup>2</sup>

ΕΥΡΕΤΗΡΙΑ ΥΠΟΤΗΧΩΝ ΕΠΛΑ 87



**ΠΑΝΑΓΙΩΤΗΣ Γ. ΤΖΟΝΑΣ**  
 ΔΙΠΛΩΜΑΧΟΣ ΤΟΠΟΓΡΑΦΙΚΟΣ ΜΗΧΑΝΙΚΟΣ

**ΤΕΧΝΙΚΟ ΓΡΑΦΕΙΟ**

ΜΕΛΕΤΗ - ΕΠΙΒΛΕΨΗ - ΚΑΤΑΣΚΕΥΗ - ΤΟΠΟΓΡΑΦΙΑ  
 ΓΟΥΝΑΡΗ 155 & ΜΠΟΥΚΑΟΥΡΗ ΠΑΤΡΑ ΤΗΛ. 2610-6-22657  
 13-8-1008

ΚΑΝΟΝΟΜΟΙ ΗΛΙΟΠΟΥΛΟΥ  
 ΑΠΟΤΥΠΩΣΗ ΙΔΙΟΚΤΗΣΙΑΣ  
 ΕΡΓΟ

ΔΙΕΥΘΥΝΣΗ  
 ΘΕΣΗ "ΒΑΛΤΟΣ" ΣΤΟ ΔΕΛΤΑΝΟ ΔΗΜΟΥ ΡΙΟΥ

Μετρήτες  
 ΠΑΝΑΓΙΩΤΗΣ Γ. ΤΖΟΝΑΣ  
 (ΔΙΠΛΩΜΑΧΟΣ ΤΟΠΟΓΡΑΦΙΚΟΣ ΜΗΧΑΝΙΚΟΣ)

Κλίμακα: 1/200

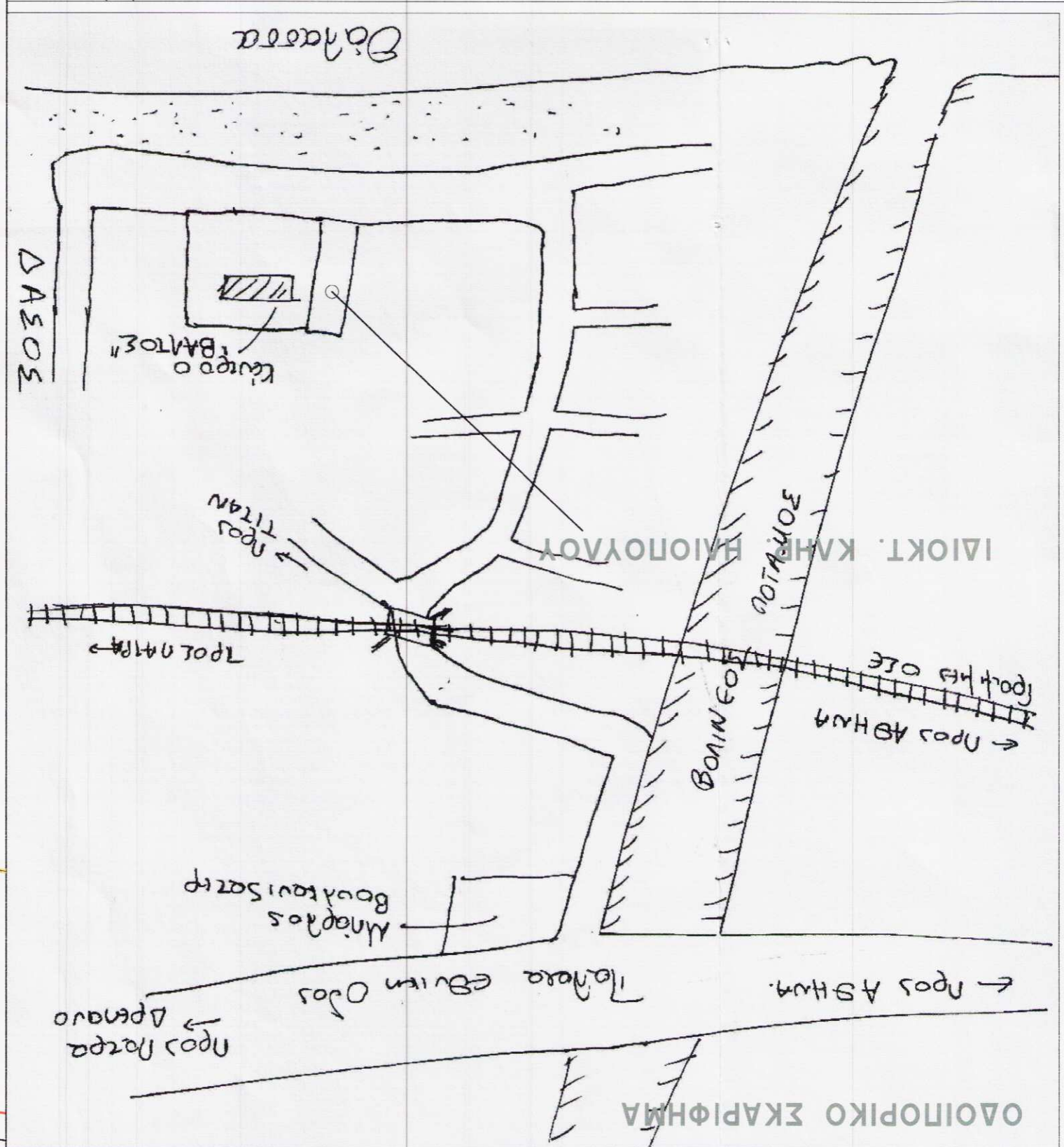
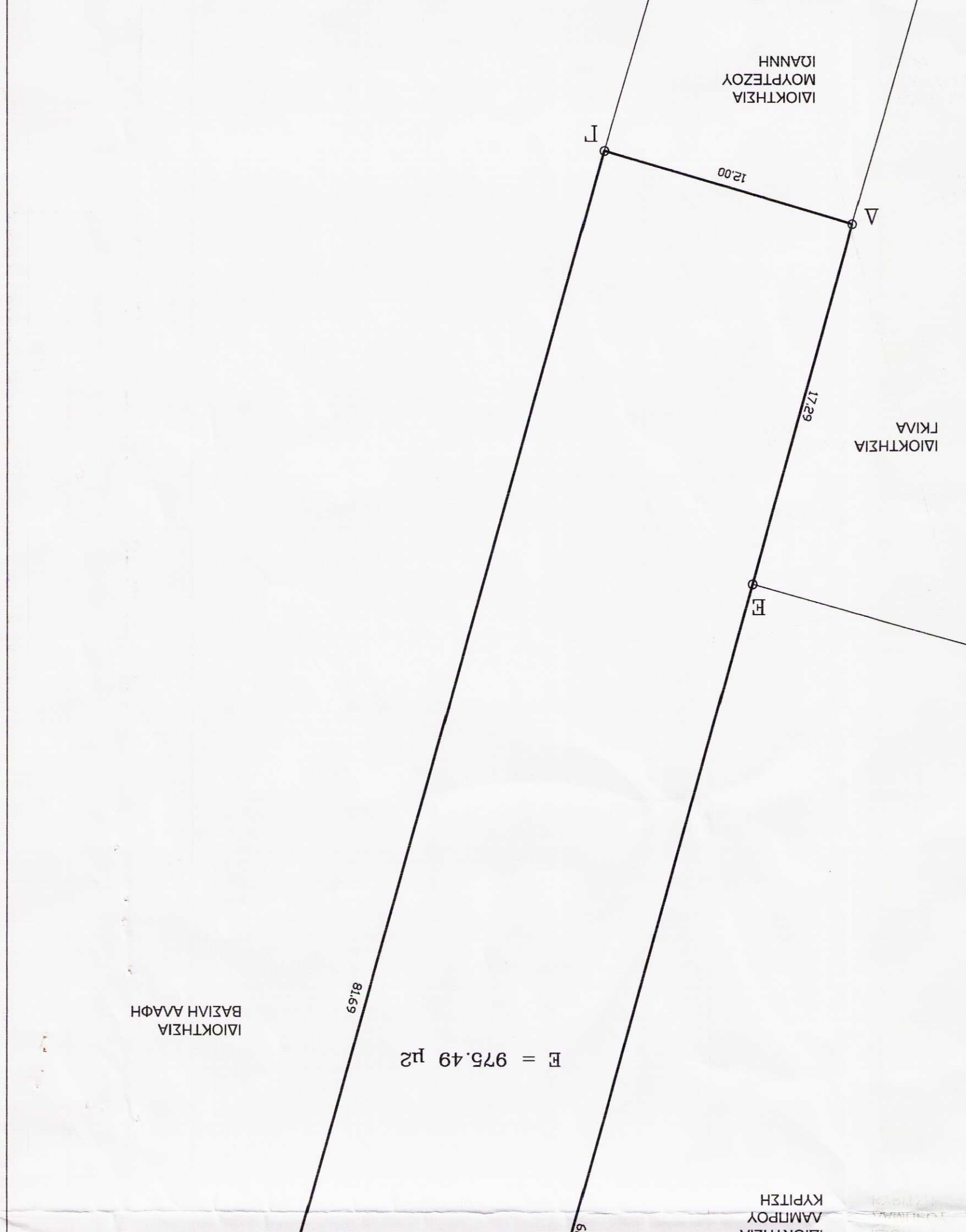
Αριθ. Σχεδ. Τ1

Ημερομηνία: ΜΑΙΟΣ 08

Υπογραφή

Στοιχεία: Α, Β, Γ, Δ, Ε, Α

Υπεργολάφοι: Α, Β, Γ, Δ, Ε, Α



ΑΠΟΣΠΑΣΜΑ ΧΑΡΤΟΥ Γ.Υ.Σ. ΚΑ:1/5000

