



Όχι ιδιοκτησίας

**ΑΠΟΣΠΑΣΜΑ ΧΑΡΤΗ ΚΛΙΜΑΚΑΣ 1:50000 ΠΟΥ ΔΕΙΧΝΕΙ
ΤΗΝ ΘΕΣΗ ΤΟΥ ΟΙΚΟΠΕΔΟΥ**

**ΤΕΧΝΙΚΟ ΓΡΑΦΕΙΟ
ΛΕΥΤΕΡΗ ΒΑΣΙΛΕΙΑΔΗ – ΚΩΣΤΑ ΜΑΝΙΑΔΑΚΗ
ΘΕΡΙΣΣΟΥ 49 ΣΗΤΕΙΑ ΤΗΛ. 2843023254 6973984615**

ΠΕΡΙΟΧΗ: ΦΟΥΡΝΙΑ ΠΑΛΑΙΚΑΣΤΡΟΥ ΤΟΥ ΔΗΜΟΥ ΙΤΑΝΟΥ

ΙΔΙΟΚΤΗΣΙΑ: ΙΕΡΕΜΙΑΣ ΣΩΛΩΝΗ Κ.Α.Π.

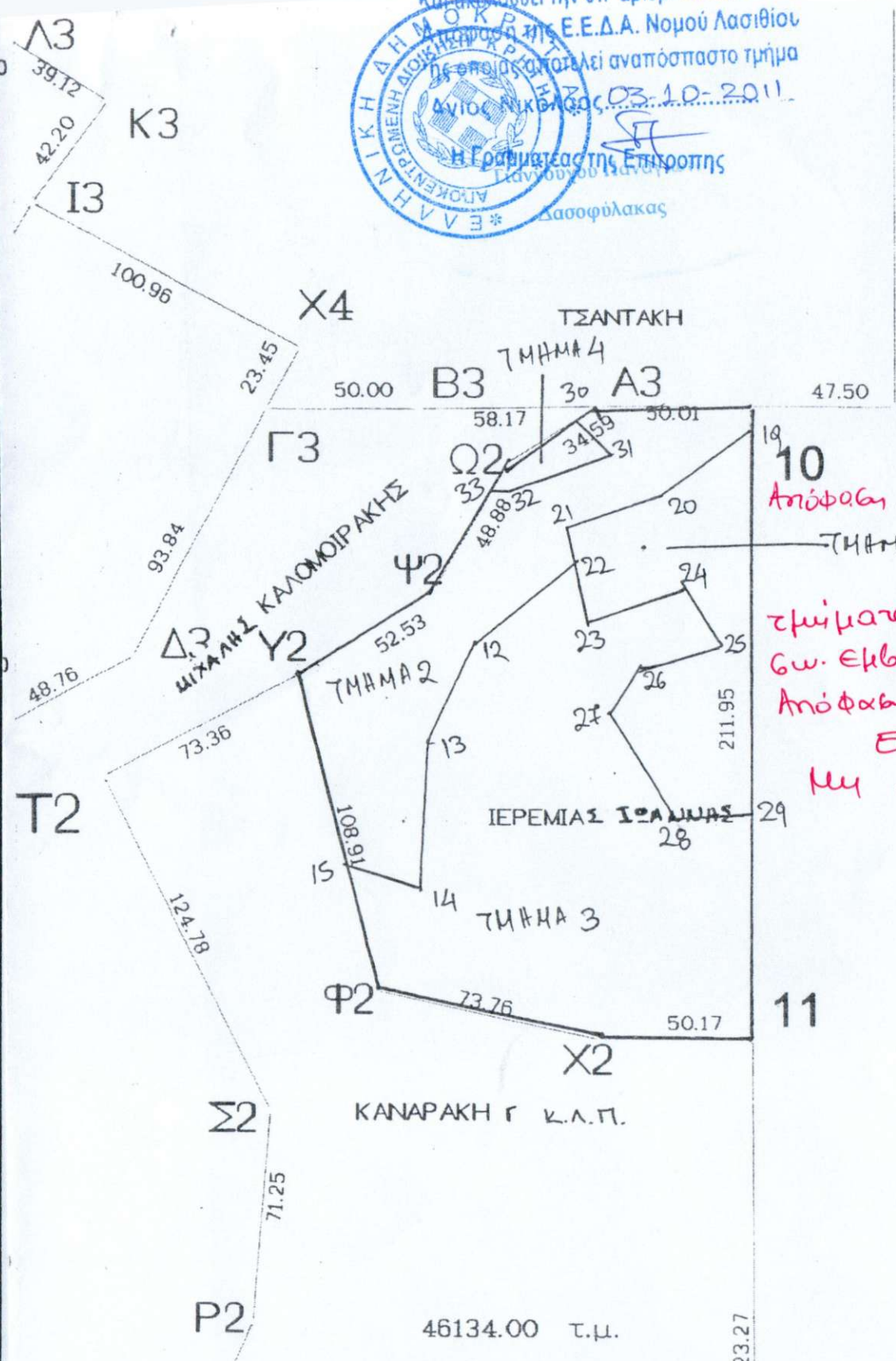

ΤΟΠΟΓΡΑΦΙΚΟ

ΚΛΙΜΑΚΑ


1 : 2000

ΗΜΕΡΟΜΗΝΙΑ :ΣΕΠΤΕΜΒΡΙΟΣ 2008

ΟΝ. ΑΡΧ. :C : ΦΟΥΡΝΙΑ



9 $E = 4.326,097h$
 Απόφαση 43/2011 ΕΕΔΑ
 Δαδίκι
 ΤΜΗΜΑ 1
 τμήματα (315' c4)
 Γω. Εμβ. 13.640,867h
 Απόφαση 43/2011
 ΕΕΔΑ
 με Δαδίκι



ΑΝΑΛΥΤΙΚΗ ΕΜΒΑΔ
(ΜΕ ΣΤΟΙΧΕΙΑ Υ2-Φ2-Χ2)

ΚΟΡΥΦΗ	X	Y	ΔX	ΔY
Υ2	702994.000	3893397.000	-19.056	-134.616
Φ2	703019.000	3893291.000	97.000	-122.000
Χ2	703091.000	3893275.000	122.173	-16.000
11	703141.173	3893275.000	50.173	211.954
10	703141.173	3893486.954	-50.014	211.954
Α3	703091.159	3893486.954	-79.058	-18.792
Ω2	703062.115	3893468.162	-53.103	-61.338
Ψ2	703038.056	3893425.616	-68.115	-71.162

ΕΜΒΑΔΟΝ ΙΔΙΟΚΤΗΣΙΑΣ (Υ2,Φ2,Χ2)

ΠΑΡΑΤΗΡΗΣΕΙΣ
 Οι μετρήσεις έγιναν με ηλεκτρονικό ταχύμετρο ΝΙΚΟ
 οι υπολογισμοί με την μέθοδο των συνεταγμένων Χ,
 Σαν αφετηρία των μετρήσεων λήφθηκε το τριγωνομετ
 Κέντρο Φ.Χ. 1:100000 ΣΗΤΕΙΑ - ΙΕΡΑΠΕΤΡΑ φ=35

ΔΗΛΩΣΕΙΣ
 Τα όρια της ιδιοκτησίας μου με τα στοιχεία (Υ2,
 από εμάς και υλοποιήθηκαν σωστά.

ΟΙ
 ΙΔΙΟΚΤΗΤΕΣ

ΔΗΛΩΣΗ Ν. 651/77
 Τα όρια της ιδιοκτησίας με τα στοιχεία (Υ2,Φ2,Χ2)
 τους ιδιοκτήτες και υλοποιήθηκαν σωστά.
 Η πιο πάνω ιδιοκτησία ευρίσκεται εκτός των ορίων
 δημοτικού διαμερίσματος ΠΑΛΑΙΚΑΣΤΡΟΥ του Δ
 οικοδομήσιμη κατά κανόνα, σύμφωνα με τους όρους

ΟΙ ΜΕΤΡΗΣΕΙΣ ΕΓΙΝΑΝ ΑΠΟ ΤΟΝ

ΕΛΕΥΘΕΡΙΟΣ Γ. ΒΑΣΙΛΕΙΑΔΗΣ
 ΤΟΠΟΓΡΑΦΟΣ Α.Τ.Ο.
 ΘΕΡΙΣΣΟΥ 49 ΣΗΤΕΙΑ
 ΤΗΛ. 2843023254 6973 984615
 ΑΦΜ 041733377 Δ.Ο.Υ. ΣΗΤΕΙΑΣ

702900 703000 703200 703266