





ΦΩΤΟΧΑΡΤΗ 1:5000



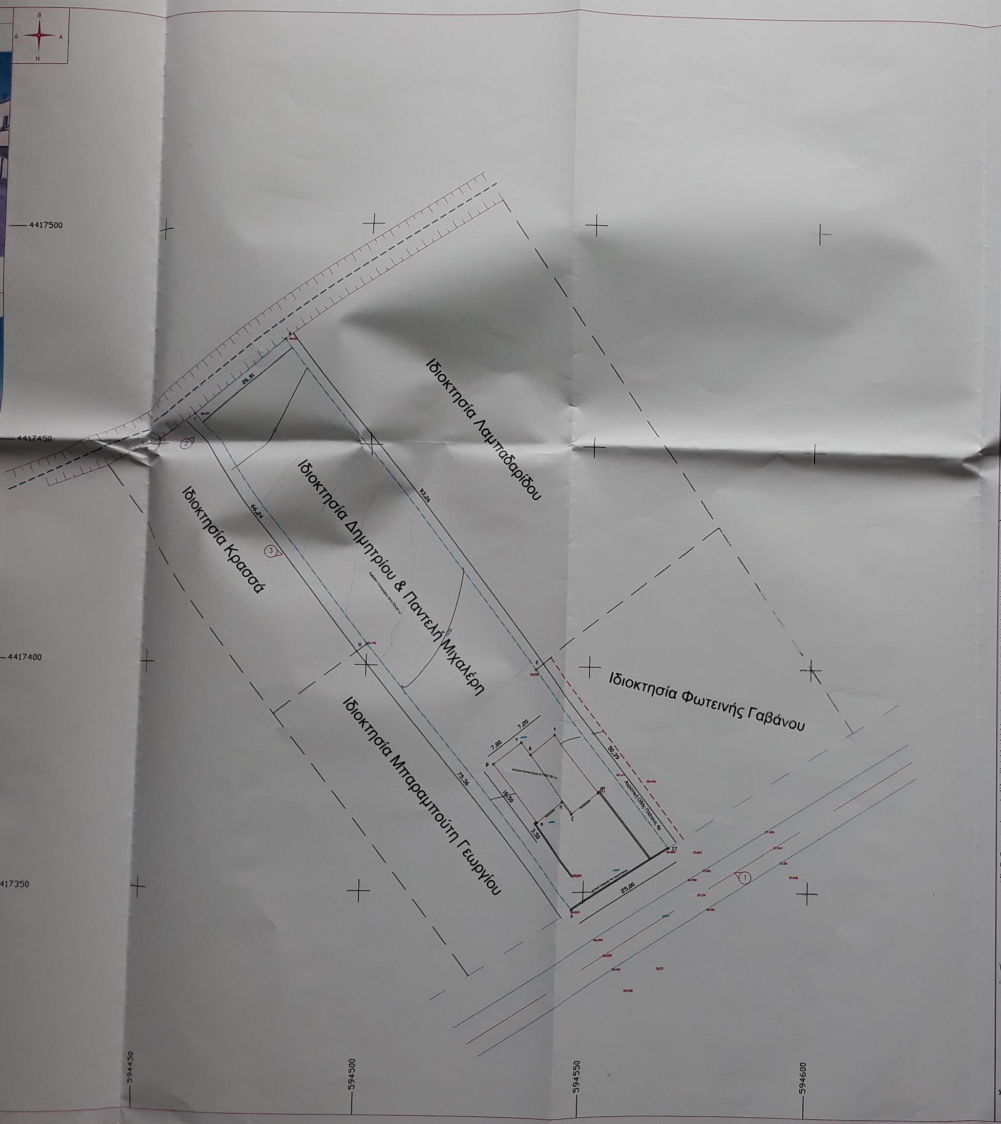


ΔΗΛΩΣΗ ΜΗΧΑΝΙΚΟΥ Ν. 651/ 77

Δηλώνω σύμφωνα με το νόμο για το γεωτεμάχιο με στοιχεία (Α-Β-.....Ε-ΣΤ) και εμβαδόν Ε=3,724,33 τ.μ που βρίσκεται στην θέση "Γαϊλές" της Κτηματικής Περιφέρειας Κορνού Δήμου Λήμνου ότι

α) είναι άρτιο και οικοδομήσιμο σύμφωνα με τις πολεοδομικές διατάξεις που ισχύουν σήμερα
β) βρίσκεται εκτός σχεδίου, εκτός ορίων οικισμού και εκτός ΖΟΕ
γ) δεν εμπίπτει στις διατάξεις του νόμου 1337/83 περί εισφορών-σε γη και χρήμα
δ) εντός αυτού δεν διέρχονται ενεύριες γραμμές υψηλής τάσης της ΔΕΗ ή αγωγός φυσικού αερίου
ε) το γεωτεμάχιο απέχει απόσταση 3400 μέτρα από την θάλασσα κοινόχρηστα σχόλεστα

Μάρτιος 2017

Ο ΜΗΧΑΝΙΚΟΣ

ΔΗΛΩΣΗ ΙΔΙΟΚΤΗΤΩΝ Ν. 651/ 77

Οι κάτωθι υπογεγραμμένοι Δημήτριος & Παντελής Μιχαλέρης δηλώνουμε ότι τα όρια του γεωτεμαχίου με στοιχεία (Α-Β-Γ-Δ-Ε-ΣΤ) και εμβαδόν Ε=3.724,33 τ.μ που βρίσκεται στην θέση"Γαϊλές" της Κτηματικής Περιφέρειας Κορνού Δήμου Λήμνου στη υποδείχθησαν απο εμάς και ευθύνομαστε για την σκρίβεια των δηλουμένων ορίων του γεωτεμαχίου.

ΟΙ ΔΗΛΟΥΝΤΕΣ

ΕΜΒΑΔΟΝ ΓΕΩΤΕΜΑΧΙΟΥ Ε=3.724,33 τ.μ
ΕΜΒΑΔΟΝ ΚΤΙΡΙΑΚΩΝ ΕΓΚΑΤΑΣΤΑΣΕΩΝ Ε1=248,52 τ.μ
Παρατηρήσεις:
1. Το τοπογραφικό διάγραμμα είναι εντυγμένο στο κρατικό σύστημα συντεταγμένων ΕΓΣΑ 87
2. Οι διαστάσεις και τα εμβαδά υπολογίσθηκαν αναλυτικά απο τις συντεταγμένες των κορυφών
3. Η εξάρτηση απο το ΕΓΣΑ 87 πραγματοποιήθηκε με σύστημα GPS και κάοντας χρήση του Ελληνικού Συστήματος Εντοπισμού HEPOS

ΟΡΟΙ ΔΟΜΗΣΗΣ:
ΕΚΤΟΣ ΟΡΙΩΝ ΟΙΚΙΣΜΟΥ Π.Δ. αρθρο 2 ΦΕΚ 270.Δ/31.05.1985 & άρθρο 10 ΦΕΚ 308Α/31/12/2003
Αρτιότητα κατά κανόνα Εμβαδόν Ε=4.000,000τμ
Μέγιστη Δόμηση: 400 τ.μ.
Κάλυψη: 10% του γηπέδου
Πρόσωπο: 25 μέτρα
Όροφοι: Δύο (2)
Ύψος Κτίσματος : 7.50 μ +1,20 (Στέγη)

ΑΠΟΣΠΑΣΜΑ ΧΑΡΤΗ ΓΥΣ 1:5000 (ΦΥΛΛΟΝ 45588)

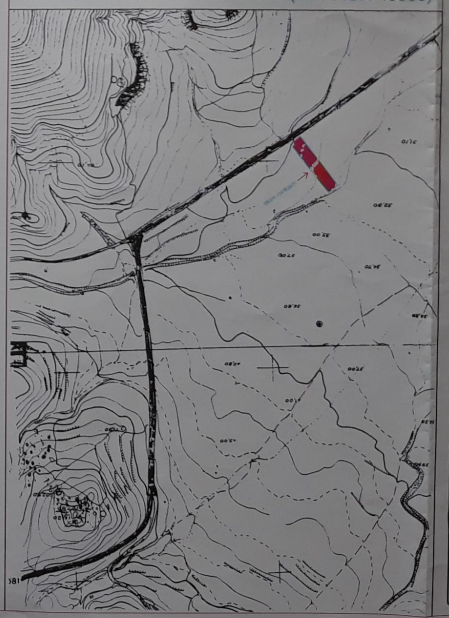

ΚΑΤΑΣΤΗΜΑΤΑ ΔΙΑΚΟΣΗΣ ΑΓ. ΝΙΚΟΥ
ΔΗΜΟΣ ΛΗΜΝΟΥ Ν. ΛΗΜΝΟΥ
ΑΡΙΘΜΟΣ ΜΗΤΡΩΟΥ: 27-11-18
ΝΙΚΟΣ Ι. ΕΡΥΣΙΜΗΣ
ΤΟΠΟΓΡΑΦΟΣ ΜΗΧΑΝΙΚΟΣ ΤΕ MSc GIS

ΠΙΝΑΚΑΣ ΣΥΝΤΕΤΑΓΜΕΝΩΝ ΚΟΡΥΦΩΝ ΙΔΙΟΚΤΗΣΙΑΣ ΕΓΣΑ 87

| Α/Α | X | Y |
|---|---|---|
| A | 594547.50 | 4417566.17 |
| B | 594550.02 | 4417604.68 |
| Γ | 594559.71 | 4417457.25 |
| Δ | 594491.11 | 4417473.57 |
| E | 594537.48 | 4417366.27 |
| ΣΤ | 594506.58 | 4417309.92 |

ΠΙΝΑΚΑΣ ΣΥΝΤΕΤΑΓΜΕΝΩΝ ΚΟΡΥΦΩΝ ΚΑΤΑΣΤΗΜΑΤΩΝ ΕΓΣΑ 87

| Α/Α | X | Y |
|---|---|---|
| α | 594550.78 | 4417561.17 |
| β | 594526.49 | 4417574.05 |
| γ | 594534.93 | 4417561.80 |
| δ | 594536.79 | 4417566.79 |
| ε | 594542.36 | 4417564.72 |
| στ | 594552.08 | 4417571.85 |
| ζ | 594548.65 | 4417567.19 |
| η | 594544.94 | 4417566.66 |

ΑΠΟΣΤΑΣΕΙΣ ΓΕΩΤΕΜΑΧΙΟΥ

1. ΑΠΟΣΤΑΣΗ ΑΠΟ ΟΡΙΑ ΟΙΚΙΣΜΟΥ ΚΟΡΝΟΥ 1400 μ
2. ΑΠΟΣΤΑΣΗ ΕΚΚΛΗΣΙΑΣ ΑΓΙΑΣ ΣΟΦΙΑΣ ΚΟΡΝΟΥ 1700 μ
3. ΑΠΟΣΤΑΣΗ ΑΠΟ ΟΡΙΑ ΔΗΜΟΤΙΚΗΣ ΟΔΟΥ ΚΑΣΤΡΑΚΙ - ΚΟΡΝΟΥ 1000 μ
4. ΑΠΟΣΤΑΣΗ ΑΠΟ ΚΟΜΒΟΣΤΑΣΙΟ ΤΟΠΙΚΗΣ ΚΟΙΝΟΤΗΤΑΣ ΚΟΡΝΟΥ 1700 μ

ΥΠΟΜΝΗΜΑ ΣΥΜΒΟΛΙΣΜΟΥ

| | |
|---|---|
| | Όρια Οικισμών |
| | Όρια Κτηματικής Περιφέρειας Κορνού |
| | Όρια Αντιδημοτικής Ενότητας Κ.Ο. Μύρινας - Μούδρου |
| | Τοπικές Κοινότητες Οδοί |
| | Όριακές Υδατορροές |
| | Χείμαρροι Υδατορροές |
| | Κύριοι Αγωγοί |
| | Δευτερεύοντες Αγωγοί |
| | Τομείς Αντιπυρικής |
| | Υφιστάμενος Κτηματικός Κτιστός Φράχτης (Ο.Α. 1740/2011) |
| 1 | Θέση Λήψης Φωτογραφίας |

| | |
|---|---|
| ΜΕΛΕΤΗΤΗΣ | ΓΕΩΡΓΙΟΣ ΑΝΤ. ΔΗΜΑΡΗΣ<br>ΑΓΡΟΝΟΜΟΣ & ΤΟΠΟΓΡΑΦΟΣ ΜΗΧΑΝΙΚΟΣ Ε.Μ.Π.<br>ΜΗΧΑΝΙΚΟΣ ΠΕΡΙΒΑΛΛΟΝΤΟΣ ΠΟΛ.ΚΡΗΤΗΣ |
| ΕΡΓΟΔΟΤΗΣ | ΣΟΦΙΑ ΤΡΑΜΟΥΝΤΑΝΗ - ΗΛΙΑΣ ΤΣΙΠΑΣ |
| ΕΡΓΟ | ΑΛΛΑΓΗ ΧΡΗΣΗΣ ΚΑΤΑΣΤΗΜΑΤΩΝ<br>ΣΕ ΕΠΑΓΓΕΛΜΑΤΙΚΑ ΕΡΓΑΣΤΗΡΙΑ |
| ΘΕΜΑ | ΤΟΠΟΓΡΑΦΙΚΟ ΔΙΑΓΡΑΜΜΑ |
| ΘΕΣΗ | Ε.Ο. Μύρινας - Μούδρου Χ.Θ. 4+500 Αριστερά<br>"Γαϊλές" Κτηματικής Περιφέρειας Κορνού Δήμου Λήμνου |
| ΕΜΔΑΔΟΝ | Ε= 3.724,33τ.μ |
| ΚΛΙΜΑΚΑ | 1: 500 |
| ΧΡΟΝΟΣ ΜΕΛΕΤΗΣ | Μάρτιος 2018 |
| ΥΠΟΓΡΑΦΗ | ΣΦΡΑΓΙΔΑ |

ΔΗΜΑΡΗΣ ΑΝΤ. ΓΕΩΡΓΙΟΣ
ΔΙΠΛ. ΑΓΡΟΝΟΜΟΣ ΤΟΠΟΓΡΑΦΟΣ ΜΗΧΑΝΙΚΟΣ
ΕΘΝΙΚΟΥ ΜΕΤΣΟΒΙΟΥ ΠΟΛΥΤΕΧΝΕΙΟΥ
ΜΗΧΑΝΙΚΟΣ ΠΕΡΙΒΑΛΛΟΝΤΟΣ ΠΟΛ. ΚΡΗΤΗΣ
ΜΕΛΟΣ ΤΕΕ Α' ΑΓΡΟΝΟΜΩΝ
Α.Φ.Μ.
ΜΗΤΡΩΟΥΧΟΣ Η ΜΗΤΡΙΚΗ ΜΗΧ.
ΚΙΝ.

ΕΛΛΗΝΙΚΗ ΔΗΜΟΚΡΑΤΙΑ
ΠΕΡΙΦΕΡΕΙΑ ΒΟΡΕΙΟΥ ΑΙΓΑΙΟΥ
ΔΙΕΥΘΥΝΣΗ ΔΑΣΩΝ ΛΕΣΒΟΥ
ΤΜΗΜΑ Β
Ταχ. Διεύθυνση: Χαραντώνη 2
Ταχ. Κώδικας: 81 100
Πληροφορίες: Σ. Αποστόλου
Τηλέφωνο-FAX: 22605-21624

Μυτιλήνη 26/3/2001

Αριθ. Πρωτ. 436

ΠΡΟΣ: 1. Δημήτρη Μιτσοντζή ως κατοίκου Κορδε- ηλ/νου

2. Περιφέρεια Βορείου Αιγαίου
Διευθυντή Δασών

3. Κτηματική Υπηρεσία Λέσβου

## ΠΡΑΞΗ ΧΑΡΑΚΤΗΡΙΣΜΟΥ ΤΟΥ ΑΡΘΡΟΥ 14 ΤΟΥ Ν. 998\79

## Ο ΔΙΕΥΘΥΝΤΗΣ ΔΑΣΩΝ ΛΕΣΒΟΥ

Έχοντας υπόψη:

1. Τις διατάξεις των άρθρων 3,4,11,12 και 14 του νόμου 998\79 «περί προστασίας των δασών και των δασικών εν γένει εκτάσεων της Χώρας».
2. Τις αριθ. 83347\6914\5-9-95, 87234/7539/3-9-1997 Εγκύκλιες διαταγές του Υπουργείου Γεωργίας.
3. Την σχετική με τα θέματα χαρακτηρισμού νομολογία του ΣτΕ (4755/95, 2451/93, 2909/91, 3811/87, 1038/88, 3413/89, 2502/91, 688/96, 3561/96, 103/97).
4. Την αρ. 45/5-9-1997 εγκύκλιο της Περιφέρειας Βορείου Αιγαίου περί μεταβιβάσεως αρμοδιοτήτων.
5. Το γεγονός ότι στο Νομό Λέσβου δεν έχει συνταχθεί Δασολόγιο.
6. Την με αριθ. 28/2001 εισήγηση του- Δασονομίας ηλ/νου-
7. Την αίτηση τ

Χ α ρ α κ τ η ρ ί ζ ο υ μ ε

Ως γεωργικώς καλλιεργούμενη ανήκουσα στο πεδίο εφαρμογής του άρθρου 3 της παραγράφου δ του εδαφίου (α), του Ν. 998/79, την έκταση των 3,714 στρεμμάτων στη θέση Βαλτεσινίκο περιφερείας Κορυφή Δήμου Αγιάσου όπως μας υποδείξατε επί τόπου και απεικονίζεται στο από Φεβρουάριο διάγραμμα τ.θ. μηχανικού Θεοδώρου Χαλάμη, το οποίο θεωρήθηκε και είναι αναπόσπαστο μέρος της παρούσης ευρίσκεται δε [illegible]

Η παρούσα πράξη δεν επέχει θέση βεβαιώσεως ανυπαρξίας εμπραγμάτων δικαιωμάτων του δημοσίου ή ιδιωτών, ούτε αποτελεί στοιχείο απόδειξης ιδιωτικού εμπράγματου δικαιώματος αφορά μόνον την μορφή και τον χαρακτήρα της εκτάσεως των οποίων σύμφωνα με την παράγραφο 1 του άρθρου 2 του Ν. 998/79 έχετε έννομο συμφέρον να γνωρίζετε.

Οι έννομες δε συνέπειες, επέρχονται μόνο μετά από την τήρηση των διαδικασιών δημοσιότητας που προβλέπονται από το άρθρο 14 του Ν. 998/79 (δημοσίευση σε δύο τοπικές εφημερίδες και ανάρτηση επί ένα μήνα στον οικείο Δήμο ή κοινότητα) τις οποίες προς το παρόν λόγω αδυναμίας της υπηρεσίας, δύναται να κινήσει κάθε ενδιαφερόμενος προσκομίζοντας σε μας τα φύλλα των εφημερίδων και το αποδεικτικό ανάρτησης του Δήμου ή της κοινότητος στη περιφέρεια του οποίου ανήκει το ακίνητο (1038/88 ΣτΕ).

Ο Διευθυντής Δασών Λέσβου