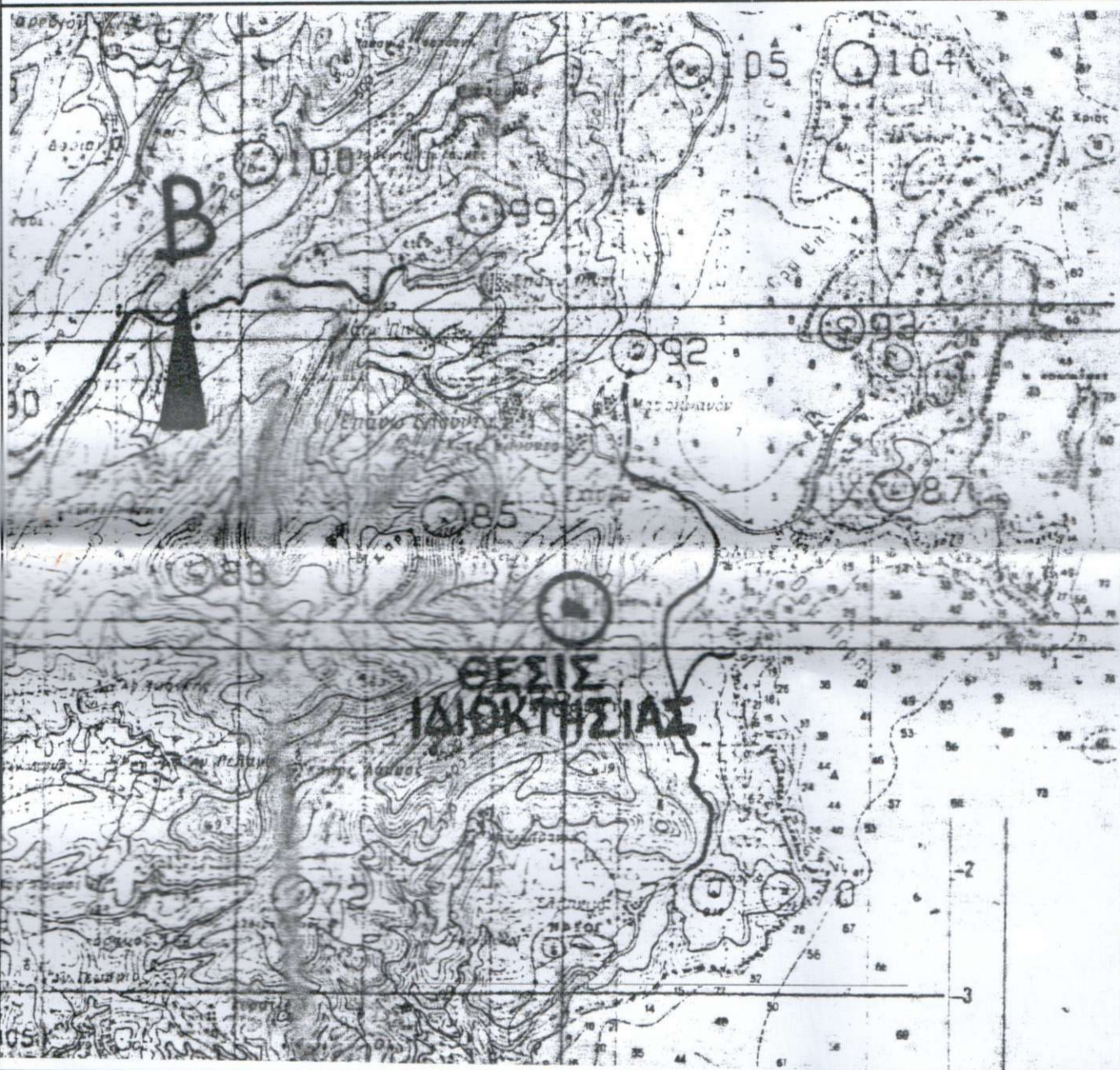


ΔΗΛΩΣΙΣ ΥΛΟΠΟΙΗΣΕΩΣ ΟΡΙΩΝ

Η ΥΠΟΓΕΓΡΑΜΜΕΝΗ ΑΡΓΥΡΩ ΚΩΝΣΤΑΝΤΙΝΟΥ ΑΜΑΡΙΩΤΑΚΗ ΔΗΛΩΝΩ ΟΤΙ ΤΑ ΟΡΙΑ ΜΕ ΒΑΣΗ ΤΑ ΟΠΟΙΑ ΕΓΙΝΕ Η ΑΠΟΤΥΠΩΣΙΣ ΤΗΣ ΙΔΙΟΚΤΗΣΙΑΣ Η ΟΠΟΙΑ ΑΠΕΙΚΟΝΙΖΕΤΑΙ ΣΤΟ ΤΟΠΟΓΡΑΦΙΚΟ ΑΥΤΟ ΔΙΑΓΡΑΜΜΑ ΕΧΟΥΝ ΥΛΟΠΟΙΗΘΕΙ ΕΠΙ ΤΟΥ ΕΔΑΦΟΥΣ ΚΑΙ ΕΙΝΑΙ ΤΑ ΟΡΘΑ.

Η ΔΗΛΟΥΣΑ



ΑΠΟΣΠΑΣΜΑ ΦΥΛΛΟΥ ΧΑΡΤΟΥ ΕΥΡΥΤΕΡΑΣ ΠΕΡΙΟΧΗΣ ΚΛΙΜΑΣ: 1:50000

ΤΟΠΟΓΡΑΦΙΚΟ ΔΙΑΓΡΑΜΜΑ

ΙΔΙΟΚΤΗΣΙΑΣ ΑΡΓΥΡΩΣ ΚΩΝ. ΑΜΑΡΙΩΤΑΚΗ  
ΣΤΗΝ ΘΕΣΗ "ΛΑΓΚΑΔΑ - ΜΠΑΜΠΟΥΡΑ"  
ΤΗΣ ΠΕΡΙΦΕΡΕΙΑΣ ΕΛΟΥΝΤΑΣ  
ΤΟΥ ΔΗΜΟΥ ΑΓΙΟΥ ΝΙΚΟΛΑΟΥ ΜΕΡΑΜΒΕΛΛΟΥ


ΚΛΙΜΑΣ: 1:500

ΝΕΑΠΟΛΗ ΑΥΓΟΥΣΤΟΣ 2004.

ΘΕΩΡΗΘΗΚΕ

ζυγημ στο 3615/10/11/2005

εγγραφο της Δνσης Δασων Παισιθιο  
Αγ. Νικολας 10/11/2005



ΚΟΥΔΟΥΜΑΣ ΕΜΜ  
ΔΑΣΟΛΟΓΟΣ

Ο ΣΥΝΤΑΞΑΣ

10 ΤΙΣ

Υ<sub>1+1</sub>)

302

300

731

758

526

494

350

279

14m<sup>2</sup>

101)

ΒΑΙΟΝΟ

ΑΓΡΑΜ-

ΒΑΔΟΝ

ΚΙΣΜΟΥ

ΕΘΔΟΜΙ-

ΣΑ Α-

ΓΡΑΜΜΗ

ΟΛΟΓΙ-

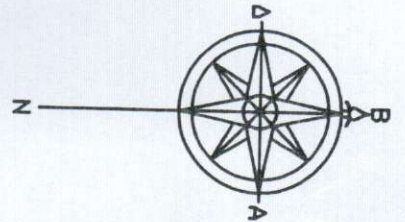
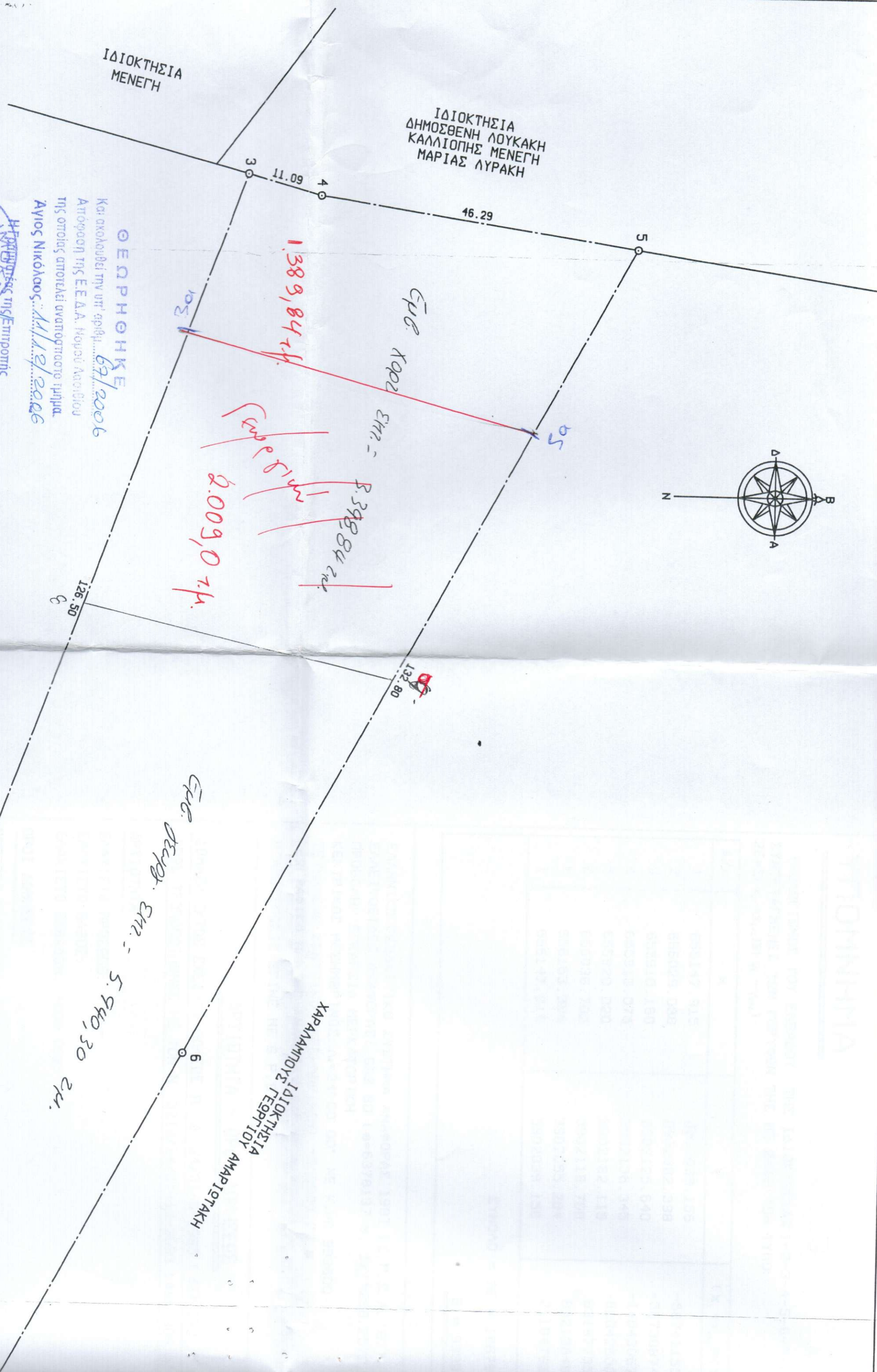
ΜΕΝΕΣ

ΙΔΙΟΚΤΗΣΙΑ ΜΕΝΕΓΗ

ΙΔΙΟΚΤΗΣΙΑ ΔΗΜΟΣΘΕΝΗ ΛΟΥΚΑΚΗ ΚΑΛΛΙΟΠΗΣ ΜΕΝΕΓΗ ΜΑΡΙΑΣ ΛΥΡΑΚΗ



ΘΕΡΜΟΚΕ  
Και ακολουθεί την υπ' αριθμ. 67/2006 Απόφαση της Ε.Ε.Α.Δ. Κεντρικού Αρχηγείου της Οποίας αποτελεί αναπόσπαστο τμήμα.  
Αγιος Νικόλαος: 11/12/2006  
Η Επιτροπή της Επιτροπής



ΚΑΡΑΛΑΜΠΟΥΣ ΙΔΙΟΚΤΗΣΙΑ ΤΕΡΡΕΤΙΟΥ ΑΜΑΡΙΟΤΑΚΗ

Επιφ. Δεκαθ. Εκη. : 5.940,30 τ.μ.

132,80

126,50

46,29

11,09

2

6

5

4

3

ΙΔΙΟΚΤΗΣΙΑ ΚΑΡΑΛΑΜΠΟΥΣ ΤΕΡΡΕΤΙΟΥ ΑΜΑΡΙΟΤΑΚΗ