

Κ. Σαφρατίδης 1/2
αφ ηρετα 6050/94
31-1-19

ΑΠΟΚΕΝΤΡΩΜΕΝΗ ΔΙΟΙΚΗΣΗ ΑΙΓΑΙΟΥ
Δ/ΝΣΗ ΔΑΣΩΝ ΔΩΔΕΚΑΝΗΣΟΥ
Αριθμ. Πρωτ.: 5028
Ρόδος 30/1/2019

ΑΠΟΚΕΝΤΡΩΜΕΝΗ ΔΙΟΙΚΗΣΗ ΑΙΓΑΙΟΥ
ΓΕΝΙΚΗ Δ/ΝΣΗ ΔΑΣΩΝ ΚΑΙ ΑΓΡΟΤΙΚΩΝ ΥΠΟΘΕΣΕΩΝ
ΔΙΕΥΘΥΝΣΗ ΔΑΣΩΝ ΔΩΔ/ΣΟΥ
ΤΜΗΜΑ ΔΙΟΙΚΗΣΗΣ ΚΑΙ ΔΙΑΧΕΙΡΙΣΗΣ ΔΑΣΩΝ
ΓΡΑΦΕΙΟ ΠΡΟΣΤΑΣΙΑΣ ΔΑΣΩΝ & ΔΗΜΟΣΙΟΥ ΚΑΤΗΓΟΡΟΥ
Συντάκτης : Παπαδόπουλος Κων/νος
Τηλ.: 2241043693

Ρόδος 30 - 1 - 2019

Αρ. πρ. : ΔΥ

Προς: Δ/νση Δασών Δωδ/σου

ΘΕΜΑ: Υποβολή εισήγησης


Σχετ. : Η από 11-1-2019 (με αρ. πρωτ. 649/7-1-2019) εντολή σας

Η έκταση, όπως αυτή απεικονίζεται στο από Δεκέμβριο 2018 τοπογραφικό διάγραμμα του αγρονόμου τοπογράφου μηχανικού Σάββα Μ. Γιορδαμνή κλίμακας 1:1000, με στοιχεία (1-2-3-...-11-12-1) εμβαδού 5.497τ.μ., ελέγχθηκε σε Ο/Φ ετών 1960, 1998 2007-2009 & 2015 και διαπιστώθηκε ότι αποτελεί διαχρονικά αγροτική έκταση. Η φύση της βλάστησης της έκτασης στο σύνολό της συμφωνεί με το υπ' αρ. πρωτ. 6050/1-9-1994 πληροφοριακό έγγραφο της υπηρεσίας μας το οποίο αναφερόταν σε ευρύτερη έκταση (Κ.Μ. 205Α γαιών Κανδυλί) από την οποία προέκυψε το εξεταζόμενο γεωτεμάχιο και προτείνω:

- Να δοθεί ανακοίνωση για δημοσίευση του υπ' αρ. πρωτ. 6050/1-9-1994 πληροφοριακού εγγράφου.
- Να εκδοθεί, για λογαριασμό του αιτούντα, πιστοποιητικό περί του οριστικού και αμετάκλητου χαρακτήρα της παρ. 6 του άρθρου 14 του Ν.998/79 όπως ισχύει έκτασης με στοιχεία (1-2-3-...-11-12-1) εμβαδού 5.497τ.μ. που αποτελεί την Κ.Μ. 205ΑΑ γαιών Κανδυλί ως έκταση του άρθρου 3 παρ. 6α του Ν.998/79 όπως ισχύει που δεν υπόκειται στις δεσμευτικές διατάξεις του ανωτέρω νόμου.

Παρακαλώ για τις δικές σας ενέργειες.

Ο εισηγητής



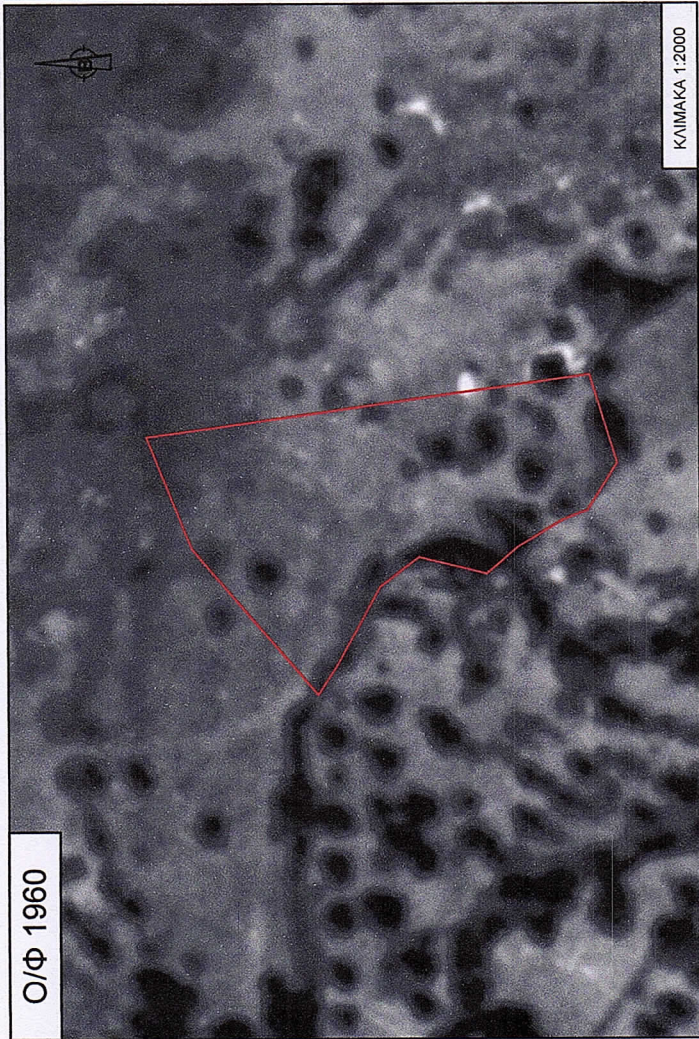
Παπαδόπουλος Κωνσταντίνος
Δασολόγος - Περιβαλλοντολόγος

Συνημμένα


1. Ο/Φ 1960, 1998, 2007-2009 & 2015

Κ.Μ. 205ΑΑ ΓΑΙΩΝ ΚΑΝΔΥΛΙ


Ο/Φ 1960



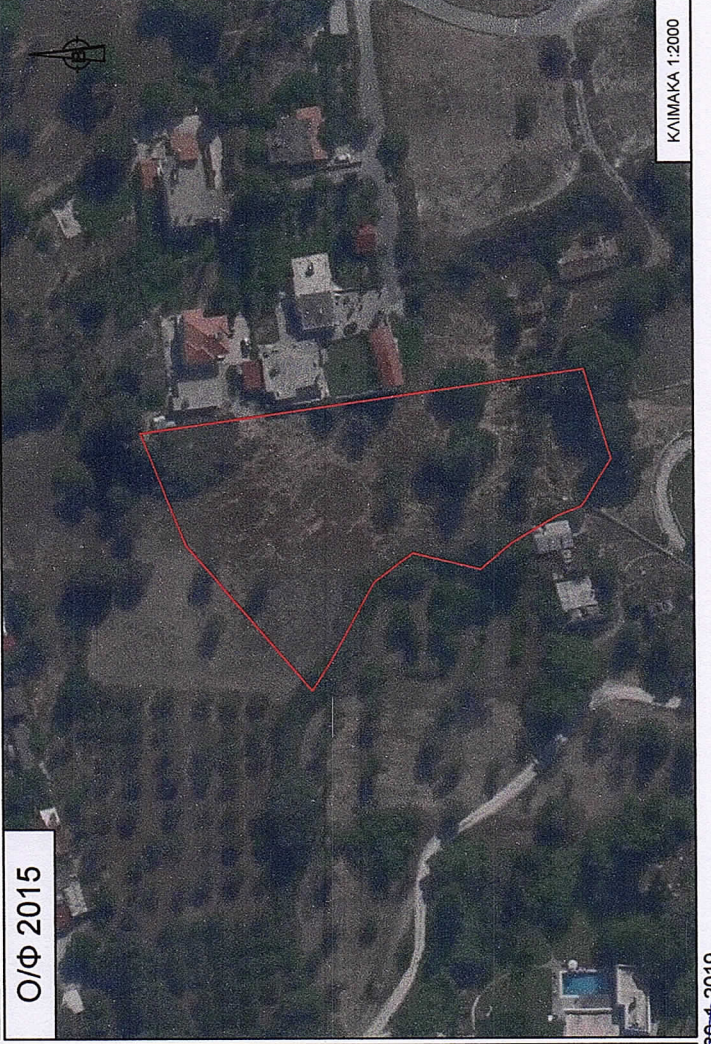
Ο/Φ 1998



Ο/Φ 2007-09



Ο/Φ 2015



Ρέδος, 30-1-2019
Γεωπόνος Παναγιώτης Λωσταντίνος
Δασολόγος Περικλής Λιοντολόγος