

Δήλωση Ν. 651/1977

Δηλώνεται υπεύθυνα ότι το αποτυπωθέν αγροτεμάχιο (το περιγραφή του οποίου ορίζεται από τα σημεία με αύξοντες αριθμούς από "1" έως και "81" σε αυτό το τοπογραφικό διάγραμμα), συνολικού εμβαδού 158.809,60 μ², βρίσκεται εκτός του σχεδίου του οικισμού Κουρπάλας. Τα αναγραφόμενα για το εν λόγω αγροτεμάχιο στοιχεία είναι αποκλειστικά ακριβή, τα δε όρια του τέθηκαν με υποδείξη της ιδιοκτησίας, κυρίως Αντουανέττας Χίρας Βασιλείου Γιαννάκου. Τέλος, δηλώνεται ότι δεν έγινε έλεγχος τίτλων ιδιοκτησίας.

Ο Μηχανικός

Δηλώνω Υποχρέωσης Ορίων

Η κάτωθι υπογράφουσα Αντουανέττα Χίρα Βασιλείου Γιαννάκου (κάτοχος του Α.Δ.Τ. Μ50502/76-6-1983, Α.Τ. Αρσινόεως), ιδιοκτήτρια του αγροτεμαχίου που ορίζεται από τα σημεία με αύξοντες αριθμούς από "1" έως και "81" σε αυτό το τοπογραφικό διάγραμμα, συνολικού εμβαδού 158.809,60 μ², δηλώνω ότι τα όρια που έχω υλοποιήσει σε αυτό είναι τα ορθά.

Η Δηλώτρια,

Όμορος Ιδιοκτήτριες:

Το αποτυπωθέν αγροτεμάχιο γεννιάζει κατά μήκος της πλάκας (1-81-80) με την Ιδιοκτησία Κληρονόμων Γιαννάκου, κατά μήκος της (1-2-3-4-5-6-7-8-9-10-11-12-13-14-15-16-17-18-19-20-21-22-23-24-25-26-27-28-29-30-31-32-33-34-35-36-37-38-39-40-41-42-43-44-45-46-47-48-49-50-51-52-53) με τις ιδιοκτήτριες Κατερινάκου, Στεφανόκου, και Κληρονόμων Νικολαϊδάκου, κατά μήκος της (53-54-55-56-57-58-59) με την Ιδιοκτησία Σολωμάκου Πέτρου, ενώ η πλάκα (70-71-72-73-74-75-76-77-78-79-80) αντιστοιχεί μέσω κρησμού ύψους ~10m με την θάλασσα. Λόγω του διαθέσιμου της περιπέγης, τα όρια του κρησμού με την θάλασσα ("ακτογραμμή") αποτυπώνονται κατά προέγνηση.

Θεόδωρος Ν. Πάτριος
Διπλ. Πολιτικός Μηχανικός Ε.Μ.Π.

Δωδεκανήσου 9, Μαρούσι - Τ.Κ.: 15122
Κιν. 6974665297 - τηλ./fax: 2108068327
e-mail: tpatrios@otenet.gr

ΕΠΙΟ: ΤΟΠΟΓΡΑΦΙΚΟ ΑΓΡΟΤΕΜΑΧΙΟ
ΘΕΣΗ: Νομός Δακυνίας, Δήμος Οριτύου, Δ.Δ. Μίνας, Περιοχή Κουρπάλας

ΕΠΙΡΑΘΩΤΗΣ: Μουλαβασιάνης Μιλτιάδης

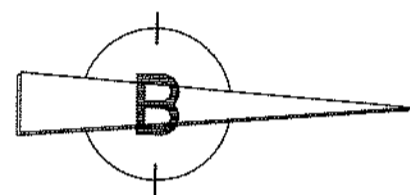
ΘΕΜΑ: ΤΟΠΟΓΡΑΦΙΚΟ ΑΓΡΟΤΕΜΑΧΙΟ
Κωδικός Σχεδίου: ΤΟ2

Ημερομηνία: 20 Φεβρουαρίου 2009

Κλίμακα 1:2000

-Το αποτυπωθέν αγροτεμάχιο βρίσκεται τμήσιον του Οικισμού Κουρπάλας (κωδικός οικισμού: 16413308). Οι όροι δόμησης του εν λόγω Οικισμού περιλαμβάνονται στο Φ.Ε.Κ. 9/72Δ (ημερία έκδοσης: 16-Νοε-1988):

- Εδος Οικισμού:.....Παραδοσιακός
- Οικοδομικό Σύστημα:.....Παραγόμεν Ελεύθερο
- Κόλυμη:.....50%
- Σ.Δ. για Εμβαδόν<=100τ.μ.:.....1,0
- Σ.Δ. για 100<Εμβαδόν<=200τ.μ.:.....0,6
- Σ.Δ. για Εμβαδόν>200τ.μ.:.....0,1
- Μέγιστος Αριθμός Ορόφων:.....Δύο (2)
- Μέγιστο Συνολικό Εμβαδόν Κτιρίου:.....400τ.μ.
- Μέγιστο Ύψος Κτιρίου:.....7 βήμ.
- Πλάτος:.....1 βήμη
- Χρήσεις Γης:.....Γενική Κατοικία, Κτήρια Κοινής Χρήσεως, Κτήρια Κοινωνικού Εξοπλισμού.
- Αρχιτεκτονική:.....NAI
- Ε.Π.Α.Ε.:.....NAI

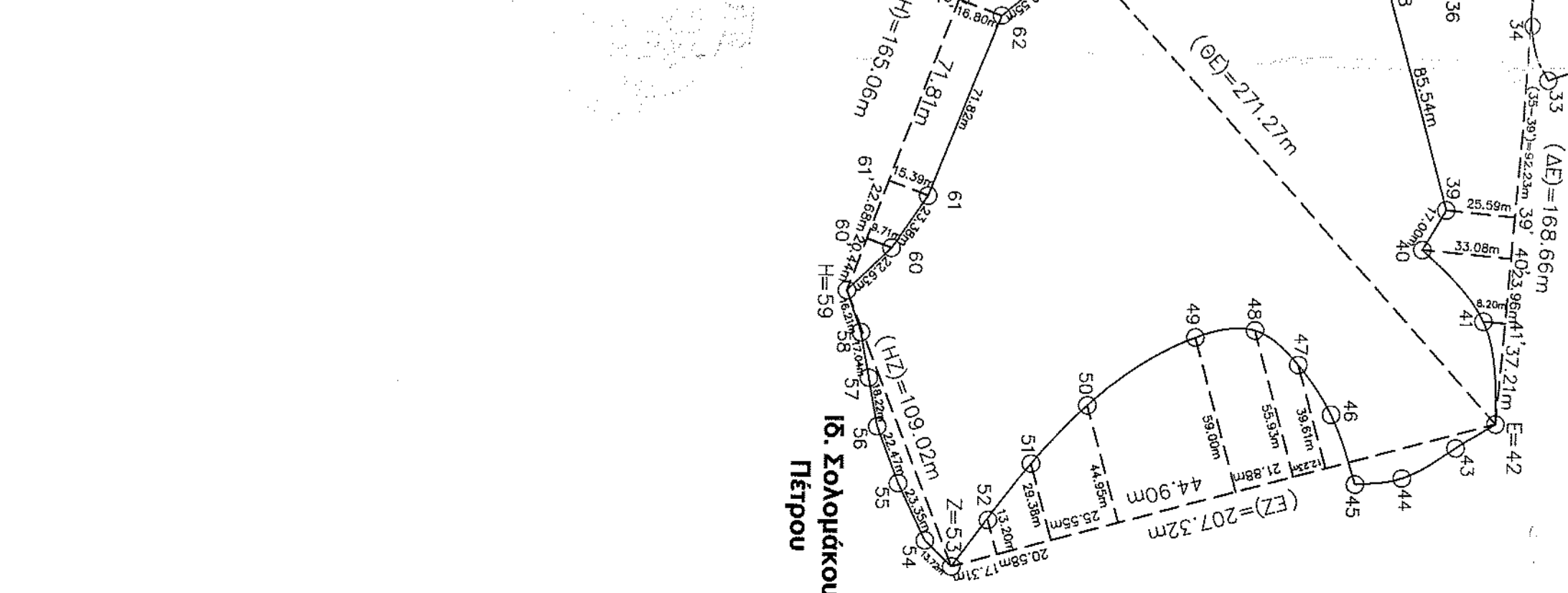


>>>Εντοπισημός Αγροτεμαχίου σε...
α)...Γ.Υ.Σ. (1:5000) : 7391_4
β)...Ε.Γ.Σ.Α. (1:5000) : 352.0 - 4047.0 / 5


ΕΜΒΑΔΩΜΕΤΗΤΗ ΓΗΛΕΟΥ

ΣΗΜΕΙΟ	X (m)	Y (m)	ΜΗΤΡΟΣ
1	-602,90	-249,55	89,19
2	-374,65	-350,25	89,19
3	-346,90	-328,80	17,44
4	-300,50	-320,40	21,10
5	-300,50	-320,40	21,10
6	-235,45	-317,30	74,18
7	-228,00	-314,70	10,34
8	-222,85	-308,68	12,76
9	-209,75	-292,20	8,60
10	-209,75	-292,20	8,60
11	-204,15	-285,00	6,78
12	-195,40	-301,85	15,98
13	-180,00	-297,40	16,88
14	-180,00	-304,25	14,33
15	-162,00	-329,25	18,56
16	-157,80	-327,55	18,56
17	-151,40	-331,80	13,98
18	-128,00	-324,25	13,97
19	-128,00	-324,25	13,97
20	-117,65	-350,55	12,17
21	-113,00	-362,45	18,29
22	-113,00	-362,45	18,29
23	-105,95	-404,50	15,01
24	-105,95	-404,50	15,01
25	-103,80	-423,90	13,32
26	-98,30	-421,45	9,45
27	-98,30	-421,45	9,45
28	-88,45	-424,30	9,87
29	-85,50	-441,35	13,86
30	-81,80	-454,70	13,86
31	-85,90	-469,55	27,26
32	-77,05	-439,30	48,12
33	-77,05	-439,30	48,12
34	-67,29	-445,40	21,75
35	-68,75	-443,55	32,50
36	-60,40	-478,75	11,89
37	-61,35	-509,75	20,03
38	-61,35	-509,75	20,03
39	21,10	-576,95	85,54
40	35,70	-585,65	34,52
41	50,80	-627,80	36,10
42	50,80	-627,80	36,10
43	108,45	-572,25	17,20
44	128,00	-591,95	12,54
45	128,00	-609,20	27,30
46	128,00	-609,20	27,30
47	78,25	-616,10	21,95
48	68,00	-646,50	20,38
49	68,00	-646,50	20,38
50	94,50	-708,30	28,53
51	137,50	-744,75	28,18
52	137,50	-744,75	28,18
53	154,85	-757,40	41,77
54	148,40	-767,35	23,32
55	124,40	-778,55	22,47
56	124,40	-778,55	22,47
57	86,50	-788,95	18,74
58	86,75	-792,10	17,54
59	53,45	-797,45	22,63
60	52,35	-780,00	23,38
61	81,30	-731,05	13,39
62	-48,50	-726,85	20,85
63	-81,10	-726,85	20,85
64	-81,30	-731,05	13,39
65	-101,35	-740,15	8,78
66	-101,35	-740,15	8,78
67	-108,79	-749,21	19,09
68	-122,85	-760,10	18,34
69	-122,85	-760,10	18,34
70	-140,90	-777,90	16,80
71	-161,58	-746,48	24,13
72	-182,65	-729,25	27,22
73	-203,80	-692,50	24,32
74	-224,40	-642,25	24,32
75	-224,40	-642,25	24,32
76	-224,40	-642,25	24,32
77	-409,23	-615,89	92,41
78	-451,10	-428,95	100,20
79	-451,10	-428,95	100,20
80	-471,80	-405,40	21,53
81	-467,58	-292,29	152,67
1	-403,90	-249,55	89,19

ΣΥΝΤΕΤΑΓΜΕΝΕΣ ΣΗΜΕΙΟΥ ΑΝΑΦΟΡΑΣ ΤΗΣ Γ.Υ.Σ.
ΕΓΣΑ 87 (GRS80, ±1 20m) WGS84
Α : 22° 23' 04" 28896
Φ : 36° 33' 14" 69535
Α : 22° 23' 10.10" E
Φ : 36° 33' 24.13" N
Τοπικές Καρτεσιανές Συντεταγμένες Σημείου Αναφοράς:
(X,Y)=(285,25,-1709,20)



ΣΥΝΤΕΤΑΓΜΕΝΕΣ ΣΗΜΕΙΟΥ ΑΝΑΦΟΡΑΣ ΤΗΣ Γ.Υ.Σ.
ΕΓΣΑ 87 (GRS80, ±1 20m) WGS84
Α : 22° 23' 16" 11785
Φ : 36° 33' 50" 68565
Α : 22° 23' 21.93" E
Φ : 36° 34' 00.12" N
Τοπικές Καρτεσιανές Συντεταγμένες Σημείου Αναφοράς:
(X,Y)=(0,0)



ΕΓΓΡΑΦΗ ΠΡΟΤΕΣΤΗΣ
ΕΓΓΡΑΦΗ ΣΥΝΤΕΤΑΓΜΕΝΩΝ ΣΗΜΕΙΩΝ
ΕΓΓΡΑΦΗ ΣΥΝΤΕΤΑΓΜΕΝΩΝ ΣΗΜΕΙΩΝ ΑΝΑΦΟΡΑΣ
ΕΓΓΡΑΦΗ ΣΥΝΤΕΤΑΓΜΕΝΩΝ ΣΗΜΕΙΩΝ ΑΝΑΦΟΡΑΣ