ΥΠΟΜΝΗΜΑ

- Όρια Ιδιοκτησίας
- Ίχνος δρόμου
- Κ1 ⊠ Κορυφή Περιγράμματος Γηπέδου

ΑΠΟΣΠΑΣΜΑ ΧΑΡΤΟΥ (Γ.Υ.Σ) 1:50.000 (Γενικής Χρήσης)
Ονομασία Φύλλου: "ΠΟΤΑΜΟΣ"

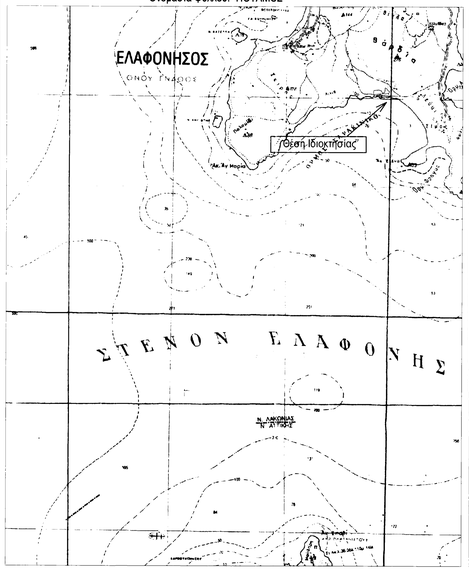

ΑΠΟΣΠΑΣΜΑ ΧΑΡΤΟΥ (Γ.Υ.Σ) 1:5000
Φύλλα: 8307-2 & 8307-1

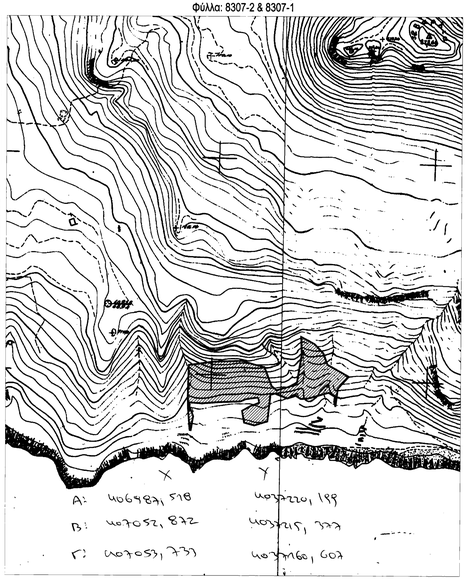

Κορυφές βασικής έκτασης σύμφωνα με την υπ' αριθμ.2028/07-09-2010 πράξης χαρακτηρισμού του Δασαρχείου Μαλάων εξαιρημένες στο ΕΓΣΑ 87'
E1(K1,K2,...,K46,K1)=30211.66μ²

Κορυφή	X	Y	Πλευρά-Μήκος
K1	406986.399	4037166.162	
K2	406986.297	4037185.984	K1K2 = 19.82
K3	406988.455	4037246.421	K2K3 = 60.48
K4	407046.432	4037254.119	K3K4 = 58.49
K5	407105.096	4037255.944	K4K5 = 58.69
K6	407112.577	4037256.176	K5K6 = 7.48
K7	407133.715	4037249.376	K6K7 = 22.21
K8	407164.245	4037241.692	K7K8 = 31.48
K9	407181.020	4037198.462	K8K9 = 46.37
K10	407192.921	4037188.843	K9K10 = 15.30
K11	407221.345	4037196.985	K10K11 = 29.57
K12	407239.913	4037206.815	K11K12 = 21.01
K13	407250.432	4037270.893	K12K13 = 64.94
K14	407249.014	4037311.821	K13K14 = 40.95
K15	407280.162	4037294.703	K14K15 = 35.54
K16	407300.221	4037273.737	K15K16 = 29.02
K17	407309.688	4037247.945	K16K17 = 27.47
K18	407319.459	4037242.391	K17K18 = 11.24
K19	407358.782	4037220.027	K18K19 = 45.24
K20	407333.798	4037193.052	K19K20 = 36.77
K21	407328.255	4037150.963	K20K21 = 42.45
K22	407325.426	4037162.922	K21K22 = 12.29
K23	407326.967	4037174.335	K22K23 = 11.52
K24	407312.396	4037183.318	K23K24 = 17.12
K25	407288.897	4037176.531	K24K25 = 24.46
K26	407282.544	4037174.696	K25K26 = 6.61
K27	407265.306	4037169.718	K26K27 = 17.94
K28	407248.152	4037168.812	K27K28 = 17.18
K29	407237.047	4037176.172	K28K29 = 13.32
K30	407217.907	4037170.020	K29K30 = 20.10
K31	407188.605	4037181.333	K30K31 = 31.41
K32	407178.418	4037178.360	K31K32 = 10.61
K33	407171.541	4037116.697	K32K33 = 62.04
K34	407140.654	4037107.428	K33K34 = 32.25
K35	407119.631	4037113.102	K34K35 = 21.78
K36	407116.731	4037113.885	K35K36 = 3.00
K37	407111.819	4037141.283	K36K37 = 27.82
K38	407119.968	4037145.712	K37K38 = 9.28
K39	407130.926	4037151.694	K38K39 = 12.48
K40	407152.247	4037159.598	K39K40 = 22.74
K41	407149.241	4037171.870	K40K41 = 12.44
K42	407120.197	4037167.888	K41K42 = 29.29
K43	407107.723	4037162.695	K42K43 = 13.51
K44	407057.111	4037160.891	K43K44 = 50.64
K45	407020.478	4037157.805	K44K45 = 36.76
K46	406986.430	4037160.155	K45K46 = 34.13
			K46K1 = 6.01
Εμβαδόν:	30211.66	Περίμετρος:	1261.26

Κορυφές βασικής έκτασης σύμφωνα με την υπ' αριθμ.2028/07-09-2010 πράξης χαρακτηρισμού του Δασαρχείου Μαλάων εξαιρημένες στο ΕΓΣΑ 87'
E2(K46,K47,...,K51,K46)=386.92μ²

Κορυφή	X	Y	Πλευρά-Μήκος
K46	406986.430	4037160.155	K46K47 = 33.87
K47	406998.738	4037128.601	K47K48 = 33.09
K48	406992.905	4037096.031	K48K49 = 2.28
K49	406990.643	4037096.285	K49K50 = 4.78
K50	406990.263	4037101.054	K50K51 = 46.81
K51	406986.538	4037147.715	K51K46 = 12.44
Εμβαδόν:	386.92	Περίμετρος:	133.27

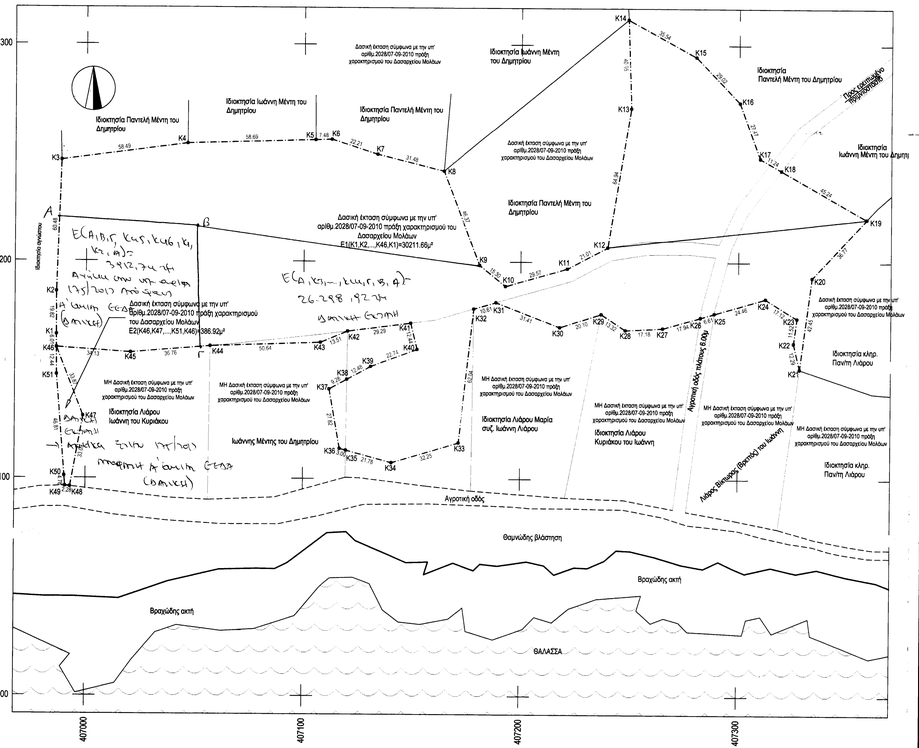

ΤΜΗΜΑ (Β1,Κ9,Κ10,Κ11,Κ12,Κ13,Κ20,.....Κ46,Κ1,Β) εμβαδόν: 13.054,63 τ.μ.

ΕΘΡΕΙΤΑΙ
Και εγκρίθηκε δυνάμει του Π.Δ. 32/2016
σύμφωνα με το Τ.Ε.Ε.Α. της Δασαρχίου
Ιπάτης Τ.Ε.Ε. Φθιώτ.
Ο Προϊστάμενος

Ιδιοκτήτες: Λιάρος Ιωάννης του Κυριάκου - Μαρία συζ. Ιωάννη Λιάρου - Λιάρος Κυριάκος του Ιωάννη & Λιάρος Βίκτωρας του ιωάννη

Έργο: Αποτύπωση Ιδιοκτησίας

Θέση: "Κουρνόσπυλο" εκτός ορίων οικισμού Ελαφονήσου του Δ. Ελαφονήσου

Θέμα Σχεδίου: Τοπογραφικό Διάγραμμα

Αριθμός Σχεδίου: T 01

Κλίμακες: 1:1000

Κωδικός Μελέτης:

Υπογραφή:

Σφραγίδα:

ΧΑΝΤΖΑΚΟΣ Π. ΣΤΥΛΙΑΝΟΣ
ΔΙΠΛΩΜ. ΠΟΛΙΤΙΚΟΣ ΜΗΧ/ΚΤΟΣ
ΜΕΛΟΣ Τ.Ε.Ε ΑΡ. ΜΗΤΡΩΟΥ 87828
ΕΔΡΑ: ΗΡΑΚΛΕΙΔΩΝ 4 ΑΓΙΟΣ ΔΗΜΗΤΡΙ
ΤΗΛ.: 27310 - 26755 FAX: 6932 516401

Ημερομηνία: ΣΕΠΤΕΜΒΡΙΟΣ 2011