ΑΠΟΣΠΑΣΜΑ ΧΑΡΤΟΥ (Γ.Υ.Σ) 1:50.000 (Γενικής Χρήσης)
Ονομασία Φύλλου: "ΠΟΤΑΜΟΣ"

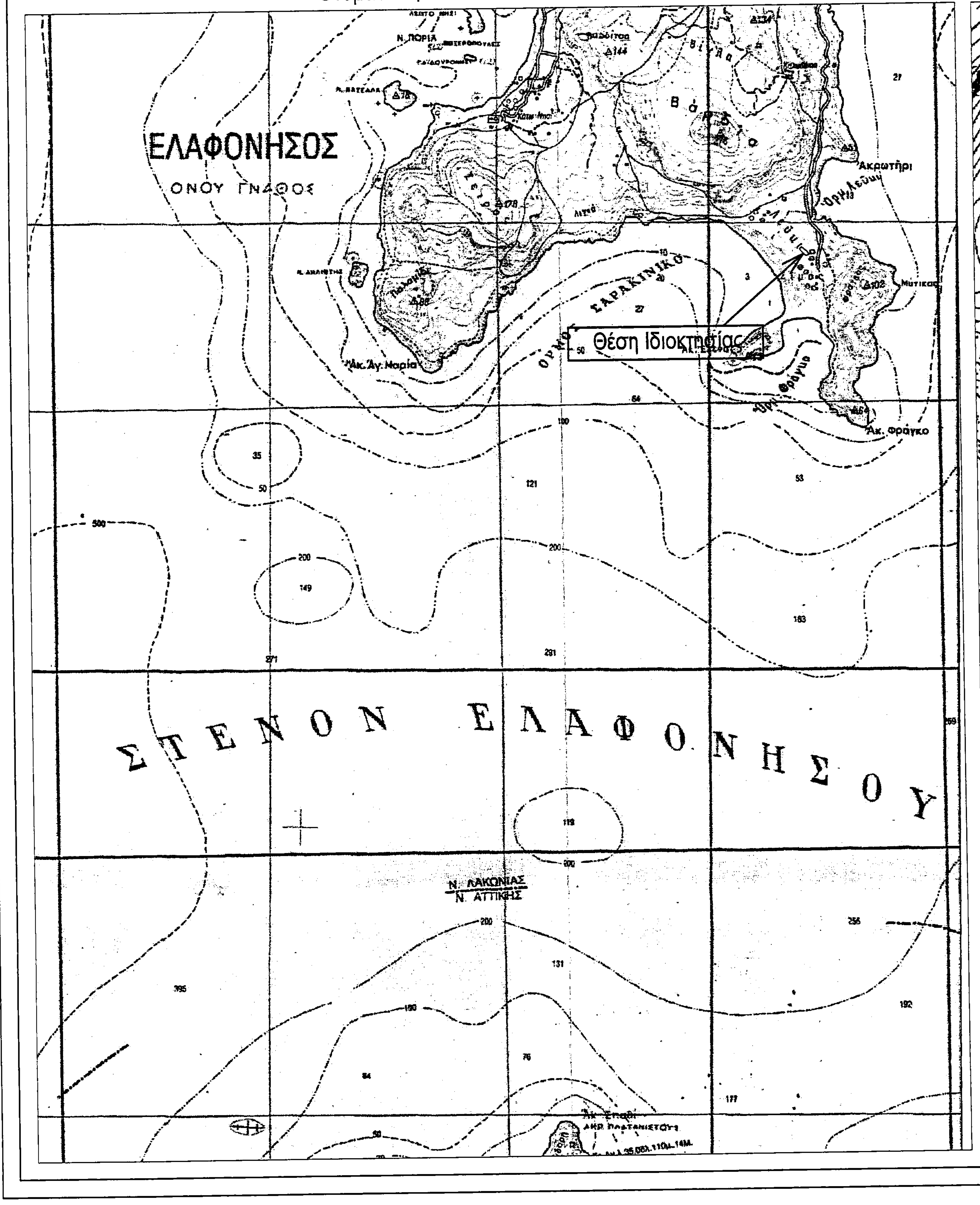
ΕΛΑΦΟΝΗΣΟΣ
ΟΝΟΥ ΓΝΑΘΟΣ
ΣΑΡΑΚΙΝΙΚΟ
Θέση Ιδιοκτησίας
ΣΤΕΝΟΝ ΕΛΑΦΟΝΗΣΟΥ
Ν. ΛΑΚΩΝΙΑΣ
Ν. ΑΤΤΙΚΗΣ

ΑΠΟΣΠΑΣΜΑ ΧΑΡΤΟΥ (Γ.Υ.Σ) 1:5000
Φύλλο: 8307-2 & 8307-4

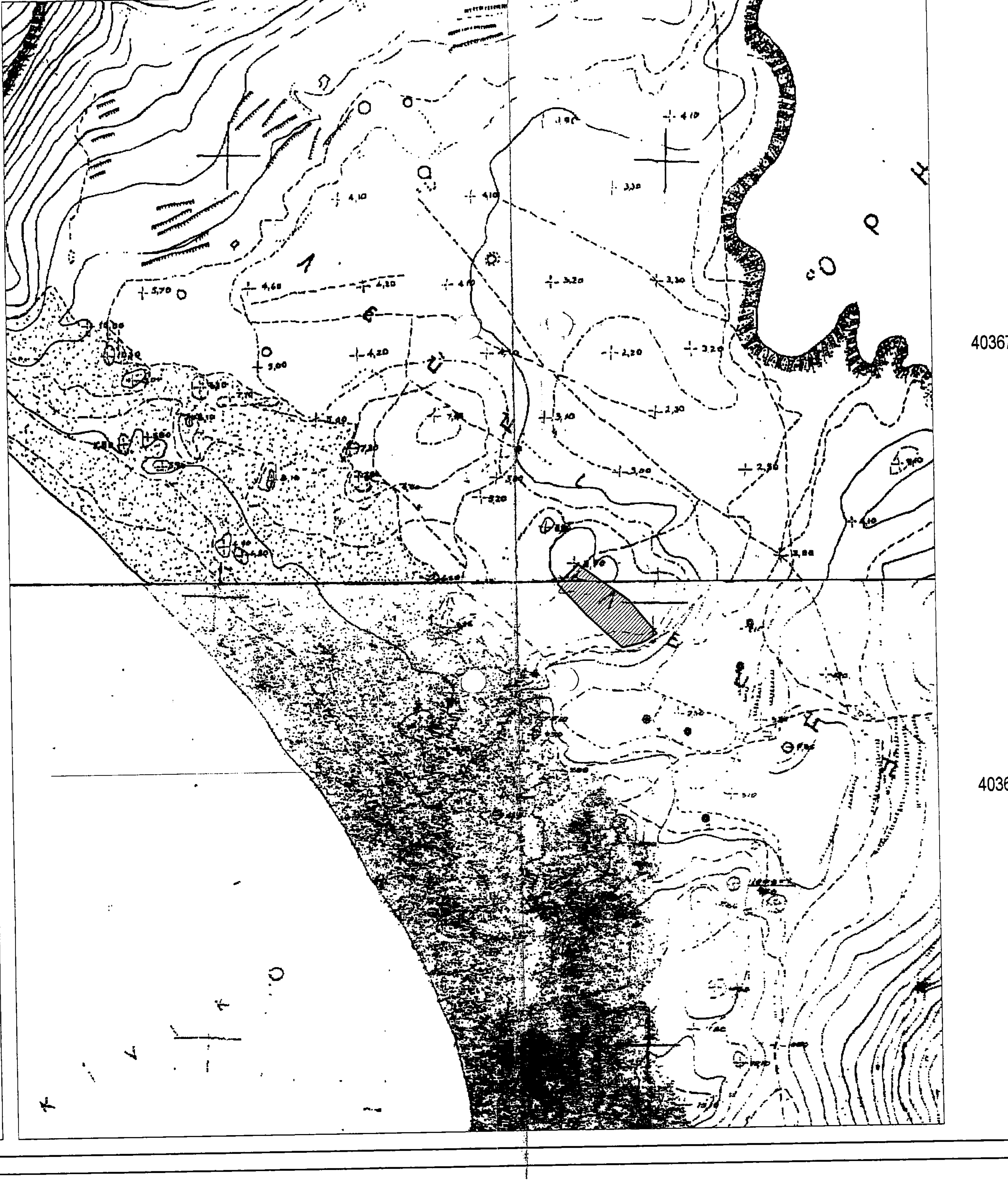

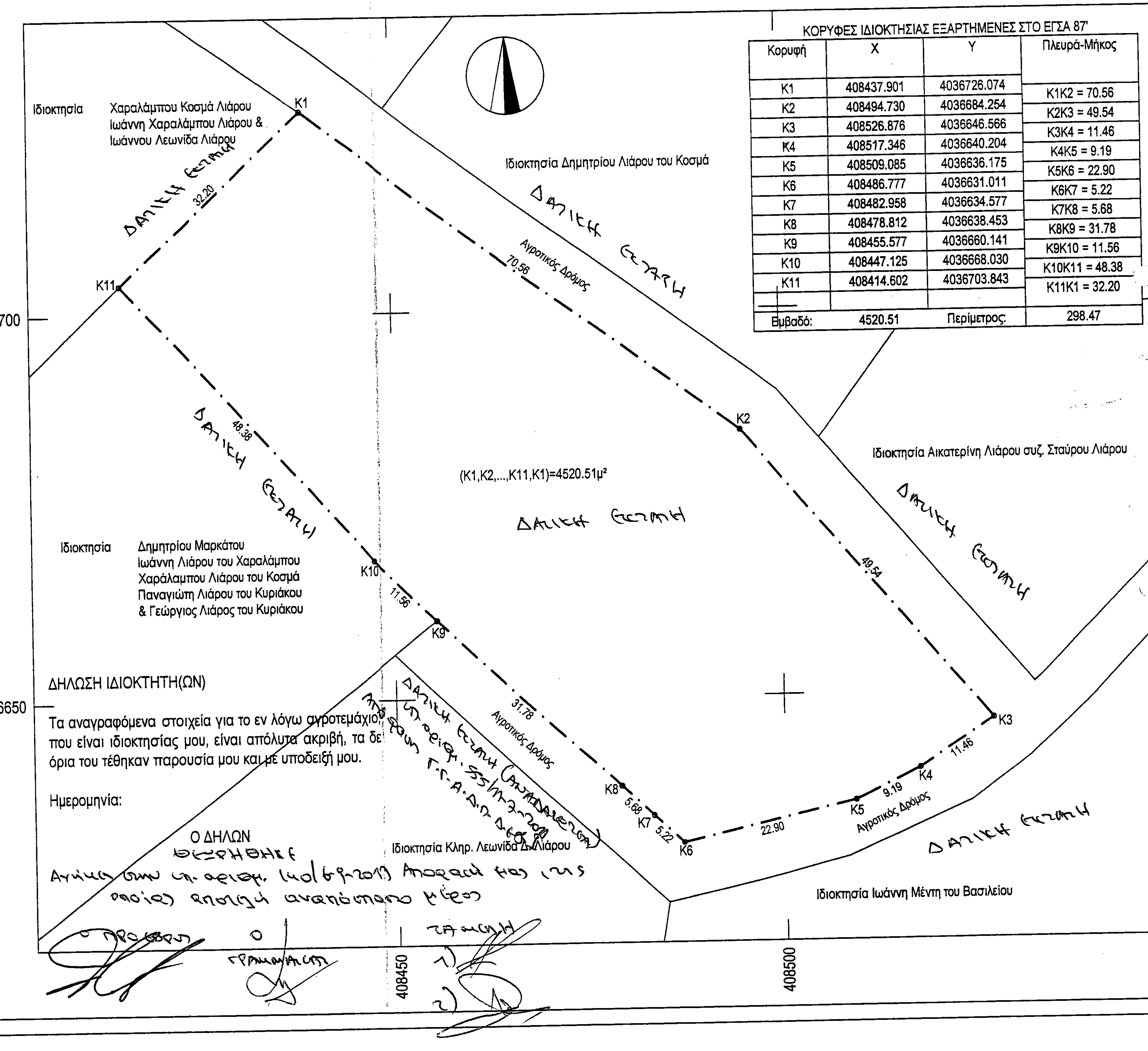
Ιδιοκτησία Χαραλάμπου Κοσμά Λιάρου Ιωάννη Χαραλάμπου Λιάρου & Ιωάννου Λεωνίδα Λιάρου
Ιδιοκτησία Δημητρίου Λιάρου του Κοσμά
Ιδιοκτησία Αικατερίνη Λιάρου συζ. Σταύρου Λιάρου
Ιδιοκτησία Δημητρίου Μαρκάτου Ιωάννη Λιάρου του Χαραλάμπου Χαράλαμπου Λιάρου του Κοσμά Παναγιώτη Λιάρου του Κυριάκου & Γεώργιος Λιάρος του Κυριάκου
Ιδιοκτησία Κληρ. Λεωνίδα Δ. Λιάρου
Ιδιοκτησία Ιωάννη Μέντη του Βασιλείου
Αγροτικός Δρόμος
(K1,K2,...,K11,K1)=4520.51μ²
K1
K2
K3
K4
K5
K6
K7
K8
K9
K10
K11
70.56
49.54
11.46
9.19
22.90
5.22
5.68
31.78
11.56
48.38
32.20
4036700
4036650
408450
408500
ΔΑΣΙΚΗ ΕΚΤΑΣΗ
ΔΑΣΙΚΗ ΕΚΤΑΣΗ (αναδασωτέα) υπ. αριθ. 55/17-2-2009 Απόφαση Γ.Γ.Α.Δ.Π. Δ.Εφ.

KOΡΥΦΕΣ ΙΔΙΟΚΤΗΣΙΑΣ ΕΞΑΡΤΗΜΕΝΕΣ ΣΤΟ ΕΓΣΑ 87'

Κορυφή	X	Y	Πλευρά-Μήκος
K1	408437.901	4036726.074	K1K2 = 70.56
K2	408494.730	4036684.254	K2K3 = 49.54
K3	408526.876	4036646.566	K3K4 = 11.46
K4	408517.346	4036640.204	K4K5 = 9.19
K5	408509.085	4036636.175	K5K6 = 22.90
K6	408486.777	4036631.011	K6K7 = 5.22
K7	408482.958	4036634.577	K7K8 = 5.68
K8	408478.812	4036638.453	K8K9 = 31.78
K9	408455.577	4036660.141	K9K10 = 11.56
K10	408447.125	4036668.030	K10K11 = 48.38
K11	408414.602	4036703.843	K11K1 = 32.20
Εμβαδό:	4520.51	Περίμετρος:	298.47

ΔΗΛΩΣΗ ΙΔΙΟΚΤΗΤΗ(ΩΝ)

Τα αναγραφόμενα στοιχεία για το εν λόγω αγροτεμάχιο, που είναι ιδιοκτησίας μου, είναι απόλυτα ακριβή, τα δε όρια του τέθηκαν παρουσία μου και με υποδειξή μου.

Ημερομηνία:

Ο ΔΗΛΩΝ

Θεωρήθηκε
Ανήκει στην υπ. αριθμ. 140/6-9-2013 Απόφαση και της οποίας αποτελεί αναπόσπαστο μέρος

Ο Πρόεδρος Ο Γραμματέας Τα Μέλη
1)
2)

ΔΗΛΩΣΗ Ν.651/77

Το εικονιζόμενο γήπεδο (K1,K2,...,K11,K1) με εμβαδό 4520.51μ² ,με όρια όπως αναλυτικά περιγράφονται στο παρόν τοπογραφικό διάγραμμα, κείται εκτός ορίων της Κοινότητας Ελαφονήσου και είναι άρτιο και οικοδομήσιμο σύμφωνα με τις ισχύουσες πολεοδομικές διατάξεις. Μέσα ή δίπλα απο την ιδιοκτησία δεν διέρχεται ρέμα ή καλώδια υψηλής τάσης της Δ.Ε.Η.
Τα όρια υποδείχθηκαν από τους ιδιοκτήτες.

Ο ΜΗΧΑΝΙΚΟΣ

ΧΑΝΤΖΑΚΟΣ Π. ΣΤΥΛΙΑΝΟΣ
ΔΙΠΛΩΜ. ΠΟΛΙΤΙΚΟΣ ΜΗΧΑΝΙΚΟΣ
ΜΕΛΟΣ Τ.Ε.Ε ΑΡ. ΜΗΤΡΩΟΥ 87828
ΕΔΡΑ: ΟΘΩΝΟΣ ΑΜΑΛΙΑΣ 140, ΣΠΑΡΤΗ
ΤΗΛ.: 0731 - 28474 ΚΙΝ: 0932 416401

ΘΕΩΡΕΙΤΑΙ
και συνοδεύει την αριθμ.
80/2016 Απόφαση ΤΕΕΑΔ Λακωνίας
ΣΠΑΡΤΗ 11/11/2016
Ο Πρόεδρος της Επιτροπής

[illegible]

Ιδιοκτησία:	Χαράλαμπος Λιάρος του Κοσμά Ιωάννης Λιάρος του Χαραλάμπου Γεώργιος Λιάρος του Κυριάκου Παναγιώτης Λιάρος του Κυριάκου & Ιωάννης Λιάρος του Κυριάκου	ΤΑ ΜΕΛΗ 1) 2) 3) Ο ΓΡΑΜΜΑΤΕΑΣ
Έργο:	Αποτύπωση Ιδιοκτησίας	
Θέση:	"ΛΕΥΚΗ-ΣΙΜΟΣ" Εκτός ορίων οικισμού της Κοινότητος Ελαφονήσου	

Θέμα Σχεδίου: Τοπογραφικό Διάγραμμα	Αριθμός Σχεδίου: T 01
Κλίμακες: 1:500	Κωδικός Μελέτης:
Υπογραφή:	Σφραγίδα: ΧΑΝΤΖΑΚΟΣ Π. ΣΤΥΛΙΑΝΟΣ ΔΙΠΛΩΜ. ΠΟΛΙΤΙΚΟΣ ΜΗΧΑΝΙΚΟΣ ΜΕΛΟΣ Τ.Ε.Ε ΑΡ. ΜΗΤΡΩΟΥ 87828 ΕΔΡΑ: ΟΘΩΝΟΣ ΑΜΑΛΙΑΣ 140, ΣΠΑΡΤΗ ΤΗΛ.: 0731 - 28474 ΚΙΝ: 0932 416401
Ημερομηνία: ΝΟΕΜΒΡΙΟΣ 2002	