


ΑΝΟΣΤΙΓΜΑ ΤΟΠΟΓΡΑΦΙΚΩΝ ΔΙΕΓΡΑΜΜΑΤΩΣ
 ΘΕΣΗ: ΓΡΑΝΑΖΙ-ΜΕΤΟΧΙ ΚΙΟΑ. ΕΠΙΔΕΥΡΟΣ
 ΔΗΜΟΣ: ΕΛΙΔΑΝΕΟΥ

από ψηφιοποίηση του πρωτογενούς τοπογραφικού διαγράμματος
 από 9-11-1989 του πιν. Αυθ. Ηθρονομάου το οποίο συντάχθηκε
 αυτεπιστατά το υπ' αριθμ. 2067/19-7-1990 έργο του
 Αιωνος Αουάν Αρβούλας. 

ΚΝΙΜΑΤΑ: 1:2500

Το παρόν τοπογραφικό διάγραμμα απεικονίζει με ακρίβεια έκταση η οποία
 χαρακτηρίστηκε σύμφωνα με το υπ' αριθμ. 2067/19-7-1990 έργο της Δνσης
 Αουάν Ν. Αρβούλας εκτελέστηκε από την υπογραφή του κ. Αουάν Ν. Αρβούλας
 των ορίων αυτού και συνοδεύεται αναπόσπαστα την από 14-8-2003 εστίγηση
 της Αουούλου Μαρίας Μορσογιαντή.

Ναούλιο 14-8-2003

Η υπεργήσκηση την υπεργήσκηση


 Μαρίας Μορσογιαντή
 Αουούλος - Επιβλεπωνήσκηση

ΥΠΟΜΝΗΜΑ

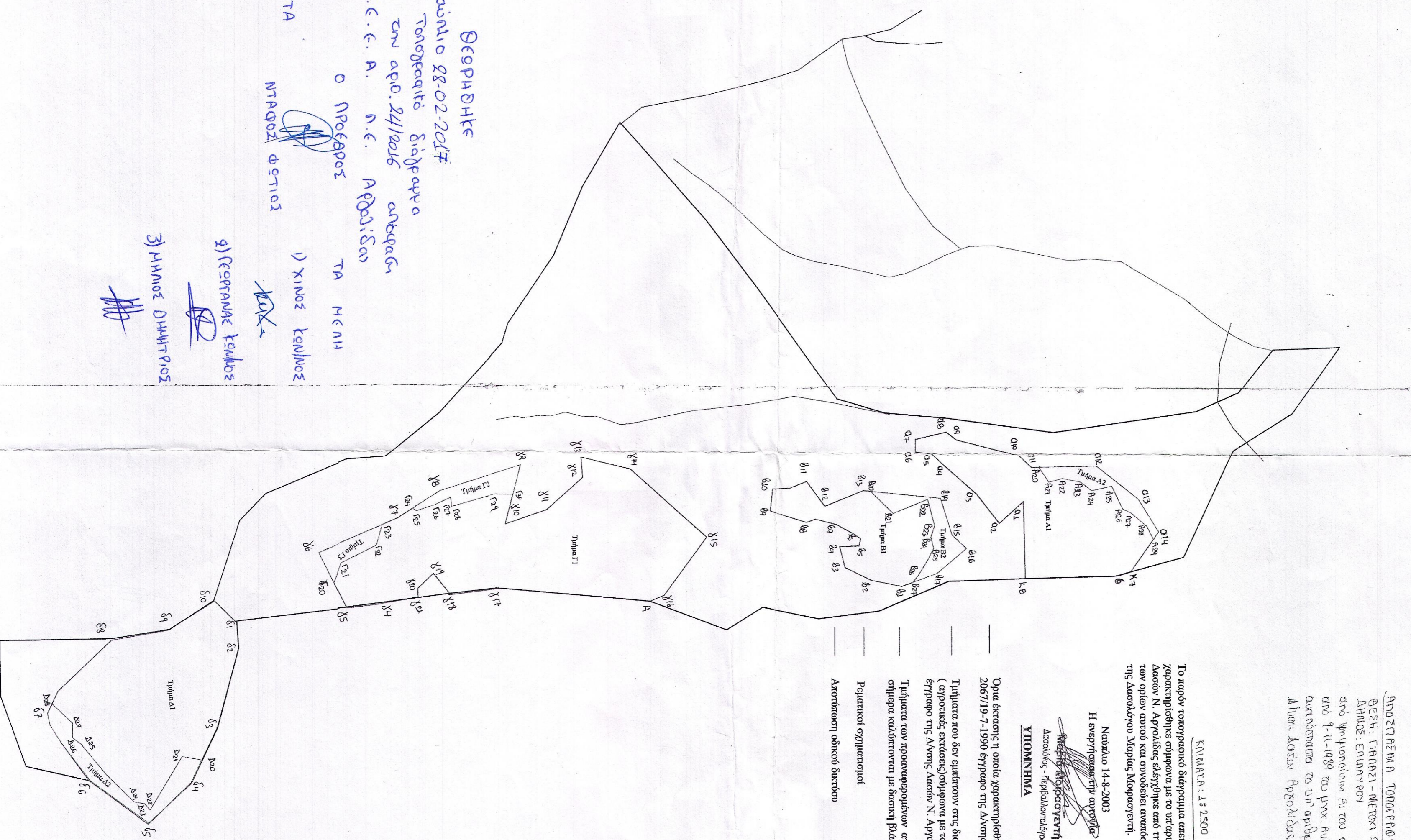
Όσα έκταση η οποία χαρακτηρίστηκε σύμφωνα με το υπ' αριθμ.
 2067/19-7-1990 έργο της Δνσης Αουάν Ν. Αρβούλας.

Τμήματα που δεν συμπεριλαμβάνονται στις έκτασεις της έκτασης νομοθεσίας
 (εργασίες έκτασης) συμπεριλαμβάνονται με το υπ' αριθμ. 2067/19-7-1990
 έργο της Δνσης Αουάν Ν. Αρβούλας.

Τμήματα των προαναφερθέντων εργασιών έκτασεων τα οποία
 στήματα κλάδονται με έκτασης έκτασης.

Περισσότερα στήματα



Αουούλου ούκονο έκτασης



ΒΕΡΒΑΔΗΚΕ

Ναούλιο 28-02-2017

Το παρόν Τοπογραφικό διάγραμμα
 συντάχθηκε από αριθμ. 24/2016
 από τον Τ.Ε.Ε.Α. Ν.Ε. Αρβούλας

Η ΓΡΑΜΜΑΤΕΑΣ Ο ΠΡΟΒΑΡΟΣ ΤΑ ΜΕΛΗ
 ΒΑΡΒΑΡΑ ΣΤΑΜΑΤΑ ΝΤΑΦΟΥΣ ΦΕΣΤΙΟΥΣ
 1) ΧΙΝΟΣ ΚΕΝΙΜΟΣ 
 2) ΓΕΩΡΓΙΑΝΝΕ ΚΕΝΙΜΟΣ 
 3) ΜΗΝΙΟΣ ΔΗΜΗΤΡΙΟΥΣ 