

ΕΡΓΟΔΟΤΗΣ: ΠΑΙΔΑΓΩΓΙΚΗ ΙΩΑΝΝΑ

ΜΕΛΕΤΗΤΗΣ: ΠΑΠΑΔΟΜΑΡΚΑΚΗΣ ΕΜΜΑΝΟΥΗΛ ΔΙΠΛ. ΠΟΛΙΤΙΚΟΣ ΜΗΧΑΝΙΚΟΣ Τ.Ε. Α.Μ.Σ. Α.Π.Α.Α.Σ.Χ.Σ. 1992-2005, Ε.Ι.Ο. 694.3/3003

ΕΡΓΟ: ΑΠΟΤΥΠΩΣΗ ΔΙΔΟΧΤΗΣΙΑΣ

ΘΕΣ: ΘΕΣΗ ΕΡΓΟΥ: ΞΕΡΟΦΑΝΟΣ ΕΚΤΟΣ ΟΙΚΙΣΜΟΥ ΒΑΝΟΥ ΤΟΥ ΔΕΛΒΑΧΟΥ ΤΟΥ ΔΕΛΒΑΧΟΥ

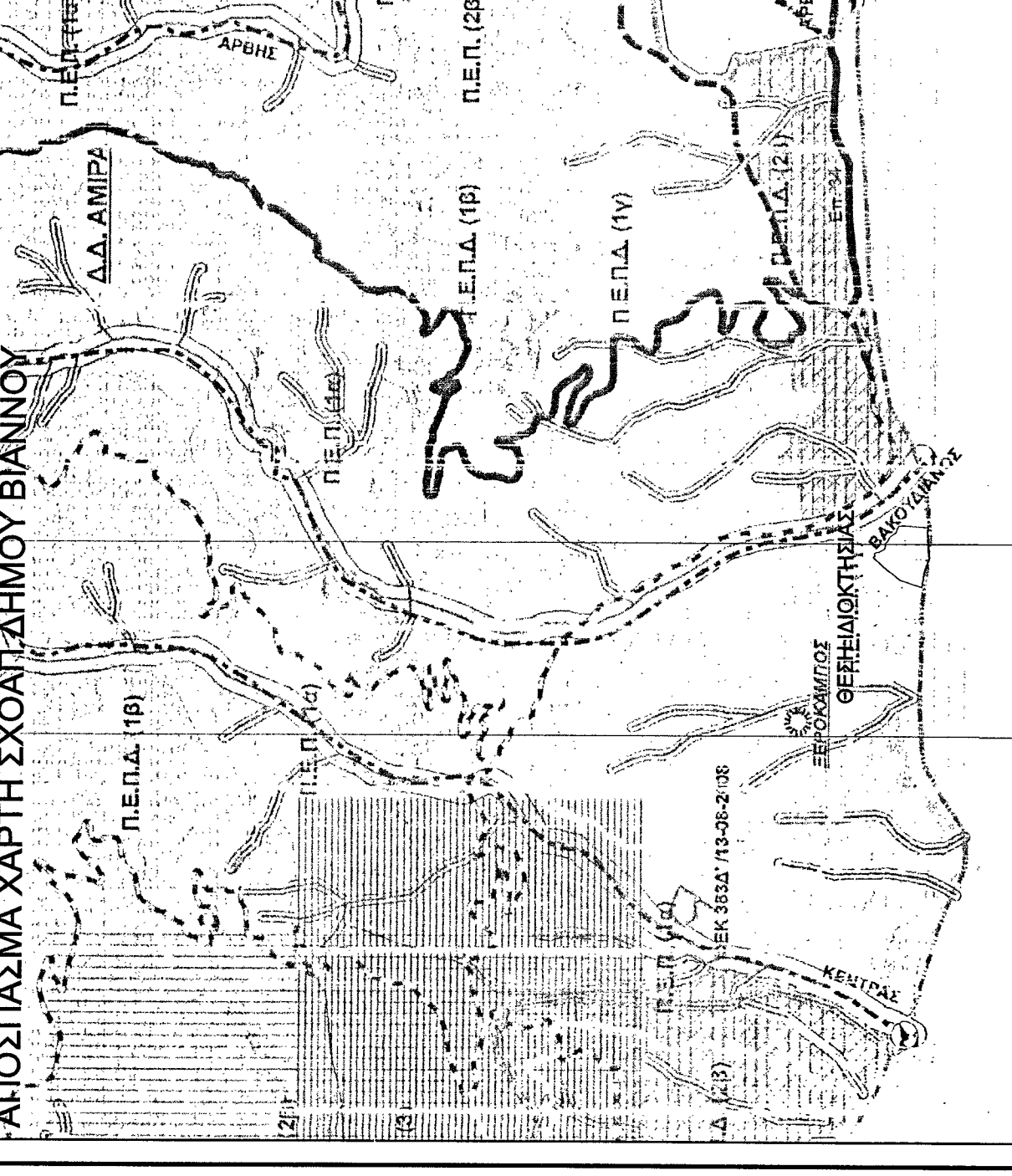

ΚΑΤΗΓΟΡΙΑ ΣΧΕΔΙΟΥ: ΘΕΜΑ ΣΧΕΔΙΟΥ: ΑΡ. ΣΧΕΔΙΟΥ: Α 1

ΚΩΔΙΚΑ: ΤΟΠΟΓΡΑΦΙΚΟ ΔΙΑΓΡΑΜΜΑ

ΚΥΜΑΚΑ: 1:500

ΠΡΟΣΚΕΙΜΕΝΗ: ΙΟΥΛΙΟΣ 2016

ΒΕΡΒΗΧΗ: ΓΕΩΜΗΧΑΝΙΚΗ ΕΠΙΣΤΑΣΙΑ ΣΦΡΑΓΙΣ



ΑΝΟΙΚΤΗ ΔΙΑΔΟΧΤΗΣΙΑ (Α.Δ.)

Ο παρών μελετητής ΠΑΠΑΔΟΜΑΡΚΑΚΗΣ ΕΜΜΑΝΟΥΗΛ ΔΙΠΛ. ΜΧ. Τ.Ε. φέρει ευθύνη για την ορθότητα των μετρήσεων και των υπολογισμών που πραγματοποιήθηκαν με τη βοήθεια των μέσων μέτρησης που είναι σε καλή κατάσταση και με τη βοήθεια των εργαζομένων που είναι σε καλή κατάσταση και με τη βοήθεια των εργαζομένων που είναι σε καλή κατάσταση.

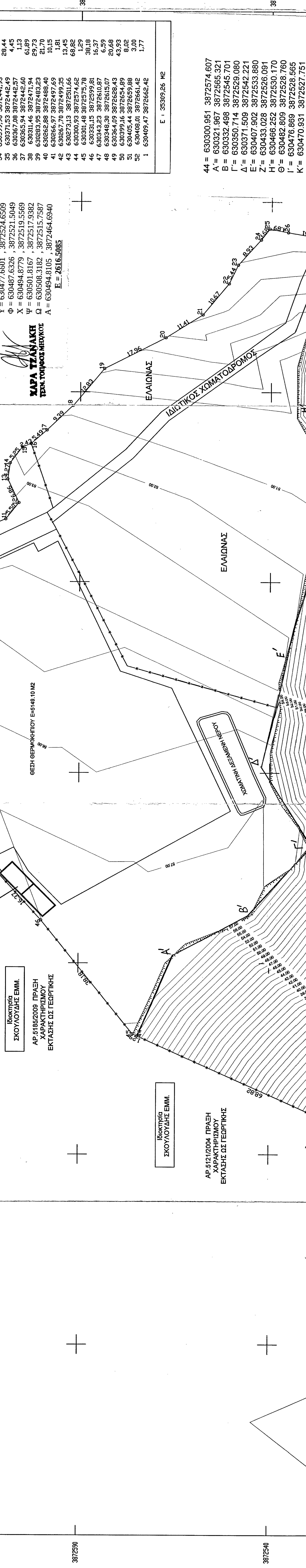
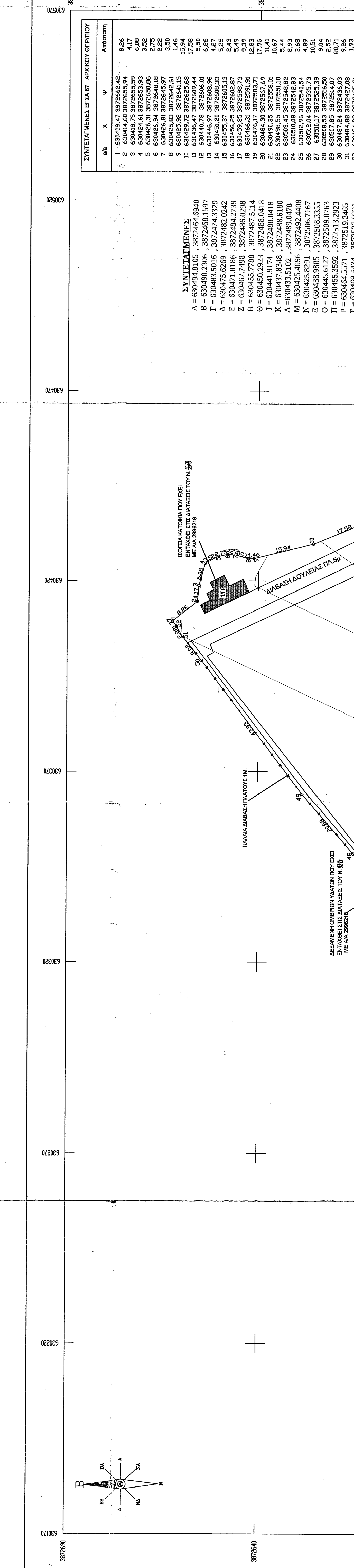
ΟΝΟΜΑΤΟΠΡΟΒΛΕΨΗ (Α.Ο.Π.)

Η ΟΝΟΜΑΤΟΠΡΟΒΛΕΨΗ (Α.Ο.Π.) είναι η διαδικασία με την οποία ο μελετητής ορίζει το όνομα των σημείων που θα χρησιμοποιηθούν για τη μελέτη. Το όνομα των σημείων πρέπει να είναι μοναδικό και να μην περιλαμβάνει σύμβολα, ερωτήματα, αμφισβητούμενα ή αριθμούς. Το όνομα των σημείων πρέπει να είναι σε uppercase και να μην περιλαμβάνει κενά.

ΕΜΒΛΗΜΑ ΓΕΩΜΕΤΡΙΑΣ

Ε.Ι.Ο. 694.3/3003

ΚΩΔΙΚΑ: ΤΟΠΟΓΡΑΦΙΚΟ ΔΙΑΓΡΑΜΜΑ



ΑΝ	Χ	Υ	ΑΝΩΤΕΡΟ
1	630400.47	3978562.42	6.25
2	630414.69	3978552.94	4.17
3	630428.91	3978543.46	2.09
4	630443.13	3978534.98	0.01
5	630457.35	3978526.50	22.76
6	630471.57	3978518.02	45.52
7	630485.79	3978509.54	68.28
8	630500.01	3978501.06	91.04
9	630514.23	3978492.58	113.80
10	630528.45	3978484.10	136.56
11	630542.67	3978475.62	159.32
12	630556.89	3978467.14	182.08
13	630571.11	3978458.66	204.84
14	630585.33	3978450.18	227.60
15	630600.01	3978441.70	250.36
16	630614.23	3978433.22	273.12
17	630628.45	3978424.74	295.88
18	630642.67	3978416.26	318.64
19	630656.89	3978407.78	341.40
20	630671.11	3978401.30	364.16
21	630685.33	3978392.82	386.92
22	630700.01	3978384.34	409.68
23	630714.23	3978375.86	432.44
24	630728.45	3978367.38	455.20
25	630742.67	3978358.90	477.96
26	630756.89	3978350.42	500.72
27	630771.11	3978341.94	523.48
28	630785.33	3978333.46	546.24
29	630800.01	3978324.98	569.00
30	630814.23	3978316.50	591.76
31	630828.45	3978308.02	614.52
32	630842.67	3978299.54	637.28
33	630856.89	3978291.06	660.04
34	630871.11	3978282.58	682.80
35	630885.33	3978274.10	705.56
36	630900.01	3978265.62	728.32
37	630914.23	3978257.14	751.08
38	630928.45	3978248.66	773.84
39	630942.67	3978240.18	796.60
40	630956.89	3978231.70	819.36
41	630971.11	3978223.22	842.12
42	630985.33	3978214.74	864.88
43	631000.01	3978206.26	887.64
44	631014.23	3978197.78	910.40
45	631028.45	3978189.30	933.16
46	631042.67	3978180.82	955.92
47	631056.89	3978172.34	978.68
48	631071.11	3978163.86	1001.44
49	631085.33	3978155.38	1024.20
50	631100.01	3978146.90	1046.96
51	631114.23	3978138.42	1069.72
52	631128.45	3978129.94	1092.48
53	631142.67	3978121.46	1115.24
54	631156.89	3978112.98	1138.00
55	631171.11	3978104.50	1160.76
56	631185.33	3978096.02	1183.52
57	631200.01	3978087.54	1206.28
58	631214.23	3978079.06	1229.04
59	631228.45	3978070.58	1251.80
60	631242.67	3978062.10	1274.56
61	631256.89	3978053.62	1297.32
62	631271.11	3978045.14	1320.08
63	631285.33	3978036.66	1342.84
64	631300.01	3978028.18	1365.60
65	631314.23	3978019.70	1388.36
66	631328.45	3978011.22	1411.12
67	631342.67	3978002.74	1433.88
68	631356.89	3977994.26	1456.64
69	631371.11	3977985.78	1479.40
70	631385.33	3977977.30	1502.16
71	631400.01	3977968.82	1524.92

Ε. 35399.26 ΝΕ

ΑΡΧΙΤΕΚΤΟΝΙΚΟ ΧΑΡΤΗ ΣΧΟΛΗΘΙΜΟΥ ΒΙΑΝΟΥ

ΑΡΧΙΤΕΚΤΟΝΙΚΟ ΧΑΡΤΗ ΤΟΠΟΓΡΑΦΙΚΗΣ ΣΦΡΑΓΙΣ

ΑΡΧΙΤΕΚΤΟΝΙΚΟ ΧΑΡΤΗ ΣΧΟΛΗΘΙΜΟΥ ΒΙΑΝΟΥ

ΠΑΡΑΤΗΡΗΣΕΙΣ

- Μέσος σταθμισμένος: Αίθρη πολικών συντεταγμένων.
- Ουδένο επιπέδωσης: TOPCON GPS GRS1
- Τοπογραφικός τίτλος: Τίτλος του GAUSS
- Υποστήριξη: Αγρίος ορεινός σταθμός ΕΓΣΑ 87