


ΓΙΑΝΝΗΣ Δ. ΔΑΜΙΑΝΑΚΗΣ
ΠΟΛΙΤΙΚΟΣ ΜΗΧΑΝΙΚΟΣ Ε.Μ.Π.
ΝΕΑΠΟΛΗ ΚΡΗΤΗΣ ΤΗΛ. 0841-32.000

ΘΕΩΡΗΘΗΚΕ
 και ακολουθεί την υπ' αριθμ. 04/2019
 Απόφαση της Ε.Ε.Δ.Α. Νομού Λασιθίου
 ης οποίας αποτελεί αναπόσπαστο τμήμα
 Διευθυντής: Ανδρέας Νικόλαος
 14-03-2019
 Γραμματέας της Επιτροπής:

ΕΡΓΟ:



ΑΠΟΠΡΟΣΗ ΟΙΚΟΠΕΔΩΝ

ΘΕΣΗ:

ΚΟΡΡΑΝΙ ΠΕΡΙΟΧΗΣ ΒΡΟΥΧΑ
 ΕΚΤΟΣ ΟΙΚΙΣΜΟΥ

ΙΔΙΟΚΤΗΤΗΣ: MARIE - ODILE GIEU

ΘΕΜΑ ΤΟΠΟΓΡΑΦΙΚΟ ΔΙΑΓΡΑΜΜΑ

ΚΛΙΜΑΚΑ 1:200 ΠΕΡΙΟΔΟΣ 06/2014


Ο ΜΕΛΕΤΗΤΗΣ

ΓΙΑΝΝΗΣ Δ. ΔΑΜΙΑΝΑΚΗΣ
 ΠΟΛΙΤΙΚΟΣ ΜΗΧΑΝΙΚΟΣ Ε.Μ.Π.
 Α.Μ. ΤΕΕ-23736
 ΝΕΑΠΟΛΗ ΚΡΗΤΗΣ ΤΗΛ. (20410) 32000



5153-15
 5-3-2015
 ΘΕΩΡΗΘΗΚΕ
 ΔΙΕΥΘΥΝΤΗΣ Δ. ΔΑΜΙΑΝΑΚΗΣ
 ΜΑΝΩΛΗΣ ΣΥΛΛΙΓΑΡΔΟΣ
 ΔΑΣΟΛΟΓΟΣ

ΥΠΟΤΕΤΑΓΜΕΝΕΣ ΚΟΡΥΦΕΣ

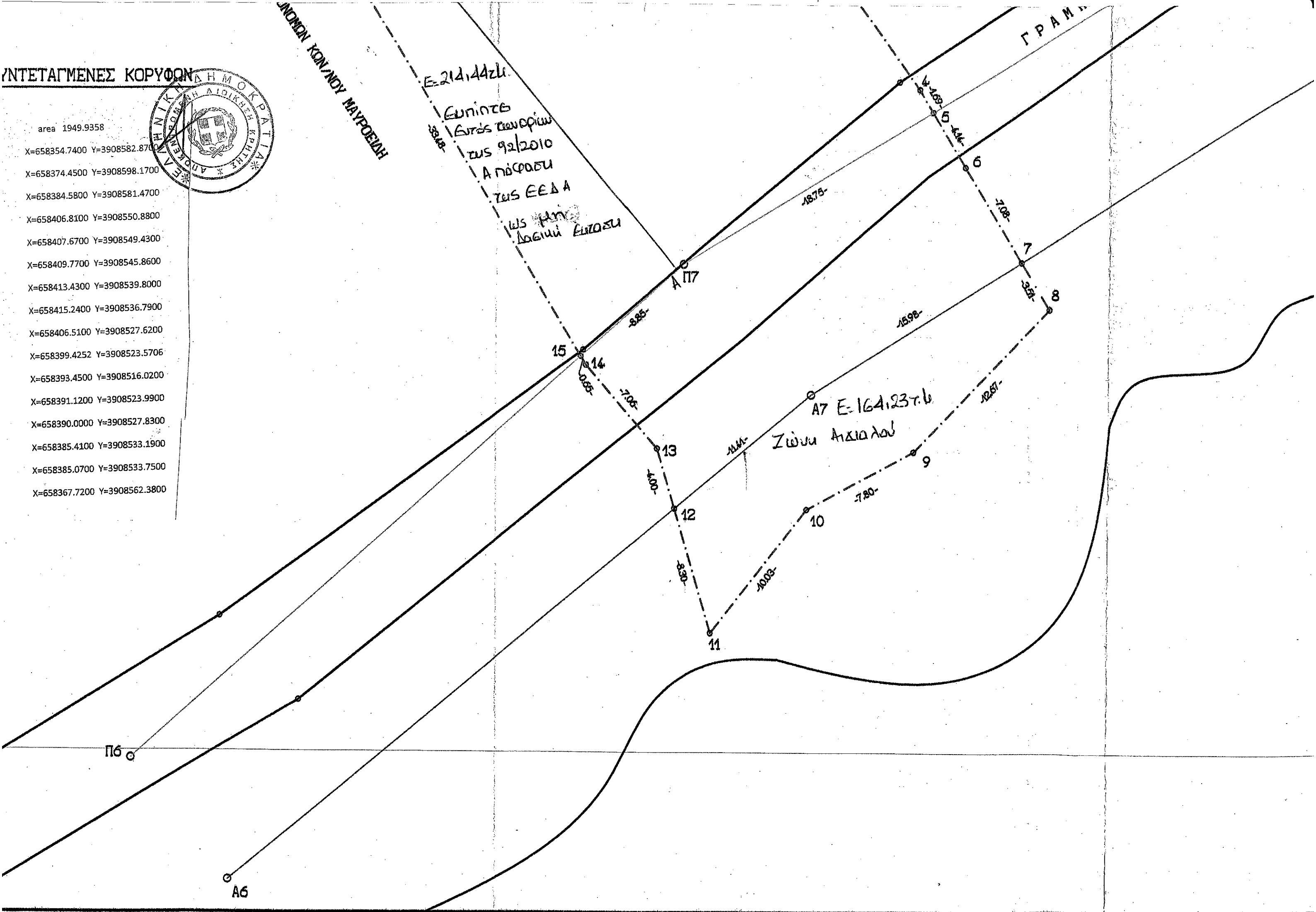


ΛΟΓΟΤΥΠΟ ΚΟΙΝΩΝΙΑΣ ΜΑΥΡΟΕΙΛΗ

- area 1949.9358
- X=658354.7400 Y=3908582.8700
- X=658374.4500 Y=3908598.1700
- X=658384.5800 Y=3908581.4700
- X=658406.8100 Y=3908550.8800
- X=658407.6700 Y=3908549.4300
- X=658409.7700 Y=3908545.8600
- X=658413.4300 Y=3908539.8000
- X=658415.2400 Y=3908536.7900
- X=658406.5100 Y=3908527.6200
- X=658399.4252 Y=3908523.5706
- X=658393.4500 Y=3908516.0200
- X=658391.1200 Y=3908523.9900
- X=658390.0000 Y=3908527.8300
- X=658385.4100 Y=3908533.1900
- X=658385.0700 Y=3908533.7500
- X=658367.7200 Y=3908562.3800

E=214,44zli.
 ΕΥΡΙΝΤΕ
 ΕΠΙΣ ΤΕΛΕΣ
 ΤΩΣ 92/2010
 Α ΠΟΦΑΣΗ
 ΤΩΣ ΕΕΔ Α
 ΩΣ ΠΡΟ
 ΛΟΓΙΜΗ ΕΥΡΩΣΗ

Γ Ρ Α Μ Μ



Π 6

Α 6

Α Π 7

Α 7 Ε=164,237.6
 Ζώνη Ακταλάς

ΙΔΙΟΚΤΗΣΙΑ ΚΛΗΡΟΝΟΜΩΝ ΑΡΓΥΡΟΣ ΜΥΛΩΝΑΚΗ

ΑΓΡΟΤΙΚΟΣ ΔΡΟΜΟΣ (ΔΑΣΙΚΟΣ)

ΙΔΙΟΚΤΗΣΙΑ ΚΛΗΡΟΝΟΜΩΝ ΙΩΑΝΝΗ ΜΙΧ. ΠΑΝΑΓΙΩΤΑΚΗ

ΙΔΙΟΚΤΗΣΙΑ

ΕΛΣΤΙΟΤΗΤΑ
Δασική έπιταση

ΕΜΒΑΔΟΜΕΤΡΗΣΗ

- ΑΡΧΙΚΟ ΓΗΠΕΔΟ ΚΑΤΑ ΤΟΝ ΤΙΤΛΟ ΚΤΗΣΕΩΣ
ΣΤΟΙΧΕΙΑ ΠΕΡΙΓΡΑΦΗΣ: 1-2-3- . . . - 16-1
ΕΜΒΑΔΟΝ ΓΗΠΕΔΟΥ : Ε = 1.948,96 Μ2

- ΓΗΠΕΔΟ ΜΕΤΑ ΤΟΝ ΟΡΙΣΜΟ ΤΗΣ ΓΡΑΜΜΗΣ ΑΙΓΙΑΛΟΥ
ΣΤΟΙΧΕΙΑ ΠΕΡΙΓΡΑΦΗΣ: 1-2-3- . . -6-7-Α7-12-13-14-15-16-1
ΕΜΒΑΔΟΝ ΓΗΠΕΔΟΥ : Ε = 1.784,74 Μ2

- ΤΜΗΜΑ ΓΗΠΕΔΟΥ ΠΟΥ ΠΕΡΙΛΑΜΒΑΝΕΤΑΙ ΣΤΗ ΖΩΝΗ ΑΙΓΙΑΛΟΥ
ΣΤΟΙΧΕΙΑ ΠΕΡΙΓΡΑΦΗΣ: 7-8- . . -12-Α7-7
ΕΜΒΑΔΟΝ ΓΗΠΕΔΟΥ : Ε = 164,23 Μ2

- ΤΜΗΜΑ ΓΗΠΕΔΟΥ ΠΟΥ ΠΕΡΙΛΑΜΒΑΝΕΤΑΙ ΣΤΗ ΖΩΝΗ ΠΑΡΑΛΙΑΣ (ΑΠΑΛΛΟΤΡΙΟΥΜΕΝΟ)
ΣΤΟΙΧΕΙΑ ΠΕΡΙΓΡΑΦΗΣ: 5-6-7-Α7-12-13-14-15-Π7-5
ΕΜΒΑΔΟΝ ΓΗΠΕΔΟΥ : Ε = 307,57 Μ2

ΥΠΟΜΝ
ΟΡΙΑ Γ
ΓΡΑΜΜ
ΓΡΑΜΜ
ΘΑΛΑΣ
ΔΡΟΜΟ



ΠΑΛΙΑΣ