ΤΟΠΟΓΡΑΦΙΚΟ ΔΙΑΓΡΑΜΜΑ
ΓΕΩΤΕΜΑΧΙΟΥ

ΙΔΙΟΚΤΗΤΕΣ	1.Παναγ. Σωτ. Αραπογιάννης 2.Ιωάννης Σωτ. Αραπογιάννης 3.Κων/νος Σωτ. Αραπογιάννης 4. Χρήστος Σωτ. Αραπογιάννης
ΘΕΣΗ	"ΔΙΑΣΕΛΟ"
ΤΟΠΙΚΗ ΕΝΟΤΗΤΑ	Οικισμός Παλιοχωρίου Τ.Κ. Γαρδικίου
ΔΗΜΟΤ.ΕΝΟΤΗΤΑ	Αιθήκων
ΔΗΜΟΣ	Πύλης
ΝΟΜΟΣ	Τρικάλων
ΠΕΡΙΦΕΡΕΙΑ	Θεσσαλίας
ΕΜΒΑΔΟΝ	3.504,00 τετρ.μέτρα
ΚΛΙΜΑΚΑ	1 : 500
ΑΥΓΟΥΣΤΟΣ 2012 ΣΥΝΤΑΚΤΗΣ ΟΙΚΟΔΑΣΟΣ Ε.Π.Ε Δ.Καλέσης	Σφραγίδα-Υπογραφή ΟΙΚΟΔΑΣΟΣ ΕΤΑΙΡΕΙΑ ΜΕΛΕΤΩΝ ΚΑΙ ΥΠΗΡΕΣΙΩΝ ΕΤΑΙΡΕΙΑ ΠΕΡΙΟΡΙΣΜΕΝΗΣ ΕΥΘΥΝΗΣ ΒΙΚΤΩΡΟΣ ΟΥΓΩ 10 - ΤΡΙΚΑΛΑ 42100 ΤΗΛ. 24310 78990 - 24310 - FAX. 24310 79990 ΑΦΜ. 099485[illegible] ΤΡΙΚΑΛΩΝ email: ikodasos@otenet.gr

ΧΑΡΤΗΣ ΠΡΟΣΑΝΑΤΟΛΙΣΜΟΥ

Κλιμακα 1 : 150.000

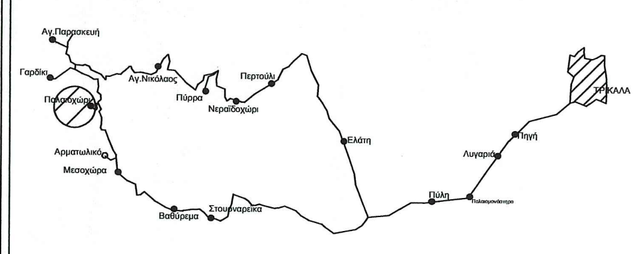

ΥΠΟΜΝΗΜΑ

1 2 3 — Όρια Τοπογραφικού

Δρόμος μη ασφαλτοστρωμένος

ΔΗΛΩΣΗ ΥΛΟΠΟΙΗΣΗΣ ΟΡΙΩΝ

Οι κάτωθι υπογεγραμμένοι Αραπογιάννης Χρήστος,Παναγιώτης,Κων/νος και Ιωάννης του Σωτηρίου, δηλώνουμε υπεύθυνα και εν γνώσει των συνεπειών του νόμου περί ψευδούς δηλώσεως ότι τα όρια του γεωτεμαχίου με σημεία: 1, 2, 3, 4, ... 23, 1, υποδείχθηκαν και υλοποιήθηκαν αρβδ στο αυτό τοπογραφικό διάγραμμα.

Οι Δηλώντες

Παναγιώτης Αραπογιάννης	Χρήστος Αραπογιάννης	Ιωάννης Αραπογιάννης	Κων/νος Αραπογιάννης



ΤΜΗΜΑ 2
Ε2=306,70 τ.μ.

ΚΟΡΥΦΗ	ΣΥΝΤΕΤΑΓΜΕΝΕΣ. ΕΓΣΑ' 87	
Α:	Χ=267312.9916	Υ=4378395.2437
Β:	Χ=267326.8582	Υ=4378409.1907
Γ:	Χ=267331.2371	Υ=4378395.7906
Δ:	Χ=267326.9494	Υ=4378381.0232
Ε:	Χ=267321.6583	Υ=4378379.2932

Ιδιοκτησία:
Δημ. Λάμπρου

Ανάκλ. σων αριθ. 10/2016 απόφασης ΣΑΕΕΑ Πετριωτών
Ο Πρόεδρος
Δασολόγος

Τα μέλη
1) Ιωάννα Αναστασιάδου Δασολόγος
2) Αν. Κασκουλιάνος (Γεωπόνος)
3) Χρ. Γεβάνη Μηχανικός

Εολ=3.504,00 τ.μ

Τμήμα 2 Ε2=306,70 τ.μ

Τμήμα 1 Ε1=3.197,30 τ.μ

Ελέγχθηκε ΤΡΙΚΑΛΑ 18/1/2012
Δασολόγος

Ανάκλ. στο 385/11869/22-01-2013
22-01-2013
Κότσιαρης Κων/νος
Δασολόγος με Β' Βαθμό

ΣΤΟΙΧΕΙΑ ΤΟΠΟΓΡΑΦΙΚΟΥ

ΣΗΜΕΙΑ	Χ (ΕΓΣΑ 87)	Υ (ΕΓΣΑ 87)	ΑΠΟΣΤΑΣΗ (μ)
1	267244.39	4378323.86	
2	267251.26	4378337.62	15,66
3	267261.32	4378355.35	20,38
4	267266.87	4378365.40	11,48
5	267272.43	4378375.72	11,72
6	267282.49	4378384.19	12,90
7	267290.42	4378388.95	9,00
8	267300.21	4378393.45	11,00
9	267306.56	4378400.06	9,20
10	267310.27	4378406.41	7,35
11	267318.20	4378413.03	10,30
12	267320.59	4378425.73	12,90
13	267323.50	4378442.93	17,45
14	267325.35	4378446.90	4,40
15	267328.52	4378433.93	13,40
16	267333.81	4378410.12	24,40
17	267335.14	4378390.80	19,40
18	267334.08	4378379.96	10,90
19	267328.26	4378370.17	11,40
20	267315.82	4378362.49	14,60
21	267299.42	4378352.97	19,00
22	267282.75	4378342.91	19,50
23	267261.58	4378329.42	25,00
1	267244.39	4378323.86	17,80

Ελληνικό Γεωδαιτικό Σύστημα Αναφοράς 1987 (Ε.Γ.Σ.Α. '87)
Ελλειψοειδές αναφοράς GRS 80 (α = 6 378 137 m, 1/f = 298.257222101)
Προβολή: Εγκάρσια Μερκατορική
Κεντρικός Μεσημβρινός λο = 24° 00' 00" με Κο = 0.999600
Τετημμένη Κεντρικού Μεσημβρινού: +500 00.00 m
Γεωγραφικό Πλάτος Αναφοράς: 0° 00' 00"

ΑΠΟΣΠΑΣΜΑ ΦΥΛΛΟ ΧΑΡΤΗ Γ.Υ.Σ ΄΄ΚΑΣΤΑΝΕΑ"

Κλίμακα 1: 50.000

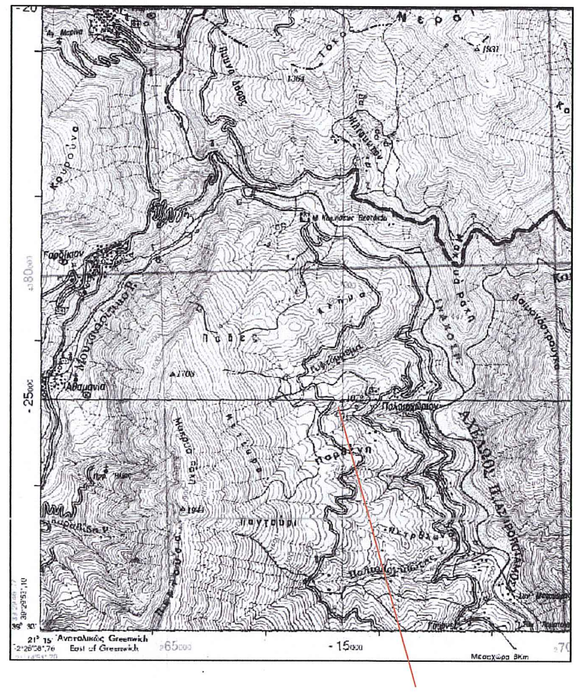
Νερό
Κοτσιάρη
Ανυφάντη
Μεσοχώρι
Ανυφάντη
Μεσοχώρι Βαθ.
Μεσοχώρι Ακρ.
Μεσοχώρι Μεσ.
Μεσοχώρι Ανατ.
Μεσοχώρι Δυτ.
Μεσοχώρι Κορ.
Μεσοχώρι Ρ.
Μεσοχώρι Ν.
Μεσοχώρι Ν.
Μεσοχώρι Ν