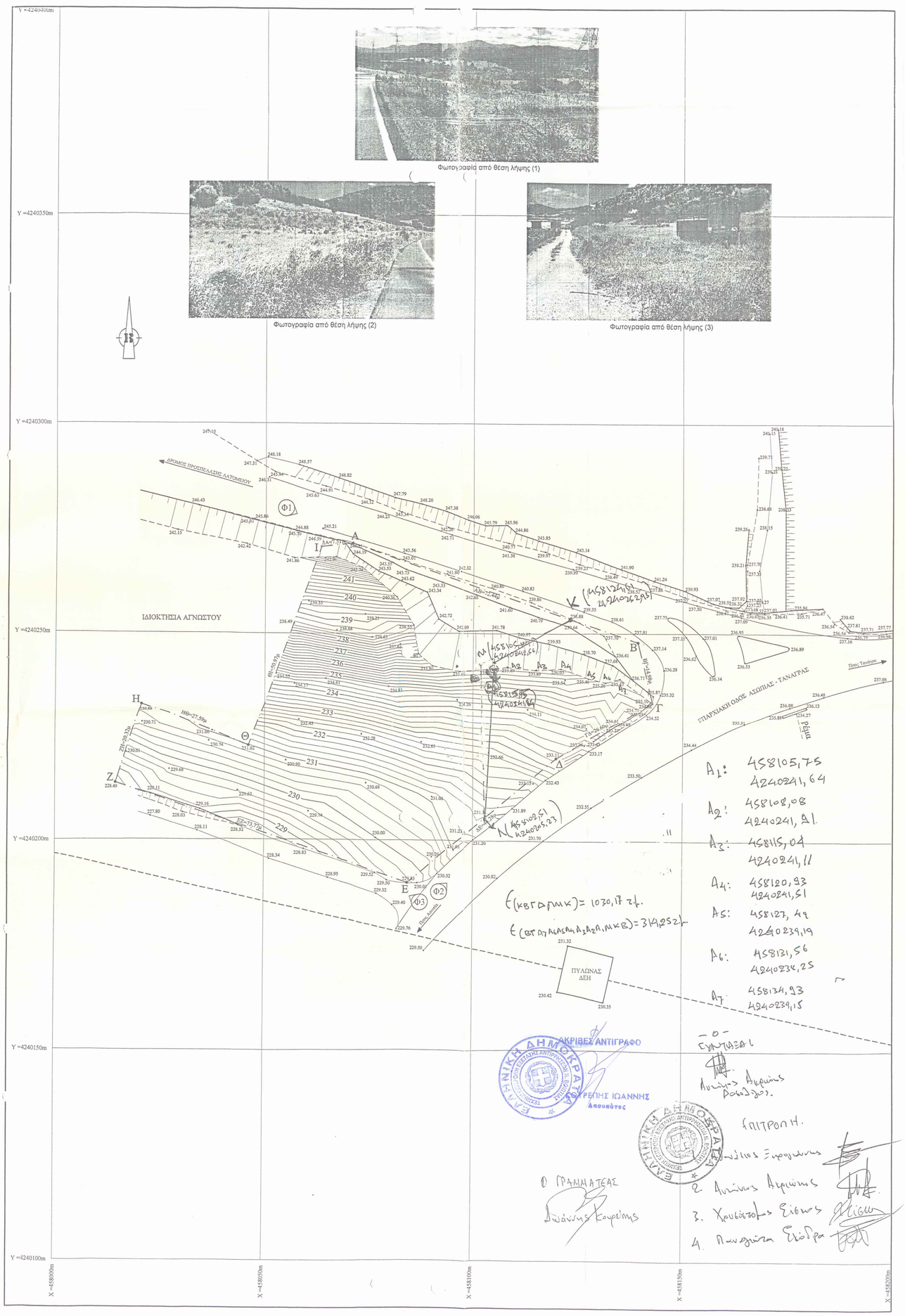

ΥΠΟΜΝΗΜΑ

1. Το απεικονιζόμενο αγροτεμάχιο έχει τις συντεταγμένες που αναγράφονται στον παρακάτω πίνακα.

ΠΙΝΑΚΕΣ ΣΥΝΤΕΤΑΓΜΕΝΩΝ ΚΟΡΥΦΩΝ ΑΓΡΟΤΕΜΑΧΙΟΥ
ΕΛΛΗΝΙΚΟ ΓΕΩΔΑΙΤΙΚΟ ΣΥΣΤΗΜΑ ΑΝΑΦΟΡΑΣ (ΕΓΣΑ'87)

α/α	X (m)	Y (m)
Α	458070.76	4240271.41
Β	458139.26	4240247.87
Γ	458142.71	4240233.28
Δ	458119.81	4240219.77
Ε	458084.37	4240189.99
Ζ	458014.45	4240219.51
Η	458020.61	4240232.87
Θ	458046.22	4240222.62
Ι	458063.28	4240270.64

2. Οι συντεταγμένες του σχεδίου είναι εξαρτημένες από το Κρατικό Τριγωνομετρικό Δίκτυο της Γ.Υ.Σ.
Ελληνικό Γεωδαιτικό Σύστημα Αναφοράς 1987 (ΕΓΣΑ 87)
Προβολή : Εγκάρσια Μερκατορική
Κεντρικός Μεσημβρινός λο = 24 ° 00' 00" με Κο = 0.99960
Τετμημένη Κεντρικού Μεσημβρινού : +500000 m
Γεωγραφικό Πλάτος Αναφοράς : 0 ° 00' 00"

3. ΕΝΤΑΞΗ ΣΤΟ ΚΡΑΤΙΚΟ ΔΙΚΤΥΟ ΕΓΣΑ '87 :
Η εξάρτηση από το ΕΓΣΑ '87 έγινε κάνοντας χρήση του σταθμού PRS77819075063 του δικτύου HEPOS και με GNSS δέκτη R6-5800 της εταιρίας TRIMPLE με s.n. 5131469831

4. Τα υψόμετρα που αναφέρονται στο παρόν Τοπογραφικό είναι απόλυτα και εξαρτημένα στο Κρατικό Τριγωνομετρικό Δίκτυο.

ΥΠΕΥΘΥΝΗ ΔΗΛΩΣΗ

Ο κάτωθι υπογεγραμμένος Τοπογράφος Μηχανικός γνωρίζοντας τις συνέπειες που θα προκύψουν απο ανακριβή τοποθέτηση της έκτασης στα αποσπάσματα του χάρτη ΓΥΣ κλίμακας 1.5000 και του Ορθοφωτοχάρτη και τις κυρώσεις που προβλέπονται απο τις διατάξεις της παρ.6 του αρθρου 22 του Ν.1599/1986,

ΔΗΛΩΝΩ

οτι η θέση, οι διαστάσεις και το σχήμα του αγροτεμαχίου με στοιχεία Α,Β,Γ,Δ,Ε,Ζ,Η,Θ,Ι,Α στο παρόν Τοπογραφικό Διάγραμμα, στο απόσπασμα χάρτη ΓΥΣ (1:5000) και στον Ορθοφωτοχάρτη και μου υποδείχθηκαν απο τον ιδιοκτήτη,είναι ακριβείς.

ΑΘΗΝΑ
ΜΑΪΟΣ 2016

Ο ΜΗΧΑΝΙΚΟΣ

ΑΠΟΣΠΑΣΜΑ ΧΑΡΤΗ Γ.Υ.Σ. 1:5000
Κ.Φ.Χ. 1:100.000 "ΑΘΗΝΑ Ι-ΧΑΛΚΙΣ" φ=38°15΄ , λ=-00°15΄
Αριθμ. Φύλλου 6413-7

ΑΠΟΣΠΑΣΜΑ ΧΑΡΤΗ Γ.Υ.Σ. 1:50.000
"ΧΑΛΚΙΣ"
ΟΔΟΙΠΟΡΙΚΟ

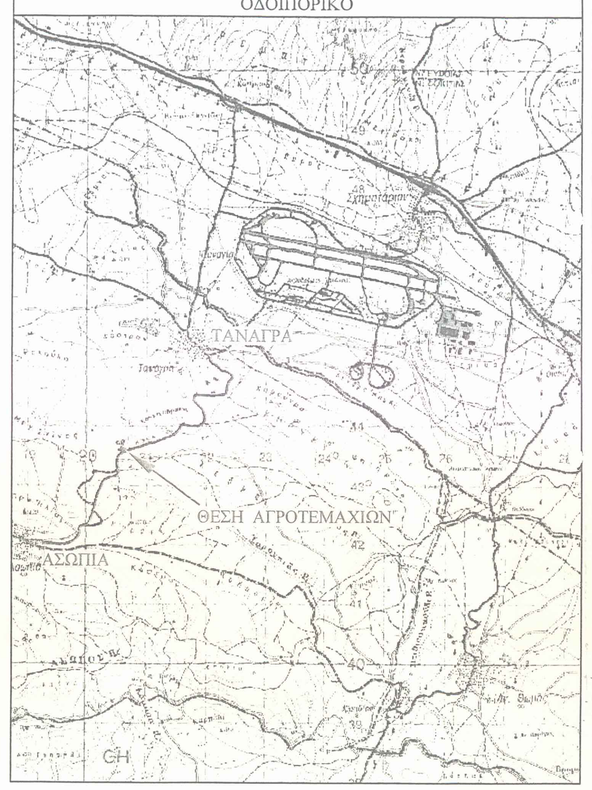

ΑΠΟΣΠΑΣΜΑ ΟΡΘΟΦΩΤΟΧΑΡΤΗ
ΚΛΙΜΑΚΑ 1:5000

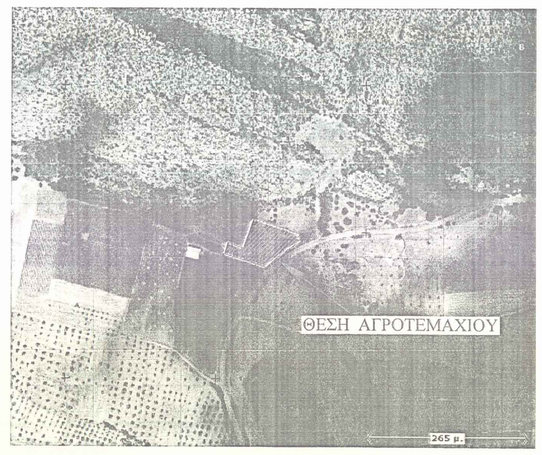

Υπολογισμός Εμβαδού:
Ο υπολογισμός του εμβαδού έγινε αναλυτικά και είναι : Ε(Α,Β,Γ,Δ,Ε,Ζ,Η,Θ,Ι,Α) = 5.502,39 μ2

Δήλωση ΔΕΗ και ΡΕΜΑΤΟΣ :
Από το αγροτεμάχιο δεν διέρχονται καλώδια υψηλής τάσης Δ.Ε.Η.
Από το αγροτεμάχιο δεν διέρχεται ρέμα σε απόσταση < 10.00 μ.

Δήλωση υλοποιήσεως ορίων :
Τα όρια , υλοποιημένα ή μη, υπεδείχθηκαν από τον ιδιοκτήτη

Δήλωση 651/77
Ο υπογεγραμένος Μηχανικός δηλώνω ότι:
Το υπό τα στοιχεία Α,Β,Γ,Δ,Ε,Ζ,Η,Θ,Ι,Α αγροτεμάχιο που περιγράφεται στο παρόν τοπογραφικό βρίσκεται εκτός του εγκεκριμένου ρυμοτομικού σχεδίου πόλεως στην περιοχή "Σέσσι" , του Δημοτικού Διαμερίσματος Ασωπίας , του Δήμου Τανάγρας Περιφερειακής ενότητας Βοιωτίας και είναι άρτιο και οικοδομήσιμο.
Επίσης δεν υπάγεται στις διατάξεις του Ν.1337/83 περί εισφορών σε γή και χρήμα .

Ο ΜΗΧΑΝΙΚΟΣ

Θεωρήθηκε
και προσηρτήθη
στο υπ. αριθμ. 2822/120517
Εγγραφό μας.
Οράω.....28-7-2016.....
Ο Δασάρχης
ΑΜΟΙΡΙΑΣ ΚΑΝΝΟΣ
ΔΑΣΟΛΟΓΟΣ

ΕΡΓΟ: ΤΟΠΟΓΡΑΦΙΚΟ ΔΙΑΓΡΑΜΜΑ ΑΓΡΟΤΕΜΑΧΙΟΥ	
ΙΔΙΟΚΤΗΤΗΣ: ΙΝΤΕΡΜΠΕΤΟΝ Α.Ε.	
ΘΕΣΗ: "Σέσσι" του Δημοτικού Διαμερίσματος Ασωπίας του Δήμου Τανάγρας , Περιφερειακής Ενότητας Βοιωτίας	
ΜΕΛΕΤΗΤΗΣ: ΑΝΔΡΙΚΑΚΗΣ ΑΝΤΩΝΗΣ	
ΤΙΤΛΟΣ: ΤΟΠΟΓΡΑΦΙΚΟ ΔΙΑΓΡΑΜΜΑ	ΑΡΙΘΜΟΣ ΣΧΕΔΙΟΥ: Τ-1
	ΗΜΕΡΟΜΗΝΙΑ: ΜΑΪΟΣ 2016
	ΚΛΙΜΑΚΑ: 1:500