






ΤΟΠΟΓΡΑΦΙΚΟ ΔΙΑΓΡΑΜΜΑ

ΚΛΙΜΑΚΑ 1:1.000



Υπόμνημα

-  Αναδασωτέα έκταση
-  Μη Δασικού Χαρακτήρα
-  Δάσος
-  Δασική Έκταση

ΡΕΘΥΜΝΟ 07/06/2018

Ο ΣΥΝΤΑΞΑΣ



ΠΑΤΑΛΟΠΟΥΛΟΣ ΓΕΩΡΓΙΟΣ
ΔΑΣΙΟΛΟΓΟΣ



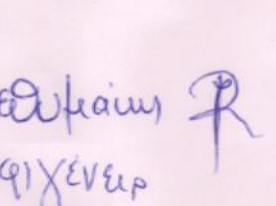
Η ΕΠΙΤΡΟΠΗ

Ο ΠΡΟΕΔΡΟΣ



ΠΑΤΑΛΟΠΟΥΛΟΣ ΓΕΩΡΓΙΟΣ
ΔΑΣΙΟΛΟΓΟΣ

ΤΑ ΜΕΛΗ

1. 
2. ΖΑΧΑΡΙΟΥ ΕΛΕΝΑ 
ΓΕΩΜΕΤΡΟΣ
3. ΜΕΛΙΣΣΑΚΗΣ Ρ 
ΓΕΩΜΕΤΡΟΣ

ΠΡΟΣΑΡΤΑΤΑΙ ΣΤΗΝ ΑΡΙΘΜ. 20/2018 ΑΠΟΦΑΣΗ ΤΕΕΑ Ν. ΡΕΘΥΜΝΗΣ

