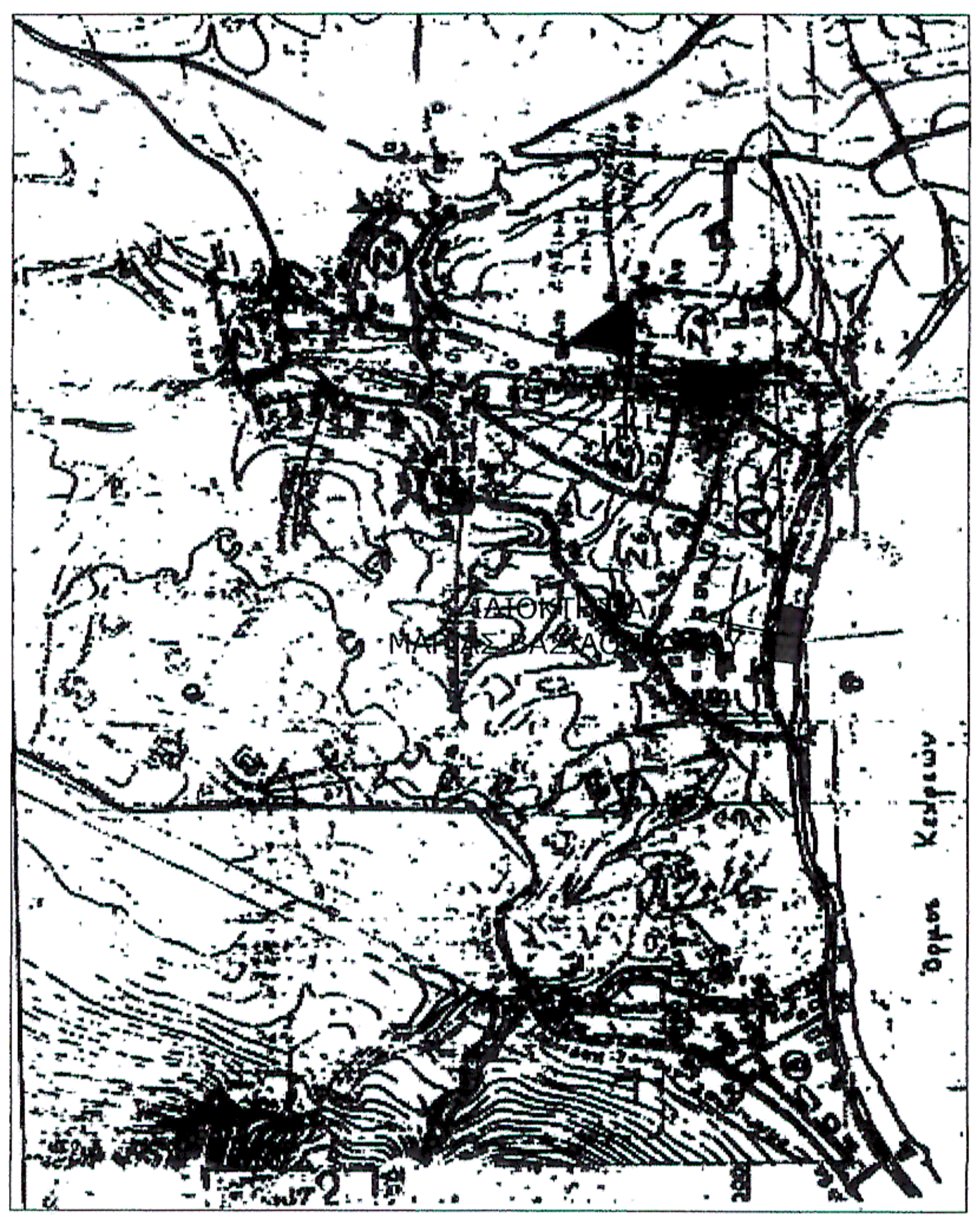

ΑΠΟΣΠΑΣΜΑ ΟΡΘΟΦΩΤΟΧΑΡΤΗ


Google earth

ΑΠΟΣΠΑΣΜΑ GOOGLE EARTH

ΕΜΒΑΔΟΜΕΤΡΗΣΗ ΓΗΠΕΔΟΥ

Με την βοήθεια
των ορθογωνικών συντεταγμένων
των κορυφών του

ΣΗΜΕΙΟ	Χ	Υ	[illegible]ΚΟΣ
Α	411161.60	4192728.13	32.65
Β	411194.13	4192725.18	28.39
Γ	411197.24	4192753.40	24.94
Δ	411200.22	4192778.16	29.68
Ε	411203.70	4192807.64	32.30
Ζ	411171.85	4192813.04	24.14
Η	411167.05	4192789.38	14.59
Θ	411165.17	4192774.92	12.95
Ι	411163.71	4192762.05	33.98
Α	411161.60	4192728.13	

$$E=1/2\ \Sigma(X_i + X_{i+1})(\psi_i - \psi_{i+1})$$

Ε = 2840,75 μ2

ΕΜΒΑΔΟΜΕΤΡΗΣΗ ΚΤΙΡΙΟΥ

Με την βοήθεια
των ορθογωνικών συντεταγμένων
των κορυφών του

ΣΗΜΕΙΟ	Χ	Υ	ΜΗΚΟΣ
1	411176.63	4192846.84	9.60
2	411186.13	4192743.95	10.53
3	411184.77	4192844.81	6.96
4	411177.92	4192843.87	3.10
5	411178.31	4192842.84	3.00
6	411175.37	4192841.87	6.98
1	411176.63	4192846.84	

$$E=1/2\ \Sigma(X_i + X_{i+1})(\psi_i - \psi_{i+1})$$

Ε = 92.20 μ2

ΔΗΛΩΣΗ ΟΡΙΩΝ

Δηλώνεται υπεύθυνα οτι τα όρια & λοιπά στοιχεία που υποδείχτηκαν και φαίνονται στο παρόν διάγραμμα είναι τα ορθά.

ΟΙ ΙΔΙΟΚΤΗΤΕΣ

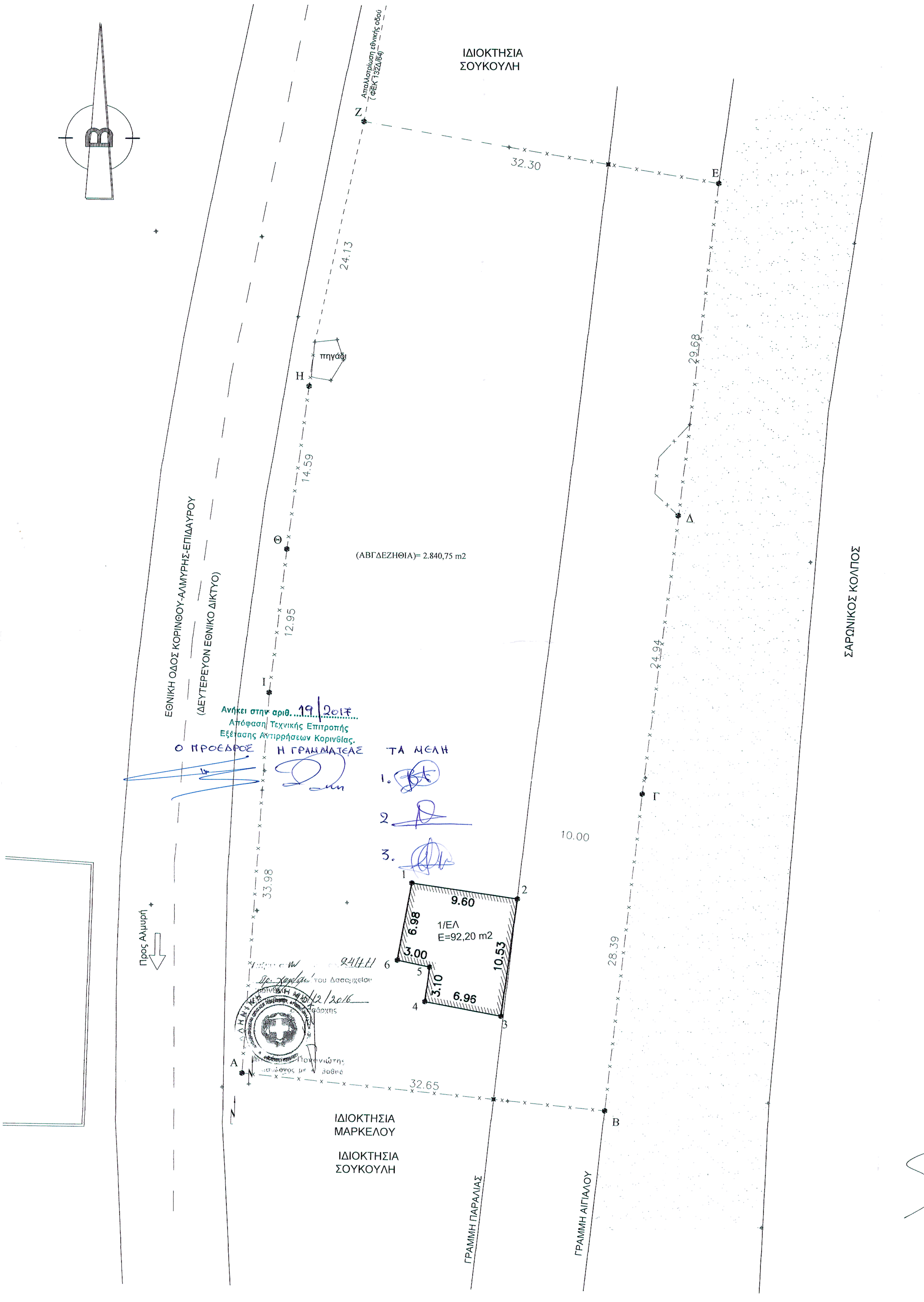
ΙΔΙΟΚΤΗΣΙΑ ΣΟΥΚΟΥΛΗ
Απαλλοτρίωση εθνικής οδού (ΦΕΚ 132Δ/64)
Ζ
32.30
Ε
24.13
πηγάδι
Η
29.68
14.59
Δ
Θ
(ΑΒΓΔΕΖΗΘΙΑ)= 2.840,75 m2
ΣΑΡΩΝΙΚΟΣ ΚΟΛΠΟΣ
12.95
ΕΘΝΙΚΗ ΟΔΟΣ ΚΟΡΙΝΘΟΥ-ΑΛΜΥΡΗΣ-ΕΠΙΔΑΥΡΟΥ
(ΔΕΥΤΕΡΕΥΟΝ ΕΘΝΙΚΟ ΔΙΚΤΥΟ)
Ι
24.94
Γ
10.00
33.98
Προς Αλμυρή
1
2
9.60
6.98
1/ΕΛ
Ε=92,20 m2
3.00
10.53
6
5
3.10
6.96
4
3
28.39
Α
32.65
Β
ΙΔΙΟΚΤΗΣΙΑ ΜΑΡΚΕΛΟΥ
ΙΔΙΟΚΤΗΣΙΑ ΣΟΥΚΟΥΛΗ
ΓΡΑΜΜΗ ΠΑΡΑΛΙΑΣ
ΓΡΑΜΜΗ ΑΙΓΙΑΛΟΥ

Ανήκει στην αριθ. 19/2017
Απόφαση Τεχνικής Επιτροπής
Εξέτασης Αντιρρήσεων Κορινθίας.

Ο ΠΡΟΕΔΡΟΣ Η ΓΡΑΜΜΑΤΕΑΣ ΤΑ ΜΕΛΗ

1.

2.

3.

[illegible] στη [illegible] 2417/Ε1
Πρ. [illegible] του Δασαρχείου
Κορίνθου 14/12/2016
Ο Δασάρχης
[illegible] Παναγιώτης
Δασολόγος με Α' βαθμό

ΥΠΕΥΘΥΝΗ ΔΗΛΩΣΗ Ν.651/77

Δηλώνεται υπεύθυνα και σύμφωνα με το Ν.651/77, οτι το εικονιζόμενο αγροτεμάχιο, ιδιοκτησίας Αναστασιου Βασιλειου με στοιχεία: (ΑΒΓΔΕΖΗΘΙΑ)= 2.840,75 m2 βρίσκεται εκτός σχεδίου πόλεως εφαπτωμενο σε δευτερουσα Εθνική οδο και ειναι κατα παρεκκλιση αρτιο και μη οικοδομησιμο συμφωνα με τις ισχυουσες πολεοδομικες διαταξεις.
Δεν υπάγεται στις διαταξεις του Ν. 1337/83 και η αποσταση απο τη θαλασσα ειναι 13 μ.
Τα όρια και λοιπα στοιχεία υποδείχτηκαν από τους ιδιοκτήτες.

1.Ο καθορισμός του αιγιαλου και παραλιας ειναι συμφωνα με το ΦΕΚ 532Δ/20.10.1983 & ΓΕΝ 187.2/381/83/5.9.83

Ο ΔΗΛΩΝ ΜΗΧΑΝΙΚΟΣ

ΙΩΑΝΝΗΣ Κ. ΠΑΠΑΚΥΡΙΑΚΟΣ
ΔΙΠΛ/ΧΟΣ ΠΟΛΙΤΙΚΟΣ ΜΗΧΑΝΙΚΟΣ Α.Π.Θ.
ΜΕΛΟΣ ΤΕΕ - ΑΡΙΘ. ΜΗΤΡΩΟΥ 62060
ΜΕΛΕΤΕΣ - ΚΑΤΑΣΚΕΥΕΣ
ΚΟΛΟΚΟΤΡΩΝΗ 2 - ΚΟΡΙΝΘΟΣ 20100
ΤΗΛ. 27410 85764
ΑΦΜ 046070081 ΔΟΥ ΚΟΡΙΝΘΟΥ

ΕΡΓΟΔΟΤΗΣ: (ΕΚΜΕΤ/ΣΗ)	ΑΝΑΣΤΑΣΙΑ ΒΑΣΙΛΕΙΟΥ ΜΑΡΙΑ ΒΑΣΙΛΟΠΟΥΛΟΥ
ΕΡΓΟ:	ΚΑΤΑΣΤΗΜΑ ΥΓΕΙΟΝΟΜΙΚΟΥ ΕΝΔΙΑΦΕΡΟΝΤΟΣ
ΘΕΣΗ:	"ΚΕΧΡΙΕΣ" – ΚΟΡΙΝΘΙΑΣ
ΜΕΛΕΤΗ	**ΙΩΑΝΝΗΣ Κ. ΠΑΠΑΚΥΡΙΑΚΟΣ** **ΠΟΛΙΤΙΚΟΣ ΜΗΧΑΝΙΚΟΣ ΑΠΘ** ΚΟΛΟΚΟΤΡΩΝΗ 2 ΚΟΡΙΝΘΟΣ ΤΚ 20100 ΤΗΛ. 27410-85764 FAX. 27410-24636

ΤΟΠΟΓΡΑΦΙΚΟ

A-01

ΣΦΡΑΓΙΔΑ– ΥΠΟΓΡΑΦΗ:

ΙΩΑΝΝΗΣ Κ. ΠΑΠΑΚΥΡΙΑΚΟΣ
ΔΙΠΛ/ΧΟΣ ΠΟΛΙΤΙΚΟΣ ΜΗΧΑΝΙΚΟΣ Α.Π.Θ.
ΜΕΛΟΣ ΤΕΕ - ΑΡΙΘ. ΜΗΤΡΩΟΥ 62060
ΜΕΛΕΤΕΣ - ΚΑΤΑΣΚΕΥΕΣ
ΚΟΛΟΚΟΤΡΩΝΗ 2 - ΚΟΡΙΝΘΟΣ 20100
ΤΗΛ. 27410 85764
ΑΦΜ 046070081 ΔΟΥ ΚΟΡΙΝΘΟΥ

ΚΛΙΜΑΚΑ: 1: 200

ΧΡΟΝΟΣ ΜΕΛΕΤΗΣ: ΜΑΙΟΣ 2016