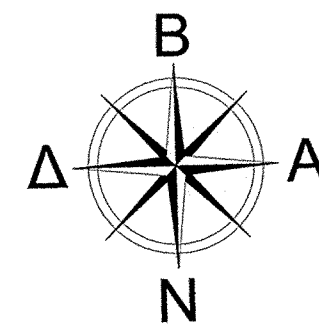


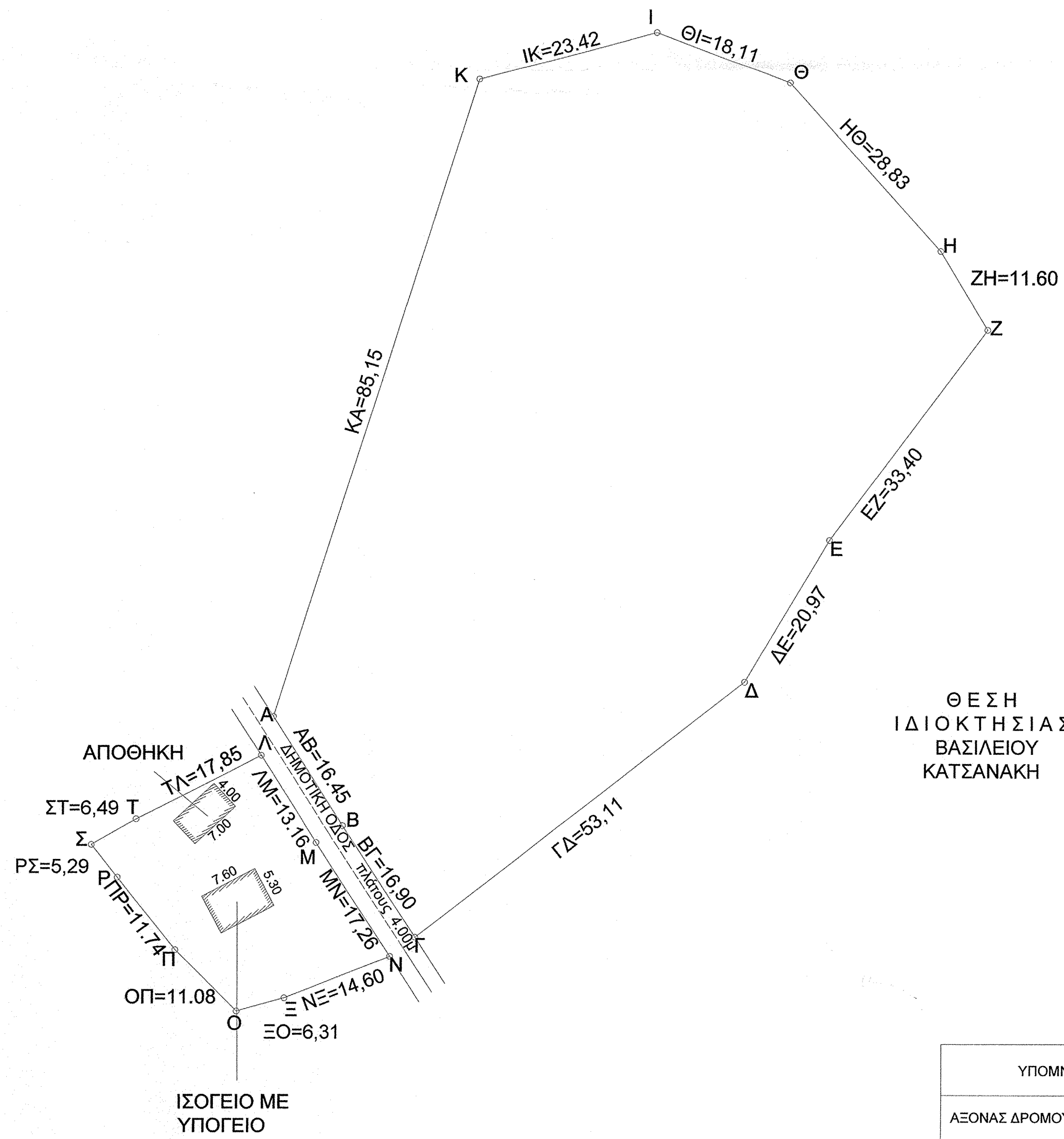
ΙΔΙΟΚΤΗΣΙΑ:  
ΚΟΥΚΟΥΤΣΗΣ  
ΜΑΡΙΟΣ



ΥΠΟΜΝΗΜΑ  
Φ.Χ. Γ.Υ.Σ. 5295-5 ΚΕΝΤΡΟ Φ.Χ. 1:100000  
ΠΑΤΡΑΙ-ΝΑΥΠΑΚΤΟΣ  
Φ=38° 15'  
λ=-1° 45'  
ΕΓΣΑ '87  
(ΕΛΛΗΝΙΚΟ ΓΕΩΓΡΑΦΙΚΟ ΣΥΣΤΗΜΑ ΣΥΝΤΕΤΑΓΜΕΝΩΝ)  
ΕΛΛΕΙΨΟΕΙΔΕΣ G.R.S.  
ΚΕΝΤΡΙΚΟΣ ΜΕΣΗΜΒΡΙΝΟΣ 24 Κο = 0,9996  
ΣΤΟ ΜΕΣΗΜΒΡΙΝΟ ΑΝΑΦΟΡΑΣ ΤΟ Χ = 500,000  
ΠΛΑΤΟΣ ΑΝΑΦΟΡΑΣ 00 00' 00"

Α/Α	X	Y
Λ	303789,562	4268250,143
Μ	303796,663	4268239,068
Ν	303806,049	4268224,587
Ξ	303792,451	4268219,285
Ο	303786,375	4268217,587
Π	303778,575	4268225,400
Ρ	303771,317	4268234,624
Σ	303768,027	4268236,796
Τ	303773,647	4268242,051
Α	303789,562	4268250,143

Α/Α	X	Y
Α	303791,151	4268255,076
Β	303800,030	4268241,227
Γ	303809,224	4268227,042
Δ	303851,244	4268259,522
Ε	303861,966	4268277,544
Ζ	303882,020	4268304,257
Η	303875,998	4268314,170
Θ	303856,780	4268335,660
Ι	303839,881	4268342,170
Κ	303817,254	4268336,124
Α	303791,151	4268255,076



ΥΠΟΜΝΗΜΑ	
ΛΕΩΝΑΣ ΔΡΟΜΟΥ	-----
ΚΤΙΡΙΟ	////


1) ΕΜΒΑΔΟΝ ΟΙΚΟΠΕΔΟΥ  
ΕΜΒΑΔΟΝ ΟΙΚΟΠΕΔΟΥ (Α.Β.Γ.Δ.Ε.Ζ.Η.Θ.Ι.Κ.Α.) = 5.931,90μ<sup>2</sup>  
ΕΜΒΑΔΟΝ ΟΙΚΟΠΕΔΟΥ (Λ.Μ.Ν.Ξ.Ο.Π.Ρ.Σ.Τ.Λ.) = 659,75μ<sup>2</sup>  
Το οικόπεδο κείται εντός ακτίνας 800μ από το κέντρο του οικισμού.

2) ΟΡΟΙ ΔΟΜΗΣΗΣ  
ΣΤΑΣΙΜΟΣ ΟΙΚΙΣΜΟΣ  
Π.Δ. 6/23-12-82 ΦΕΚ 588Δ'  
6371 / 8-9-83 & 1066 / 3-4-84 ΑΠΟΦΑΣΕΙΣ ΝΟΜΑΡΧΗ ΑΙΤΩΛ/ΝΙΑΣ  
ΣΤΕΓΗ ΥΠΟΧΡΕΩΤΙΚΗ ΣΤΟ ΔΕΥΤΕΡΟ ΟΡΟΦΟ & 800μ ΑΠΟ ΤΟ ΚΕΝΤΡΟ ΤΟΥ ΟΙΚΙΣΜΟΥ

3) ΤΑ ΟΡΙΑ ΥΠΕΔΕΙΞΕ Ο ΙΔΙΟΚΤΗΤΗΣ.

4) ΔΗΛΩΣΗ ΜΗΧ / ΚΟΥ Ν. 651 / 77  
Δηλώνω υπεύθυνα ότι τα υπό στοιχεία (Α.Β.Γ.Δ.Ε.Ζ.Η.Θ.Ι.Κ.Α.) και (Λ.Μ.Ν.Ξ.Ο.Π.Ρ.Σ.Τ.) οικόπεδα ευρίσκονται εντός του στάσιμου οικισμού Ανω Κάμπου Δ.Δ. Στράνωμα του Δήμου Ναυπακτίας. Είναι άρτια κατά κανόνα και οικοδομήσιμα, σύμφωνα με τις ισχύουσες πολεοδομικές διατάξεις. Από τα παρόν οικόπεδα δεν διέρχεται αγωγός, καλώδια υψηλής τάσεως, ρέμα και η απόσταση από τη θάλασσα είναι μεγαλύτερη από 800μ. Επίσης, δεν εμπίπτει στις διατάξεις του Ν. 1337/83 και δεν οφείλει εισφορά σε γη ή χρήμα.

Ο ΔΗΛΩΝ ΜΗΧΑΝΙΚΟΣ



5) ΔΗΛΩΣΗ ΙΔΙΟΚΤΗΤΗ  
Ο κάτωθι υπογεγραμμένος ιδιοκτήτης δηλώνω ότι τα όρια της ιδιοκτησίας μου, που φαίνονται στο παρόν τοπογραφικό διάγραμμα με στοιχεία (Α.Β.Γ.Δ.Ε.Ζ.Η.Θ.Ι.Κ.Α.) και (Λ.Μ.Ν.Ξ.Ο.Π.Ρ.Σ.Τ.Λ.) υπεδείχθησαν από εμένα τον ιδιοκτήτη και υλοποιήθησαν ορθά.

Ο ΔΗΛΩΝ ΙΔΙΟΚΤΗΤΗΣ

ΤΕΧΝΙΚΟ ΓΡΑΦΕΙΟ  
ΜΕΛΕΤΩΝ - ΚΑΤΑΣΚΕΥΩΝ  
ΑΝΔΡΕΑΣ ΧΡ. ΚΩΝΣΤΑΝΤΟΠΟΥΛΟΣ  
& ΣΥΝΕΡΓΑΤΕΣ

ΚΛΕΟΝΙΚΟΥ 5, ΝΑΥΠΑΚΤΟΣ  
τηλ. 26340 26731/6972 29 05 69

ΕΡΓΟΔΟΤΗΣ	ΚΟΥΚΟΥΤΣΗΣ ΜΑΡΙΟΣ		
ΕΡΓΟ	ΑΠΟΤΥΠΩΣΗ ΑΓΡΟΤΕΜΑΧΙΟΥ		
ΘΕΣΗ	ΟΙΚΙΣΜΟΣ ΑΝΩ ΚΑΜΠΟΥ - Δ.Δ. ΣΤΡΑΝΩΜΑ ΔΗΜΟΣ ΝΑΥΠΑΚΤΙΑΣ		
ΜΕΛΕΤΗΤΗΣ	ΑΝΔΡΕΑΣ Χ. ΚΩΝΣΤΑΝΤΟΠΟΥΛΟΣ M.Sc Πτυχιούχος Πολιτικός Μηχανικός Τ.Ε.		
Θ Ε Μ Α	ΤΟΠΟΓΡΑΦΙΚΟ ΔΙΑΓΡΑΜΜΑ		
ΗΜΕΡΟΜΗΝΙΑ	ΟΚΤΩΒΡΙΟΣ 2011	ΑΡ. ΣΧΕΔΙΟΥ	A1
ΚΛΙΜΑΚΑ	1 : 500	ΘΕΩΡΗΘΗΚΕ με ανάρτηση στην οδό 144359/5504/23-10-16 με την υπεύθυνη υπογραφή του ΚΩΝΣΤΑΝΤΟΠΟΥΛΟΥ ΑΝΔΡΕΑΣ Α.Μ. 31195 / Α.Μ. Τ.Ε.Ε. 10968 ΚΛΕΟΝΙΚΟΥ 5 - ΝΑΥΠΑΚΤΟΣ Α.Φ.Μ. 079927940 - Δ.Ο.Υ. ΝΑΥΠΑΚΤΟΥ 1541 ΤΗΛ. 26340.26731 - ΚΙΝ.: 6972290569	