Το αναρτώμενο σχεδιάγραμμα αποτελεί σμίκρυνση του πρωτοτύπου τοπ. διαγράμματος κλίμακας 1:1000 του Πολ. μηχανικού Κανάκη Πάνου, σε διαστάσεις Α4.

Απόσπασμα
Κτηματολογικού
Χάρτη

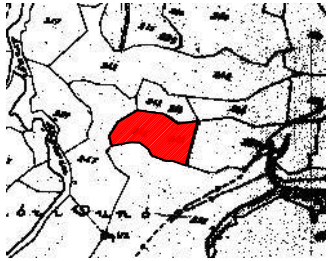

Απόσπασμα
Κτηματολόγιο
Α.Ε.

Τοπογραφικές Εργασίες
Γηπέδου
Κλίμακα 1 : 1000

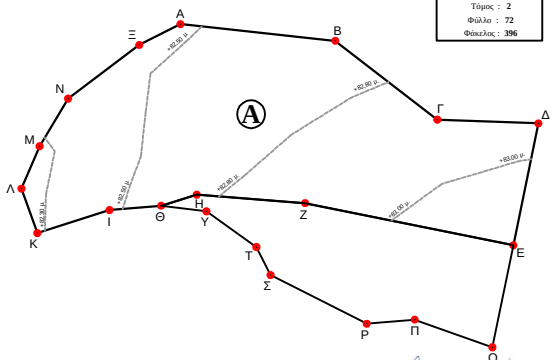

ΚΤΗΜΑΤΟΛΟΓΙΚΑ ΣΤΟΙΧΕΙΑ
Γαιών Δαματριάς
Μερίδα : **246**
Τόμος : **2**
Φύλλο : **72**
Φάκελος : **396**

Συντεταγμένες ΕΓΣΑ'87 "Τμήματος Α"			
Α)	x = 866022.210 y = 4032430.40	Θ)	x = 866015.790 y = 4032370.08
Β)	x = 866073.660 y = 4032424.87	Ι)	x = 865998.620 y = 4032368.62
Γ)	x = 866107.580 y = 4032398.68	Κ)	x = 865974.650 y = 4032360.97
Δ)	x = 866141.140 y = 4032397.43	Λ)	x = 865969.390 y = 4032375.73
Ε)	x = 866132.830 y = 4032356.93	Μ)	x = 865975.400 y = 4032389.85
Ζ)	x = 866063.630 y = 4032370.93	Ν)	x = 865984.840 y = 4032405.65
Η)	x = 866027.640 y = 4032373.72	Ξ)	x = 866008.540 y = 4032423.49

Ο Δασολόγος
Μιχάλης Καλλίρης
Δασολόγος

ΑΝΗΚΕΙ ΣΤΗ ΤΟΒΔΟ/26-9-14 πρ. κωμ.
ΤΗΣ ΔΙΕΥΘΥΝΣΗΣ ΔΑΣΩΝ
ΔΩΔΕΚΑΝΗΣΟΥ

ΘΕΩΡΗΘΗΚΕ
ΡΟΔΟΣ 26-9-2014
Η ΑΝΤΙΠΡΟΣΩΠΟΣ κ.α.α.
ΚΙΟΤΤΗΣ ΕΥΑΓΓΕΛΙΚΑ
Δασολόγος

Εμβαδομέτρηση
Γηπέδου
Κλίμακα 1 : 1000

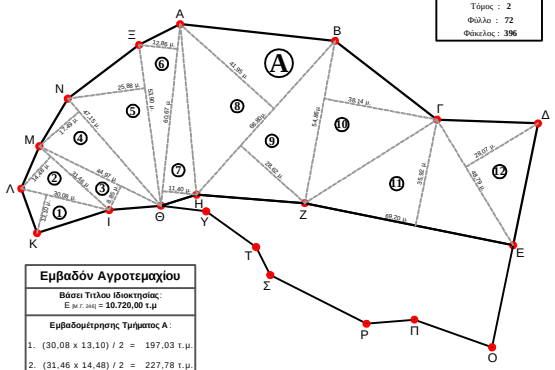

ΚΤΗΜΑΤΟΛΟΓΙΚΑ ΣΤΟΙΧΕΙΑ
Γαιών Δαματριάς
Μερίδα : **246**
Τόμος : **2**
Φύλλο : **72**
Φάκελος : **396**

Εμβαδόν Αγροτεμαχίου

Βάσει Τιτλου Ιδιοκτησίας:
Ε μ.γ.ιαη = **10.720,00 τ.μ**

Εμβαδομέτρησης Τμήματος Α:

1. (30,08 x 13,10) / 2 = 197,03 τ.μ.
2. (31,46 x 14,48) / 2 = 227,78 τ.μ.
3. (44,97 x 8,85) / 2 = 199,99 τ.μ.
4. (47,15 x 17,49) / 2 = 414,39 τ.μ.
5. (53,90 x 25,88) / 2 = 697,47 τ.μ.
6. (60,67 x 12,86) / 2 = 393,11 τ.μ.
7. (60,67 x 11,40) / 2 = 345,82 τ.μ.
8. (68,80 x 41,95) / 2 = 1.443,08 τ.μ.
9. (68,80 x 28,62) / 2 = 984,53 τ.μ.
10. (54,86 x 38,14) / 2 = 1.056,18 τ.μ.
11. (69,20 x 35,92) / 2 = 1.252,83 τ.μ.
12. (48,79 x 28,07) / 2 = 684,77 τ.μ.

Συνολικά = **7.896,98 τ.μ.**

ΒΕΒΑΙΩΣΗ Ν.651 / 77

Βεβαιώνετε ότι το **Τμήμα Α** της Μερίδα με κτηματολογικά στοιχεία **246 Γαιών Δαματριάς** συνολικού εμβαδού **7.896,54 τ.μ.** είναι Άρτια και Οικοδομήσιμη σύμφωνα με τις ισχύουσες πολεοδομικές διατάξεις. Κείται δε **Εκτος Οικισμού Δαματριάς** και έχει απόσταση από κεντρικό δρόμο περί τα 1.100 μετρα. Βεβαιώνεται επίσης ότι δεν υπόκειται στις διατάξεις του **Ν.1337/83** για εισφοράσε γη και χρήμα.

ΕΙΔΟΣ ΕΡΓΟΥ : ΔΑΣΙΚΟΣ ΧΑΡΑΚΤΗΡΙΣΜΟΣ ΑΓΡΟΤΕΜΑΧΙΟΥ		
ΙΔΙΟΚΤΗΣΙΑ : ΔΙΑΚΟΛΑΜΠΡΙΑΝΟΥ ΑΡΓΥΡΗ & ΚΑΘΟΛΙΚΗ		
ΤΟΠΟΘΕΣΙΑ : ΔΑΜΑΤΡΙΑ - ΕΚΤΟΣ ΟΙΚΙΣΜΟΥ		
Αριθμός Σχεδίου	Θέμα Σχεδίου	Κλίμακα
A_0	ΤΟΠΟΓΡΑΦΙΚΟ ΔΙΑΓΡΑΜΜΑ	1:1000
Ρόδος, Μάϊος 2014		

ΠΜΚ
Πάνος Μ. Κανάκης
ΤΕΧΝΙΚΟ ΓΡΑΦΕΙΟ
Δημητρίου Θεοδωράκη 40
Ρόδος - Τηλ. 2241079878