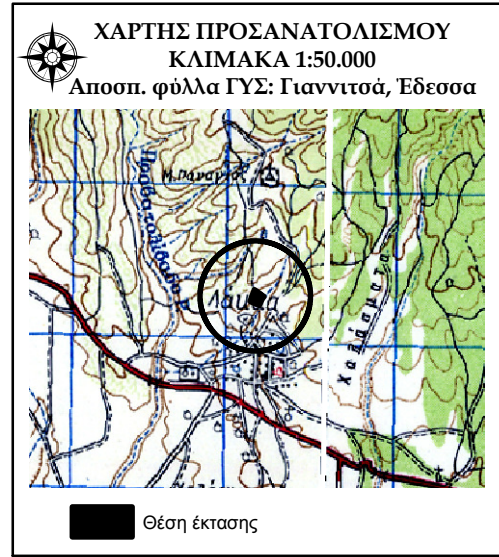


ΠΙΝΑΚΑΣ ΣΤΟΙΧΕΙΩΝ				
ΣΥΝΤΕΤΑΓΜΕΝΕΣ ΕΓΣΑ '87				
ΕΜΒΑΔΟΝ ΤΜΗΜΑ Α: 1,334 στρμ.				
α/α	Χ	Ψ	ΑΠΟΣΤΑΣΗ (μ)	
1	351848,00	4524490,00		
3	351870,00	4524535,00	1 - 3	50,09
2	351880,00	4524547,00	3 - 2	15,62
7	351858,22	4524563,16	2 - 7	27,12
8	351841,92	4524512,01	7 - 8	53,69
4	351826,21	4524499,08	8 - 4	20,35
1	351848,00	4524490,00	4 - 1	23,61



ΕΜΒΑΔΟΝ ΤΜΗΜΑ Β: 3,791 στρμ.				
α/α	Χ	Ψ	ΑΠΟΣΤΑΣΗ (μ)	
4	351826,21	4524499,08		
5	351788,00	4524515,00	4 - 5	41,39
6	351818,00	4524593,00	5 - 6	83,57
7	351858,22	4524563,16	6 - 7	50,08
8	351841,92	4524512,01	7 - 8	53,69
4	351826,21	4524499,08	8 - 4	20,35



ΕΛΛΗΝΙΚΗ ΔΗΜΟΚΡΑΤΙΑ  
ΑΠΟΚΕΝΤΡΩΜΕΝΗ ΔΙΟΙΚΗΣΗ ΜΑΚΕΔΟΝΙΑΣ - ΘΡΑΚΗΣ  
ΓΕΝΙΚΗ Δ/ΝΣΗ ΔΑΣΩΝ & ΑΓΡΟΤΙΚΩΝ ΥΠΟΘΕΣΕΩΝ  
ΔΑΣΑΡΧΕΙΟ ΕΔΕΣΣΑΣ

ΘΕΜΑ: Το παρόν τοπογραφικό συνοδεύει την υπ' αριθμ. .... πράξη χαρακτηρισμού της Δασάρχης Έδεσσας

ΘΕΣΗ: Τ.Κ. ΛΑΚΚΑΣ  
ΔΗΜΟΥ ΠΕΛΛΑΣ

 Η με αριθμ. 1753/2005 Πράξη Χαρακτηρισμού  
 Έκταση η οποία δεν εμπίπτει στις διατάξεις των παρ. 1-5 του άρθρου 3 Ν. 998/79  
Υπόβαθρο: Αεροφωτογραφία από την ΚΤΗΜΑΤΟΛΟΓΙΟ Α.Ε.

ΚΛΙΜΑΚΑ: 1:2.000

ΑΡΙΘΜΟΣ ΤΟΠΟΓΡΑΦΙΚΟΥ:  
**1/1**

ΗΜΕΡΟΜΗΝΙΑ: 8 Οκτωβρίου 2014

Ο Συντάκτης  
  
Π. Σατζάκης  
Δασοπόνος

ΘΕΩΡΗΘΗΚΕ  
Έδεσσα, .....  
Η αν/τρια Δασάρχης  
  
Σοφία Βαβούρη  
Δασολόγος