ΘΕΣΙΣ Ι.Μ. ΚΑΛΑΜΙΟΥ

ΑΠΟΣΠΑΣΜΑ ΧΑΡΤΗ Γ.Υ.Σ. 1:5000

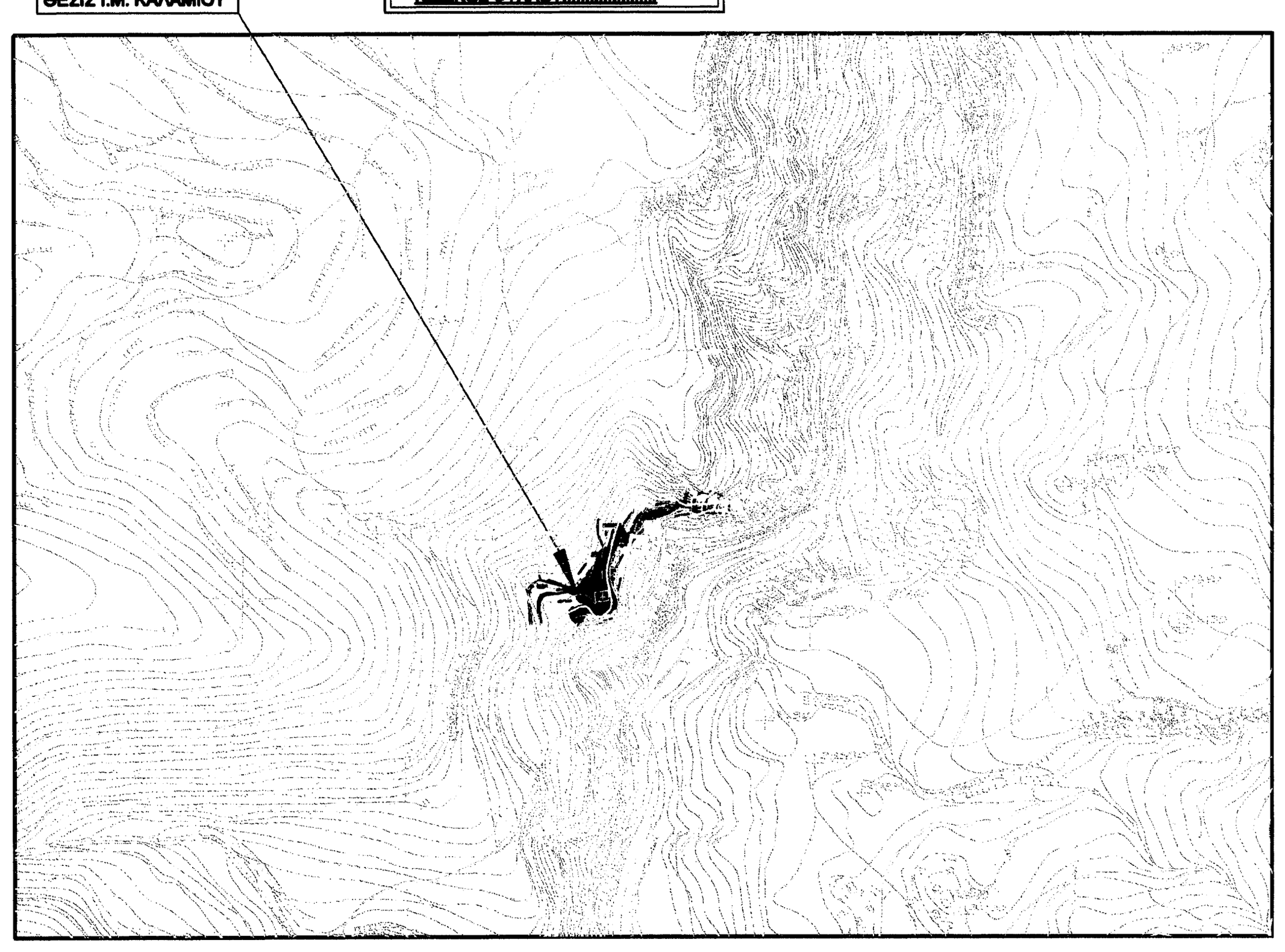

ΘΕΣΙΣ Ι.Μ. ΚΑΛΑΜΙΟΥ

ΑΠΟΣΠΑΣΜΑ ΧΑΡΤΗ Γ.Υ.Σ. 1:50000

ΚΩΔΙΚΟΣ ΦΥΛΛΟΥ: ΔΗΜΗΤΣΑΝΑ



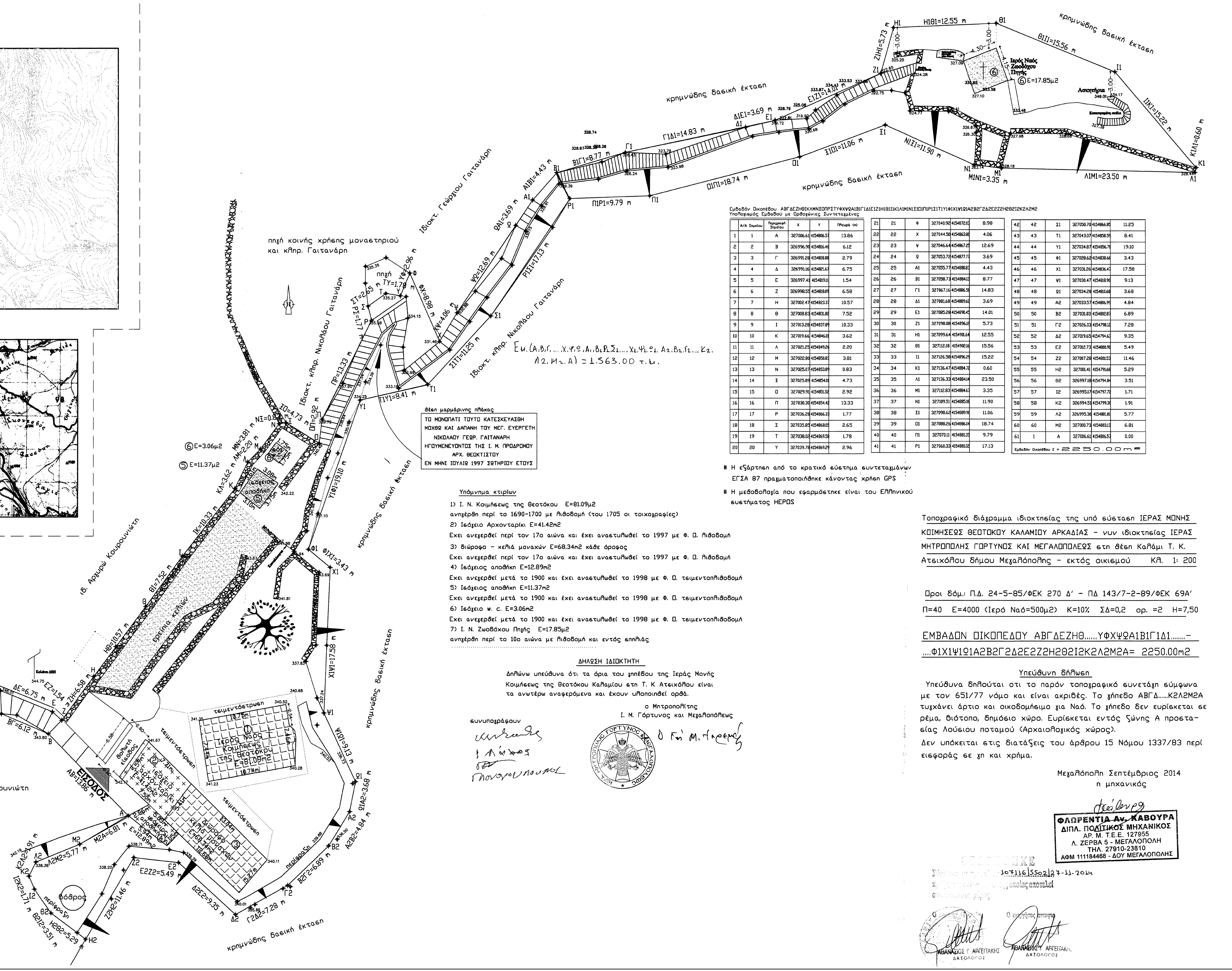

θέση μαρμάρινης πλάκας

ΤΟ ΜΟΝΟΠΑΤΙ ΤΟΥΤΟ ΚΑΤΕΣΚΕΥΑΣΘΗ
ΜΟΧΘΩ ΚΑΙ ΔΑΠΑΝΗ ΤΟΥ ΜΕΓ. ΕΥΕΡΓΕΤΗ
ΝΙΚΟΛΑΟΥ ΓΕΩΡ. ΓΑΙΤΑΝΑΡΗ
ΗΓΟΥΜΕΝΕΥΟΝΤΟΣ ΤΗΣ Ι. Μ. ΠΡΟΔΡΟΜΟΥ
ΑΡΧ. ΘΕΟΚΤΙΣΤΟΥ
ΕΝ ΜΗΝΙ ΙΟΥΛΙΩ 1997 ΣΩΤΗΡΙΟΥ ΕΤΟΥΣ

Υπόμνημα κτιρίων

1) Ι. Ν. Κοιμήσεως της Θεοτόκου Ε=81.09μ2
ανηγέρθη περί το 1690-1700 με λιθοδομή (του 1705 οι τοιχογραφίες)
2) Ισόγειο Αρχονταρίκι Ε=41.42m2
Εχει ανεγερθεί περί τον 17ο αιώνα και έχει αναστυλωθεί το 1997 με Φ. Ο. λιθοδομή
3) διώροφο - κελιά μοναχών Ε=68.34m2 κάθε όροφος
Εχει ανεγερθεί περί τον 17ο αιώνα και έχει αναστυλωθεί το 1997 με Φ. Ο. λιθοδομή
4) Ισόγειος αποθήκη Ε=12.89m2
Εχει ανεγερθεί μετά το 1900 και έχει αναστυλωθεί το 1998 με Φ. Ο. τσιμεντολιθοδομή
5) Ισόγειος αποθήκη Ε=11.37m2
Εχει ανεγερθεί μετά το 1900 και έχει αναστυλωθεί το 1998 με Φ. Ο. τσιμεντολιθοδομή
6) Ισόγειο w. c. Ε=3.06m2
Εχει ανεγερθεί μετά το 1900 και έχει αναστυλωθεί το 1998 με Φ. Ο. τσιμεντολιθοδομή
7) Ι. Ν. Ζωοδόχου Πηγής Ε=17.85μ2
ανηγέρθη περί το 10ο αιώνα με λιθοδομή και εντός σπηλιάς

ΔΗΛΩΣΗ ΙΔΙΟΚΤΗΤΗ

Δηλώνω υπεύθυνα ότι τα όρια του γηπέδου της Ιεράς Μονής Κοιμήσεως της Θεοτόκου Καλαμίου στη Τ. Κ Ατσιχόλου είναι τα ανωτέρω αναφερόμενα και έχουν υλοποιηθεί ορθά.

ο Μητροπολίτης
Ι. Μ. Γόρτυνος και Μεγαλοπόλεως

συνυπογράφουν

Εμβαδόν Οικοπέδου ΑΒΓΔΕΖΗΘΙΚΛΜΝΞΟΠΡΣΤΥΦΧΨΩΑ1Β1Γ1Δ1Ε1Ζ1Η1Θ1Ι1Κ1Λ1Μ1Ν1Ξ1Ο1Π1Ρ1Σ1Τ1Υ1Φ1Χ1Ψ1Ω1Α2Β2Γ2Δ2Ε2Ζ2Η2Θ2Ι2Κ2Λ2Μ2
Υπολογισμός Εμβαδού με Ορθογώνιες Συντεταγμένες

	Α/Α Σημείου	Περιγραφή Σημείου	X	Y	Πλευρά (m)
1	1	Α	327006.61	4154806.57	13.86
2	2	Β	326996.90	4154816.46	6.12
3	3	Γ	326991.28	4154818.88	2.79
4	4	Δ	326991.16	4154821.67	6.75
5	5	Ε	326997.41	4154819.11	1.54
6	6	Ζ	326998.55	4154818.09	6.58
7	7	Η	327002.47	4154823.37	10.57
8	8	Θ	327008.83	4154831.82	7.52
9	9	Ι	327013.28	4154837.89	10.33
10	10	Κ	327019.66	4154846.01	3.62
11	11	Λ	327021.25	4154849.26	2.20
12	12	Μ	327022.80	4154850.83	3.81
13	13	Ν	327025.07	4154853.89	0.83
14	14	Ξ	327025.89	4154854.01	4.73
15	15	Ο	327029.91	4154851.52	2.92
16	16	Π	327030.30	4154854.42	13.33
17	17	Ρ	327036.28	4154866.33	1.77
18	18	Σ	327035.85	4154868.05	2.65
19	19	Τ	327038.02	4154869.58	1.78
20	20	Υ	327039.78	4154869.29	2.96
21	21	Φ	327040.92	4154872.03	8.98
22	22	Χ	327044.50	4154863.80	4.06
23	23	Ψ	327046.64	4154867.25	12.69
24	24	Ω	327053.72	4154877.77	3.69
25	25	Α1	327055.77	4154880.83	4.43
26	26	Β1	327058.73	4154884.13	8.77
27	27	Γ1	327067.16	4154886.58	14.83
28	28	Δ1	327081.68	4154889.62	3.69
29	29	Ε1	327085.28	4154890.45	14.01
30	30	Ζ1	327098.08	4154896.12	5.73
31	31	Η1	327099.64	4154901.64	12.55
32	32	Θ1	327112.18	4154902.16	15.56
33	33	Ι1	327126.58	4154896.29	15.22
34	34	Κ1	327136.47	4154884.72	0.60
35	35	Λ1	327136.33	4154884.14	23.50
36	36	Μ1	327112.83	4154884.67	3.35
37	37	Ν1	327109.51	4154885.08	11.90
38	38	Ξ1	327098.62	4154889.90	11.06
39	39	Ο1	327088.26	4154886.04	18.74
40	40	Π1	327070.11	4154881.35	9.79
41	41	Ρ1	327060.33	4154881.02	17.13
42	42	Σ1	327050.70	4154866.85	11.25
43	43	Τ1	327043.07	4154858.59	8.41
44	44	Υ1	327034.87	4154856.71	19.10
45	45	Φ1	327028.62	4154838.66	3.43
46	46	Χ1	327031.26	4154836.47	17.58
47	47	Ψ1	327030.47	4154818.90	9.13
48	48	Ω1	327034.28	4154810.60	3.68
49	49	Α2	327033.57	4154806.99	4.84
50	50	Β2	327031.03	4154802.87	6.89
51	51	Γ2	327026.03	4154798.12	7.28
52	52	Δ2	327019.65	4154794.63	9.35
53	53	Ε2	327012.73	4154800.91	5.49
54	54	Ζ2	327007.28	4154801.53	11.46
55	55	Η2	327001.41	4154791.68	5.29
56	56	Θ2	326997.18	4154794.84	3.51
57	57	Ι2	326995.17	4154797.72	1.71
58	58	Κ2	326994.51	4154799.30	1.91
59	59	Λ2	326995.36	4154801.01	5.77
60	60	Μ2	327000.73	4154803.13	6.81
61	1	Α	327006.61	4154806.57	0.00

Εμβαδόν Οικοπέδου Ε = 2250.00m2

Η εξάρτηση από το κρατικό σύστημα συντεταγμένων ΕΓΣΑ 87 πραγματοποιήθηκε κάνοντας χρήση GPS

Η μεθοδολογία που εφαρμόστηκε είναι του Ελληνικού συστήματος HEPOS

Τοπογραφικό διάγραμμα ιδιοκτησίας της υπό σύσταση ΙΕΡΑΣ ΜΟΝΗΣ ΚΟΙΜΗΣΕΩΣ ΘΕΟΤΟΚΟΥ ΚΑΛΑΜΙΟΥ ΑΡΚΑΔΙΑΣ - νυν ιδιοκτησίας ΙΕΡΑΣ ΜΗΤΡΟΠΟΛΗΣ ΓΟΡΤΥΝΟΣ ΚΑΙ ΜΕΓΑΛΟΠΟΛΕΩΣ στη θέση Καλάμι Τ. Κ. Ατσιχόλου δήμου Μεγαλόπολης - εκτός οικισμού ΚΛ. 1: 200

Οροι δόμ. Π.Δ. 24-5-85/ΦΕΚ 270 Δ' - ΠΔ 143/7-2-89/ΦΕΚ 69Α'

Π=40 Ε=4000 (Ιερό Ναό=500μ2) Κ=10% ΣΔ=0,2 ορ. =2 Η=7,50

ΕΜΒΑΔΟΝ ΟΙΚΟΠΕΔΟΥ ΑΒΓΔΕΖΗΘ......ΥΦΧΨΩΑ1Β1Γ1Δ1.......-
....Φ1Χ1Ψ1Ω1Α2Β2Γ2Δ2Ε2Ζ2Η2Θ2Ι2Κ2Λ2Μ2Α= 2250.00m2

Υπεύθυνη δήλωση

Υπεύθυνα δηλούται οτι το παρόν τοπογραφικό συντάχη σύμφωνα με τον 651/77 νόμο και είναι ακριβές. Το γήπεδο ΑΒΓΔ......Κ2Λ2Μ2Α τυχγάνει άρτιο και οικοδομήσιμο για Ναό. Το γήπεδο δεν ευρίσκεται σε ρέμα, βιότοπο, δημόσιο χώρο. Ευρίσκεται εντός ζώνης Α προστασίας Λούσιου ποταμού (Αρχαιολογικός χώρος).
Δεν υπόκειται στις διατάξεις του άρθρου 15 Νόμου 1337/83 περί εισφοράς σε γη και χρήμα.

Μεγαλόπολη Σεπτέμβριος 2014
η μηχανικός

ΦΛΩΡΕΝΤΙΑ Αν. ΚΑΒΟΥΡΑ
ΔΙΠΛ. ΠΟΛΙΤΙΚΟΣ ΜΗΧΑΝΙΚΟΣ
ΑΡ. Μ. Τ.Ε.Ε. 127955
Λ. ΖΕΡΒΑ 5 - ΜΕΓΑΛΟΠΟΛΗ
ΤΗΛ. 27910-23810
ΑΦΜ 111184468 - ΔΟΥ ΜΕΓΑΛΟΠΟΛΗΣ

107116/5502/27-11-2014

ΑΘΑΝΑΣΙΟΣ Γ. ΑΡΓΕΙΤΑΚΗΣ
ΔΑΣΟΛΟΓΟΣ

ΑΘΑΝΑΣΙΟΣ Γ. ΑΡΓΕΙΤΑΚΗΣ
ΔΑΣΟΛΟΓΟΣ