ΘΕΣΙΣ Ι.Μ. ΑΓΙΟΥ ΒΛΑΣΙΟΥ

ΑΠΟΣΠΑΣΜΑ ΧΑΡΤΗ Γ.Υ.Σ. 1:5000
ΚΩΔΙΚΟΣ ΦΥΛΛΟΥ:

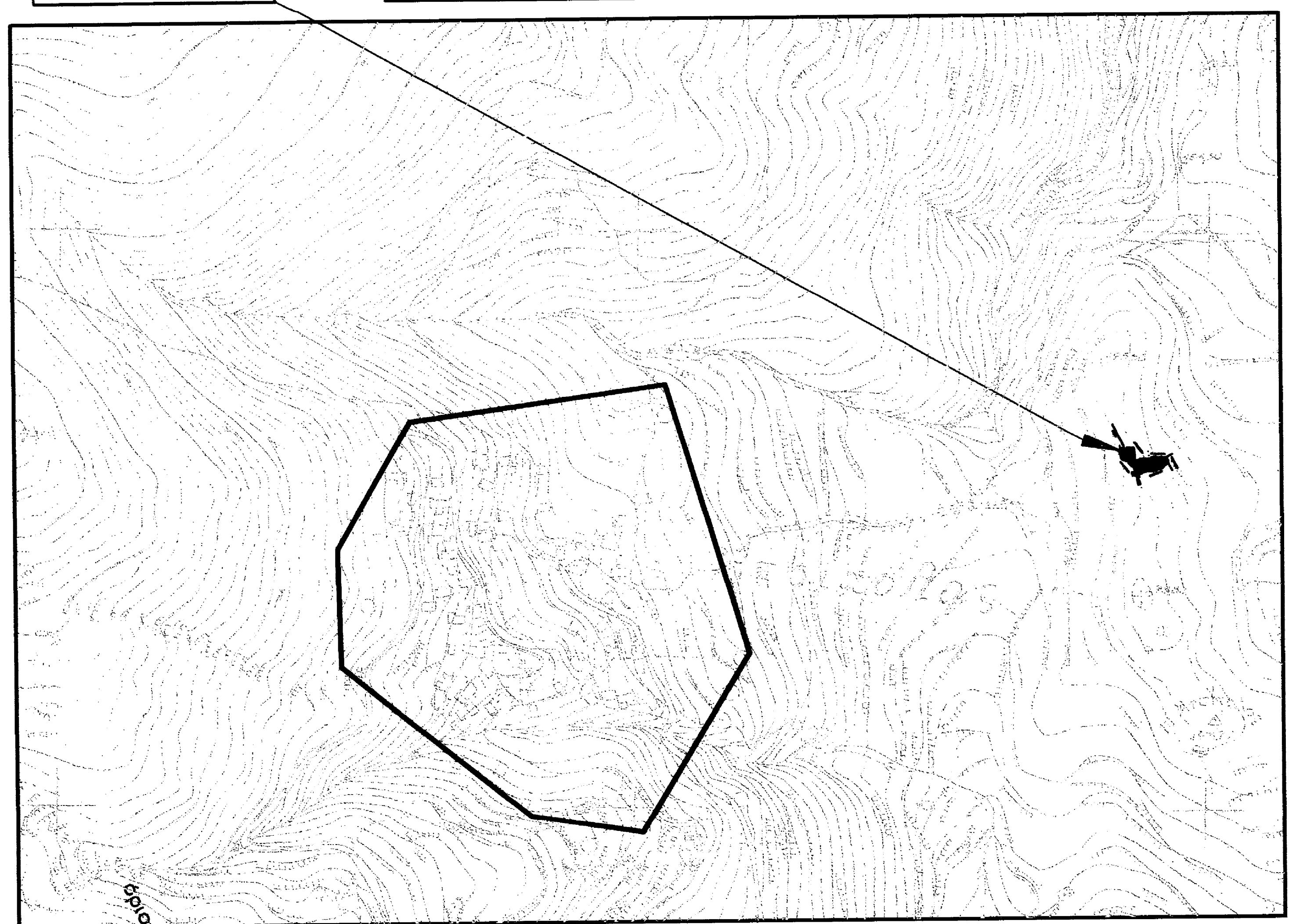

ΘΕΣΙΣ Ι.Μ. ΑΓΙΟΥ ΒΛΑΣΙΟΥ

ΑΠΟΣΠΑΣΜΑ ΧΑΡΤΗ Γ.Υ.Σ. 1:50000
ΚΩΔΙΚΟΣ ΦΥΛΛΟΥ: ΔΗΜΗΤΣΑΝΑ

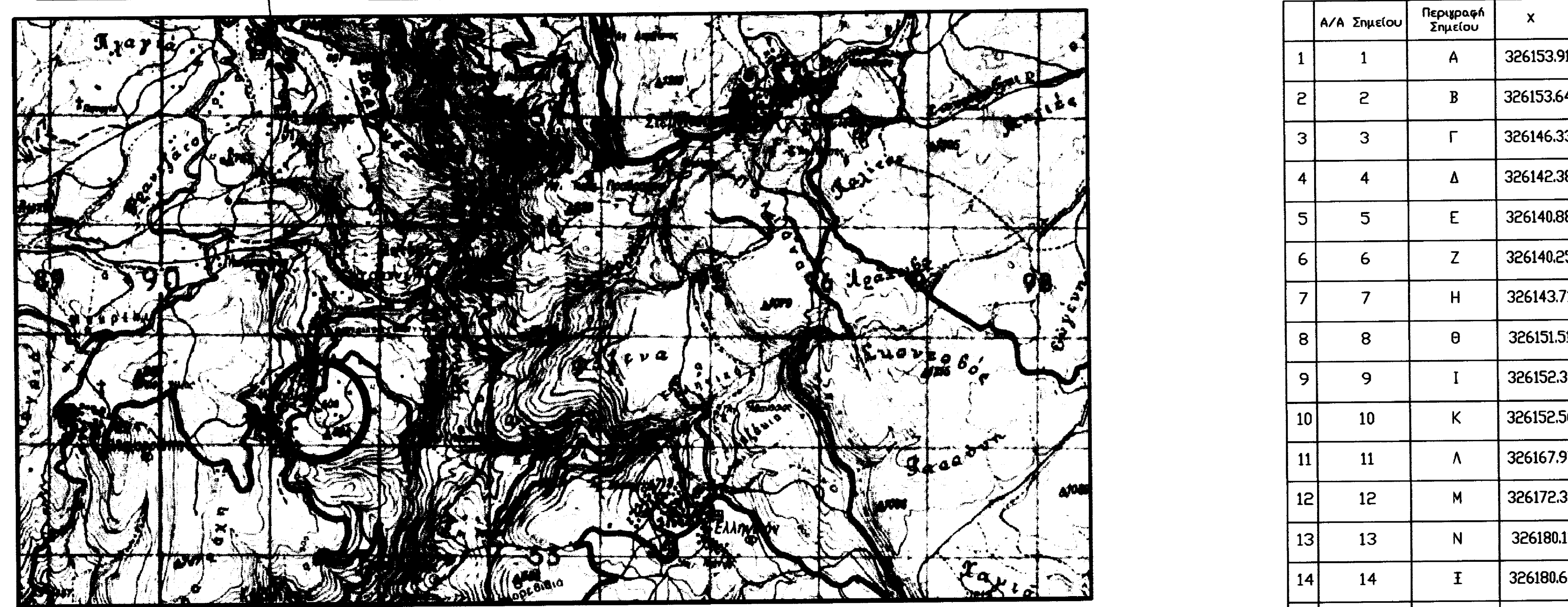

Η εξάρτηση από το κρατικό σύστημα συντεταγμένων ΕΓΣΑ 87 πραγματοποιήθηκε κάνοντας χρήση GPS

Η μεθοδολογία που εφαρμόστηκε είναι του Ελληνικού συστήματος ΗΕΡΩS

δεν έχει κυρηχθεί υπό κτηματογράφιση

Εμβαδόν Οικοπέδου ΑΒΓΔΕΖΗΘΙΚΛΜΝΞΟΠΡΣΤ
Υπολογισμός Εμβαδού με Ορθογώνιες Συντεταγμένες

	Α/Α Σημείου	Περιγραφή Σημείου	Χ	Υ	Πλευρά (m)
1	1	Α	326153.91	4155129.36	2.34
2	2	Β	326153.64	4155131.68	10.96
3	3	Γ	326146.33	4155139.84	4.08
4	4	Δ	326142.38	4155140.84	4.58
5	5	Ε	326140.88	4155145.17	3.34
6	6	Ζ	326140.25	4155148.45	3.64
7	7	Η	326143.71	4155149.59	7.80
8	8	Θ	326151.51	4155149.89	4.04
9	9	Ι	326152.31	4155145.93	6.15
10	10	Κ	326152.56	4155139.79	15.49
11	11	Λ	326167.97	4155141.23	4.37
12	12	Μ	326172.33	4155141.54	7.79
13	13	Ν	326180.11	4155141.11	1.14
14	14	Ξ	326180.66	4155140.12	4.16
15	15	Ο	326177.22	4155137.77	2.93
16	16	Π	326174.75	4155136.20	5.37
17	17	Ρ	326170.15	4155133.43	3.11
18	18	Σ	326167.06	4155133.14	6.48
19	19	Τ	326160.61	4155132.54	7.41
20	1	Α	326153.91	4155129.36	0.00

Εμβαδόν Οικοπέδου Ε = 324.73m²

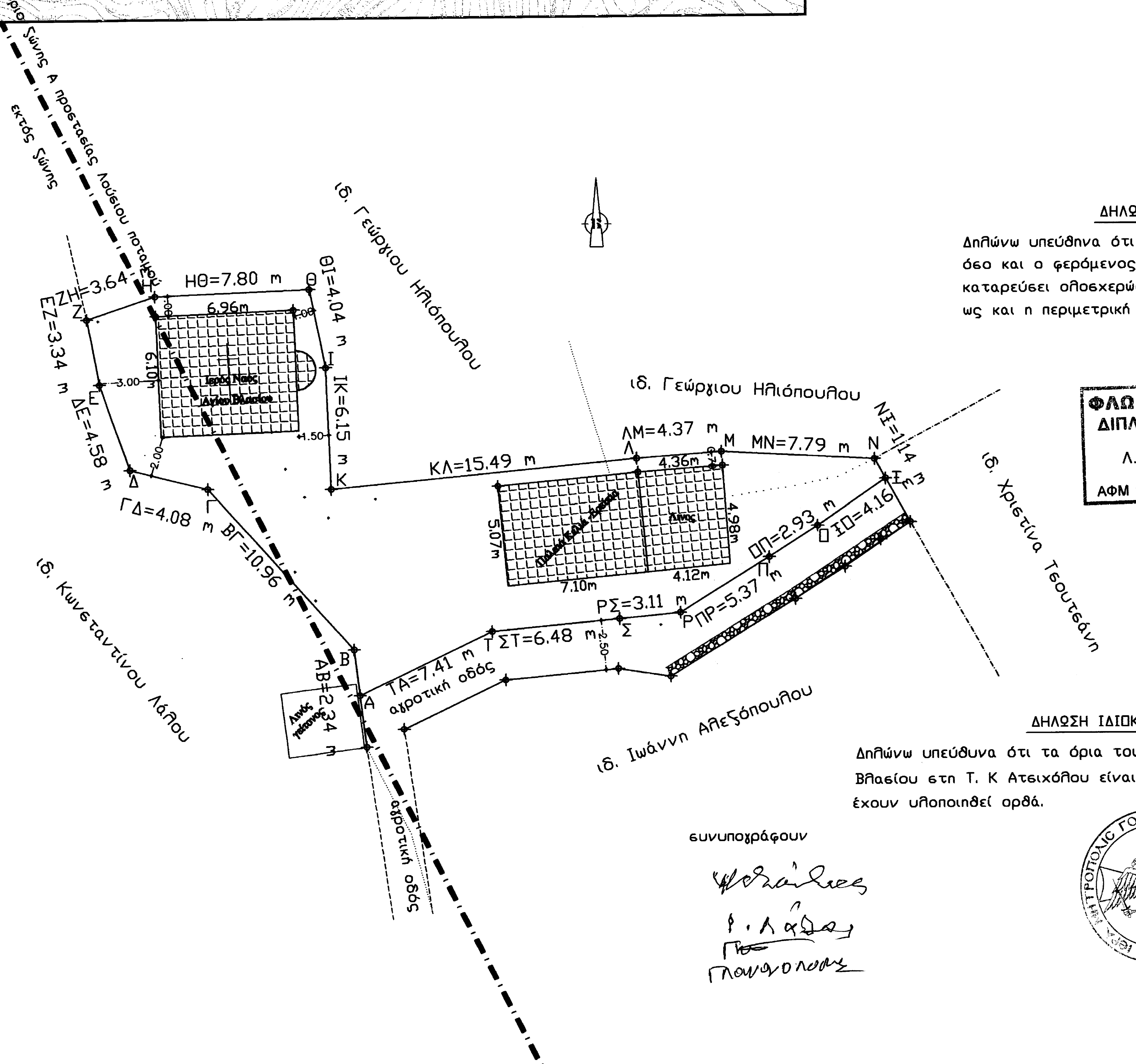

ΔΗΛΩΣΗ ΚΤΙΡΙΩΝ

Δηλώνω υπεύθυνα ότι τόσο ο Ι. Ν. του Αγίου Βλασίου όσο και ο φερόμενος χώρος ως κελιά και ληνός έχουν καταρεύσει ολοσχερώς και μόνο υπάρχουν τα θεμέλια ως και η περιμετρική τοιχοποιία σε χαμηλό ύψος.

η μηχανικός

ΦΛΩΡΕΝΤΙΑ Αν. ΚΑΒΟΥΡΑ
ΔΙΠΛ. ΠΟΛΙΤΙΚΟΣ ΜΗΧΑΝΙΚΟΣ
ΑΡ. Μ. Τ.Ε.Ε. 127955
Λ. ΖΕΡΒΑ 5 - ΜΕΓΑΛΟΠΟΛΗ
ΤΗΛ. 27910-23810
ΑΦΜ 111184468 - ΔΟΥ ΜΕΓΑΛΟΠΟΛΗΣ

ΔΗΛΩΣΗ ΙΔΙΟΚΤΗΤΗ

Δηλώνω υπεύθυνα ότι τα όρια του γηπέδου του Μετοχίου Αγίου Βλασίου στη Τ. Κ Ατσιχόλου είναι τα ανωτέρω αναφερόμενα και έχουν υλοποιηθεί ορθά.

συνυπογράφουν

Ο Μητροπολίτης
Γόρτυνος και Μεγαλοπόλεως

Τοπογραφικό διάγραμμα ιδιοκτησίας της υπό σύσταση ΙΕΡΑΣ ΜΟΝΗΣ ΚΟΙΜΗΣΕΩΣ ΘΕΟΤΟΚΟΥ ΚΑΛΑΜΙΟΥ ΑΡΚΑΔΙΑΣ – νυν ιδιοκτησίας ΙΕΡΑΣ ΜΗΤΡΟΠΟΛΕΩΣ ΓΟΡΤΥΝΟΣ ΚΑΙ ΜΕΓΑΛΟΠΟΛΕΩΣ στη θέση Μετόχι Τ. Κ. ΑΤΣΙΧΟΛΟΥ δήμου Μεγαλόπολης – εκτός οικισμού – ΚΛ. 1:200

Οροι δόμ.: Π.Δ. 24-5-85/ΦΕΚ 270 Δ' – ΠΔ 143/7-2-89/ΦΕΚ 69Α'

Π=40 Ε=4000 (Ιερό Ναό=500μ2) Κ=10% ΣΔ=0,2 ορ. =2 Η=7,50

ΕΜΒΑΔΟΝ ΟΙΚΟΠΕΔΟΥ ΑΒΓΔΕΖΗΘΙΚΛΜΝΞΟΠΡΣΤΑ=324.73m2

Υπεύθυνη δήλωση

Υπεύθυνα δηλούται ότι το παρόν τοπογραφικό συντάχη σύμφωνα με τον 651/77 νόμο και είναι ακριβές. Το γήπεδο ΑΒΓΔ.....ΠΡΣΤΑ μη τυχάνει άρτιο και μη οικοδομήσιμο. Το γήπεδο δεν ευρίσκεται σε ρέμα, βιότοπο, δημόσιο χώρο. Ευρίσκεται εντός ζώνης Α προστασίας Λούσιου ποταμού (Αρχαιολογικός χώρος).

Δεν υπόκειται στις διατάξεις του άρθρου 15 Νόμου 1337/83 περί εισφοράς σε γη και χρήμα.

Μεγαλόπολη Σεπτέμβριος 2014

η μηχανικός

10683/5489/26-11-2014

ΦΛΩΡΕΝΤΙΑ Αν. ΚΑΒΟΥΡΑ
ΔΙΠΛ. ΠΟΛΙΤΙΚΟΣ ΜΗΧΑΝΙΚΟΣ
ΑΡ. Μ. Τ.Ε.Ε. 127955
Λ. ΖΕΡΒΑ 5 - ΜΕΓΑΛΟΠΟΛΗ
ΤΗΛ. 27910-23810
ΑΦΜ 111184468 - ΔΟΥ ΜΕΓΑΛΟΠΟΛΗΣ

ΔΑΣΟΛΟΓΟΣ

ΔΑΣΟΛΟΓΟΣ