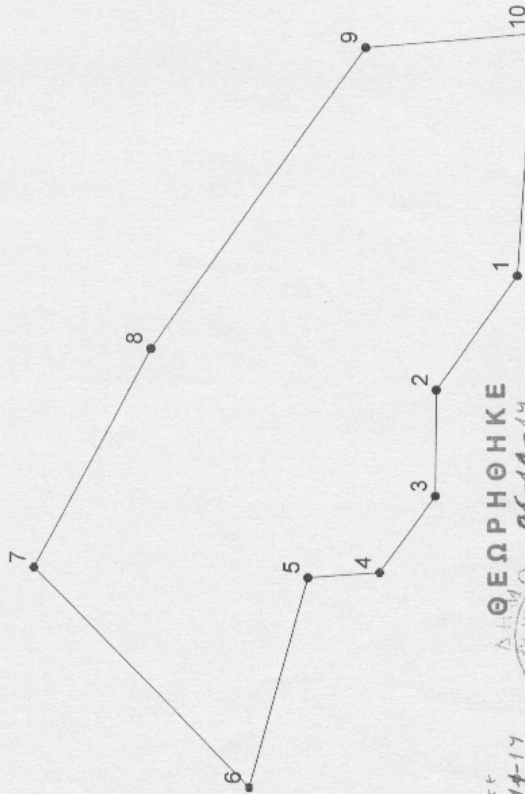


Απόσπασμα

Από τον Οριστικό Κτηματοτικό Χάρτη ν.248/76
Τ.Κ. Σωτήρας (Οικ. Σάμαρι)

Κωδικός αριθμός τεμαχίου: 014273 4805
Κλίμακα εκτύπωσης 1:1000



Εγχειρίδιο
Έδεσσα, 05-11-14
Ο Δασάρχης

Κωνσταντίνος Νικολαΐδης
Δασολόγος ΠΕ2

ΕΛΛΗΝΙΚΗ ΔΗΜΟΚΡΑΤΙΑ
ΥΠΟΥΡΓΕΙΟ ΠΕΡΙΧΕΙΡΗΣΗΣ ΕΦΕΣΤΑΣΗΣ
ΓΕΩΡΓΙΚΗΣ ΜΕΤΕΤΕΡΕΥΣΗΣ ΚΑΙ ΑΝΑΦΟΡΑΣ
ΕΛΛΗΝΙΚΟ ΓΕΩΓΡΑΦΙΚΟ ΙΝΣΤΙΤΟΥΤΟ
ΘΕΩΡΗΘΗΚΕ
ΣΟΦΙΑ ΒΑΒΟΥΡΗ
ΔΑΣΟΛΟΓΟΣ

Πίνακας συντεταγμένων κορυφών
Σύστημα αναφοράς ΕΓΣΑ '87

Α.Α	Συντεταγμένες X	Συντεταγμένες Y
1	339469,0628	4519689,7134
2	339447,5863	4519704,6635
3	339427,6438	4519704,6635
4	339413,0705	4519715,0136
5	339411,92	4519728,4305
6	339372,4186	4519739,1639
7	339413,0705	4519779,7977
8	339454,4894	4519756,3308
9	339511,6323	4519718,4637
10	339514,7003	4519687,03

Ε=6.475,76 τ.μ.

ΘΕΩΡΗΘΗΚΕ

Έδεσσα, 11/3/2013
Ο Αν/της Προϊσταμένου
της Δ/νσης Δασών Πέλλας

Αθανάσιος Σαμαράς
Δασολόγος

Απόσπασμα

Από τον Οριστικό Κτηματοτικό Χάρτη ν.248/76
Τ.Κ. Σωτήρας (Οικ. Σάμαρι)

Κωδικός αριθμός τεμαχίου: 014274 1097
Κλίμακα εκτύπωσης 1:1000



Εγχειρίδιο
Έδεσσα, 05-11-14
Ο Δασάρχης

Κωνσταντίνος Νικολαΐδης
Δασολόγος ΠΕ2

ΕΛΛΗΝΙΚΗ ΔΗΜΟΚΡΑΤΙΑ
ΥΠΟΥΡΓΕΙΟ ΠΕΡΙΧΕΙΡΗΣΗΣ ΕΦΕΣΤΑΣΗΣ
ΓΕΩΡΓΙΚΗΣ ΜΕΤΕΤΕΡΕΥΣΗΣ ΚΑΙ ΑΝΑΦΟΡΑΣ
ΕΛΛΗΝΙΚΟ ΓΕΩΓΡΑΦΙΚΟ ΙΝΣΤΙΤΟΥΤΟ
ΘΕΩΡΗΘΗΚΕ
ΣΟΦΙΑ ΒΑΒΟΥΡΗ
ΔΑΣΟΛΟΓΟΣ

Πίνακας συντεταγμένων κορυφών
Σύστημα αναφοράς ΕΓΣΑ '87

α.α	Συντεταγμένες X	Συντεταγμένες Y
1	39856,2503	4520389,4149
2	39891,9519	4520341,6079
3	40000,4478	4520300,3608
4	39979,1196	4520276,2613
5	39925,7989	4520291,5552
6	39867,8418	4520322,1429
7	39839,5587	4520341,1444

Ε=4.976,166 τ.μ.

ΘΕΩΡΗΘΗΚΕ

Έδεσσα, 11/3/2013
Ο Αν/της Προϊσταμένου
της Δ/νσης Δασών Πέλλας

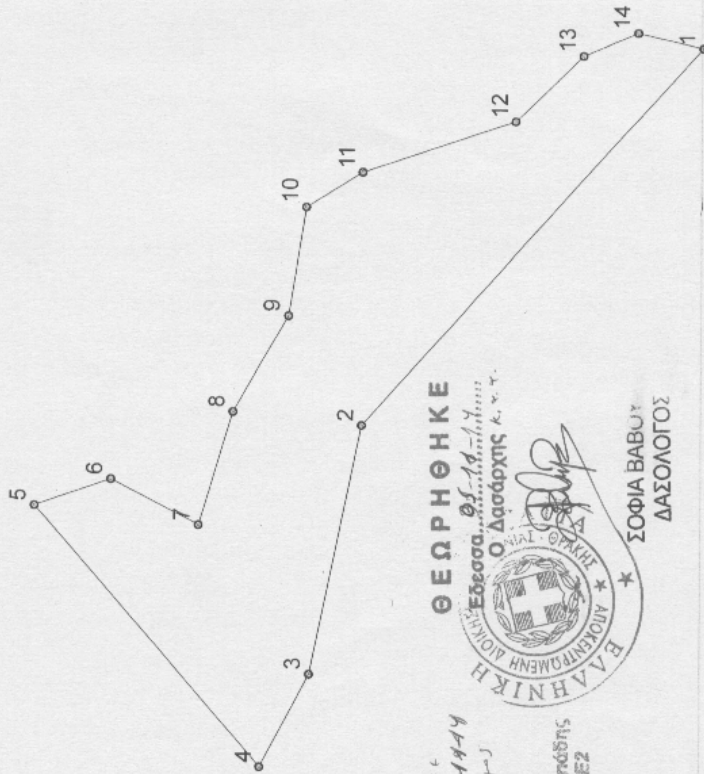
Αθανάσιος Σαμαράς
Δασολόγος

Απόσπασμα

Από τον Οριστικό Κτηματοικό Χάρτη ν.248/76
Τ.Κ. Σωτήρας (Οικ. Σάμαρι)

Κωδικός αριθμός τεμαχίου: 014273 6914

Κλίμακα εκτύπωσης 1:1500



Εγγραφή
Έδρα... 05-11-14
Ο Δασάρχης
Κωνσταντίνος Ν. Μωυσιάδης
Δασολόγος Π.Ε.Σ.



ΣΟΦΙΑ ΒΑΒΟΥ
ΔΑΣΟΛΟΓΟΣ

ΘΕΩΡΗΘΗΚΕ

Έδρα, 11/3/2013

Ο Αντίης Προϊστάμενος
της Δ/νσης Δασών Πέλλας

Αθανάσιος Σαμαράς
Δασολόγος

Πίνακας συντεταγμένων κορυφών
Σύστημα αναφοράς ΕΓΣΑ 87

Α.Α	Συντεταγμένες Χ	Συντεταγμένες Ψ
1	339714,6549	4519061,9819
2	339607,1448	4519156,7749
3	339536,9351	4519170,9153
4	339510,7376	4519184,532
5	339583,0429	4519248,4256
6	339590,9022	4519226,9532
7	339578,3274	4519202,3384
8	339610,2884	4519192,9115
9	339637,5339	4519177,7236
10	339667,9232	4519173,0102
11	339677,8783	4519157,2986
12	339693,0729	4519144,3537
13	339711,9351	4519095,4998
14	339718,7465	4519080,312

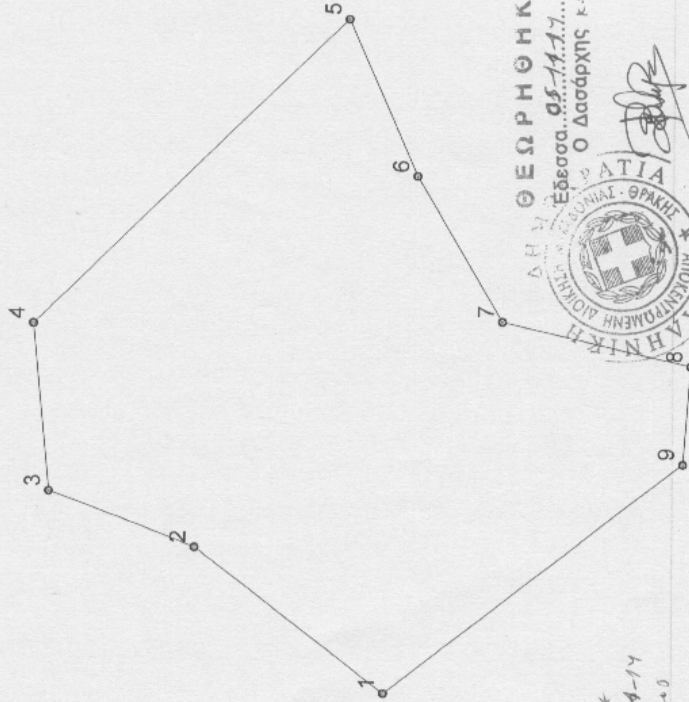
Ε= 9.596,04 τμ.

Απόσπασμα

Από τον Οριστικό Κτηματοικό Χάρτη ν.248/76
Τ.Κ. Σωτήρας (Οικ. Σάμαρι)

Κωδικός αριθμός τεμαχίου: 014273 6640

Κλίμακα εκτύπωσης 1:1000



Εγγραφή
Έδρα... 05-11-14
Ο Δασάρχης

Κωνσταντίνος Ν. Μωυσιάδης
Δασολόγος Π.Ε.Σ.



ΑΘΑΝΑΣΙΟΣ ΣΑΜΑΡΑΣ
ΔΑΣΟΛΟΓΟΣ

ΘΕΩΡΗΘΗΚΕ

Έδρα, 11/3/2013

Ο Αντίης Προϊστάμενος
της Δ/νσης Δασών Πέλλας

Αθανάσιος Σαμαράς
Δασολόγος

Πίνακας συντεταγμένων κορυφών
Σύστημα αναφοράς ΕΓΣΑ 87

Α.Α	Συντεταγμένες Χ	Συντεταγμένες Ψ
1	338846,0207	4519070,2614
2	338872,6216	4519106,0057
3	338882,4195	4519133,4522
4	338914,029	4519136,6436
5	338971,8201	4519078,24
6	338942,7649	4519065,155
7	338915,9448	4519048,8786
8	338908,2819	4519013,4535
9	338889,7631	4519014,7301

Ε= 8.627,63 τμ.