1. ΣΤΟΙΧΕΙΑ ΙΔΙΟΚΤΗΤΕΙΑΣ:

ΑΡΙΘΜΟΣ ΑΓΡΟΤΕΜΑΧΙΟΥ ΑΝΑΔΑΣΜΟΥ: 300ΒΑ
ΕΜΒΑΔΟΝ ΙΔΙΟΚΤΗΣΙΑΣ ΚΤΗΜΑΤΟΛΟΓΙΚΟΥ ΠΙΝΑΚΑ ΑΝΑΔΑΣΜΟΥ : Ε(300ΒΑ)κτμ.=6.224 τ.μ.
ΕΜΒΑΔΟΝ ΠΡΑΓΜΑΤΙΚΟ - Ε(300ΒΑ)πρ.=6.227,81 τ.μ.
ΠΕΡΙΓΡΑΦΗ ΟΡΙΩΝ : 4-5-8-11-4

ΑΡΙΘΜΟΣ ΑΓΡΟΤΕΜΑΧΙΟΥ ΑΝΑΔΑΣΜΟΥ: 300ΒΒ
ΕΜΒΑΔΟΝ ΙΔΙΟΚΤΗΣΙΑΣ ΚΤΗΜΑΤΟΛΟΓΙΚΟΥ ΠΙΝΑΚΑ ΑΝΑΔΑΣΜΟΥ : Ε(300ΒΒ)κτμ.=3.024 τ.μ.
ΕΜΒΑΔΟΝ ΠΡΑΓΜΑΤΙΚΟ : Ε(300ΒΒ)πρ.=3.027,02 τ.μ.
ΠΕΡΙΓΡΑΦΗ ΟΡΙΩΝ : 6-7-8-11-6

2. ΟΡΟΙ ΔΟΜΗΣΗΣ (ΓΗΠΕΔΩΝ ΕΚΤΟΣ ΣΧΕΔΙΟΥ):

Π.Δ. περί υπέδων εκτός ρυμοτομικών σχεδίων της 24/31.5.1985 (ΦΕΚ 270 Δ')
Ν.3212/2003 (Ν.3937/2011 - άρθρο 9Α Ε.Π. - NATURA 2000)

3.ΥΠΕΥΘΥΝΗ ΔΗΛΩΣΗ ΥΠΟΔΕΙΞΗΣ ΟΡΙΩΝ :

4.ΣΤΟΙΧΕΙΑ ΣΥΜΒΟΛΑΙΩΝ ΙΔΙΟΚΤΗΤΕΙΑΣ :

5.ΒΕΒΑΙΩΣΗ ΜΗΧΑΝΙΚΟΥ :

Η παρακάτω υπογεγραμμένη Τζοβάρα Ιωάννα Πολιτικός Μηχανικός, δηλώνω υπεύθυνα
ότι τα παρόντα αγροτεμάχια:

1. 300ΒΑ, με στοιχεία (4-5-8-11-4)
2. 300ΒΒ, με στοιχεία (6-7-8-11-6)

α) βρίσκονται **ΕΚΤΟΣ** ΟΡΙΟΥ ΟΙΚΙΣΜΩΝ "ΚΙΛΕΛΕΡ-ΚΥΨΕΛΗ" και "ΝΕΟ ΠΕΡΙΒΟΛΙ" του ΔΗΜΟΥ ΚΙΛΕΛΕΡ, εκτός Γ.Π.Σ., εκτός πολεοδόμησης, δεν έχουν πρόσωπα σε αρτηριοπαρμένο δρόμο.

β) είναι **άρτια και οικοδομήσιμα εκτός από το 300ΒΒ(μη άρτιο και μη οικοδομήσιμο)**, σύμφωνα με τις ισχύουσες τολοδομικές διατάξεις (Π.Δ. της 24/31.5.1985(ΦΕΚ 270Δ)

γ) **δεν βρίσκονται εντός** περιοχής που έχει κηρυχθεί από κτηματογράφηση ,

δ) εκτός αυτών **δεν βλέχνται** δίκτυο υψηλής τάσεως Δ.Ε.Η.,

ε) **βρίσκονται εκτός** ζώνης ειδικής προστασίας NATURA

στ) απέχουν πέραν των 300,00 μέτρων από Εθνική και Επαρχιακή οδό

ζ) απέχουν πέραν των 800,00 μέτρων από τη θάλασσα .

ΤΖΟΒΑΡΑ ΙΩΑΝΝΑ
ΔΙΠΛ. ΠΟΛΙΤΙΚΟΣ ΜΗΧΑΝΙΚΟΣ, Α.Π.Θ.
ΜΕΛΟΣ Τ.Ε.Ε. - ΑΡ. ΜΗΤΡΩΟΥ 125600
ΣΑΛΟΝΙΚΗ 61 - ΚΑΛΟΔ. 2462 351 357
ΤΗΛ. 6973 748 668
ΑΦΜ 143168774 Δ. ΟΡ. ΘΕΣΣΑΛ/ΝΙΚ.

ΕΡΓΟΔΟΤΗΣ	ΜΠΟΥΡΑΣ ΙΩΑΝΝΗΣ του ΔΗΜΗΤΡΙΟΥ
ΦΕΡΟΜΕΝΟΙ ΙΔΙΟΚΤΗΤΕΣ	ΜΠΟΥΡΑΣ ΙΩΑΝΝΗΣ του ΔΗΜΗΤΡΙΟΥ
ΘΕΣΗ	Περιφέρεια Θεσσαλίας,Νομός Λάρισας Δ.Δ.Κυψέλης, Δήμος Κιλελέρ Αναδασμός «Κιλελέρ 1981
ΕΡΓΟ	ΑΠΟΤΥΠΩΣΗ ΑΓΡΟΤΕΜΑΧΙΟΥ ΤΟΠΟΓΡΑΦΙΚΟ ΔΙΑΓΡΑΜΜΑ
ΜΕΛΕΤΗ	ΤΖΟΒΑΡΑ ΙΩΑΝΝΑ - ΠΟΛΙΤΙΚΟΣ ΜΗΧΑΝΙΚΟΣ ΧΑΤΖΗΣ ΗΛΙΑΣ - ΑΡΧΙΤΕΚΤΩΝ ΜΗΧΑΝΙΚΟΣ
ΘΕΜΑ ΣΧΕΔΙΟΥ	ΤΟΠΟΓΡΑΦΙΚΟ ΔΙΑΓΡΑΜΜΑ
ΑΡ. ΣΧΕΔΙΟΥ	ΒΤ 300ΒΑ-300ΒΒ
ΚΛΙΜΑΚΑ	ΚΛΙΜΑΚΑ ΤΟΠΟΓΡΑΦΙΚΟΥ ΔΙΑΓΡΑΜΜΑΤΟΣ: 1/500 ΚΛΙΜΑΚΑ ΑΠΟΣΠΑΣΜΑΤΟΣ ΧΑΡΤΗ Γ.Υ.Σ. 4393_8 : 1/5.000 ΚΛΙΜΑΚΑ ΑΠΟΣΠΑΣΜΑΤΟΣ ΔΟΡΥΦΟΡΙΚΗΣ ΛΗΨΗΣ :1/5.000 ΚΛΙΜΑΚΑ ΑΠΟΣΠΑΣΜΑΤΟΣ ΧΑΡΤΩΝ ΑΝΑΔΑΣΜΟΥ : 1/5.000 ΚΛΙΜΑΚΑ ΑΠΟΣΠΑΣΜΑΤΟΣ ΧΑΡΤΩΝ Γ.Υ.Σ.ΠΛΑΤΥΚΑΜΠΟΣ-ΒΕΛΕΣΤΙΝΟΝ :1/50.000
ΧΡΟΝΟΣ ΜΕΛΕΤΗΣ	Α Π Ρ Ι Λ Ι Ο Σ 2 0 1 4

ΥΠΟΓΡΑΦΗ/ΣΦΡΑΓΙΔΑ

ΤΖΟΒΑΡΑ Κ. ΙΩΑΝΝΑ
ΔΙΠΛ. ΠΟΛΙΤΙΚΟΣ ΜΗΧΑΝΙΚΟΣ, Α.Π.Θ.
ΜΕΛΟΣ Τ.Ε.Ε. - ΑΡ. ΜΗΤΡΩΟΥ 125600
ΣΑΛΟΝΙΚΗ 61 - ΚΑΛΟΔ. 2462 351 357
ΤΗΛ. 6973 748 668
ΑΦΜ 143168774 Δ. ΟΡ. ΘΕΣΣΑΛ/ΝΙΚ.

ΗΛΙΑΣ Β. ΧΑΤΖΗΣ
ΔΙΠΛ. ΑΡΧΙΤΕΚΤΩΝ ΜΗΧΑΝΙΚΟΣ
ΠΟΛΥΤΕΧΝΕΙΟ ΠΕΡΙΒΟ ΙΤΑΛΙΑΣ
ΜΕΛΟΣ Τ.Ε.Ε. ΑΡΙΘΜΟΣ ΜΗΤΡΩΟΥ 62978
ΜΑΝΗΛΙΑΡΑ 191 ΛΑΡΙΣΑ ΤΗΛ. 2410 255 975
Α.Φ.Μ. 038[illegible] Δ.Ο.Υ. ΛΑΡΙΣΑΣ

Ο ΜΗΧΑΝΙΚΟΣ

Το παρόν τοπογραφικό διάγραμμα
κατόπιν αυτοψίας μου
είναι Σ Υ Μ Φ Ω Ν Ο ΠΡΟΣ ΤΟ ΚΤΗΜΑ
Λάρισα 31/10/2014
Ο Δηλών

ΤΕΧΝΙΚΟΣ ΜΗΧΑΝΙΚΟΣ ΤΕΕ ΑΡΙΘΜΟΣ ΜΗΤΡΩΟΥ 62978

ΚΛΙΜΑΚΑ ΣΧΕΔΙΟΥ
1:500

6.ΣΥΝΤΕΤΑΓΜΕΝΕΣ ΤΩΝ ΚΟΡΥΦΩΝ ΤΩΝ ΑΓΡΟΤΕΜΑΧΙΩΝ 300Β Α ΚΑΙ 300ΒΒ :

Ε.Γ.Σ.Α.'87

ΠΑΡΑΤΗΡΗΣΕΙΣ:
1. Το διάγραμμα είναι ενταγμένο στο κρατικό σύστημα συντεταγμένων ΕΓΣΑ'87
2. Οι διαστάσεις και το εμβαδόν υπολογίζθηκαν αναλυτικά από τις συνέπειες των κορυφών
3. Η εξάρτηση από το ΕΓΣΑ'87 πραγματοποιήθηκε με σύστημα GPS και κάνοντας χρήση του Ελληνικού Συστήματος Συντάσσουν - HEPOS

4	379704.608	4373963.536
5	379706.483	4373958.518
6	379790.254	4374052.972
7	379814.376	4374090.439
8	379728.383	4374111.141
11	379729.023	4374070.197

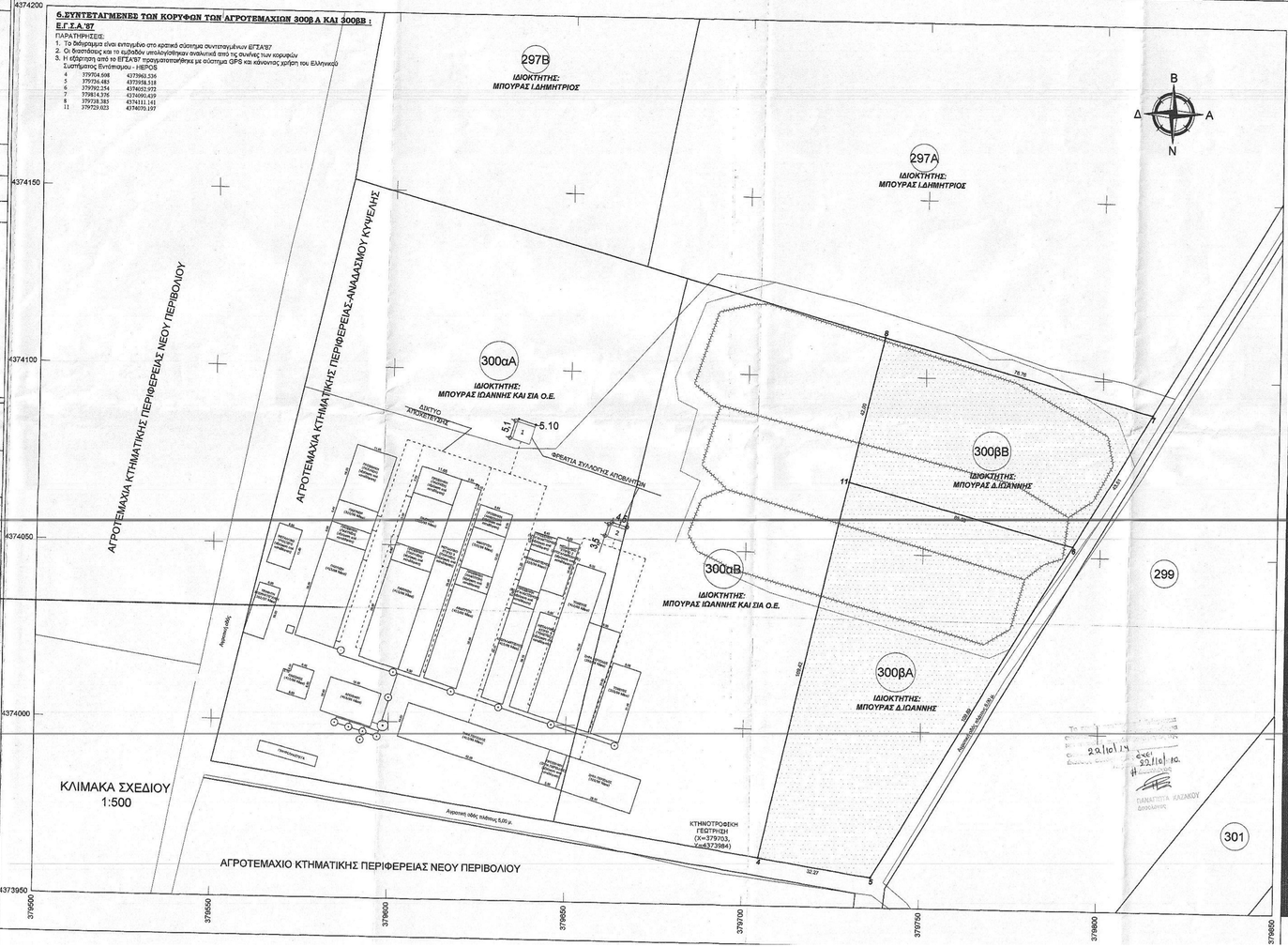

ΑΠΟΣΠΑΣΜΑ ΧΑΡΤΗ Γ.Υ.Σ. 4393_8
ΚΛΙΜΑΚΑ 1/5.000

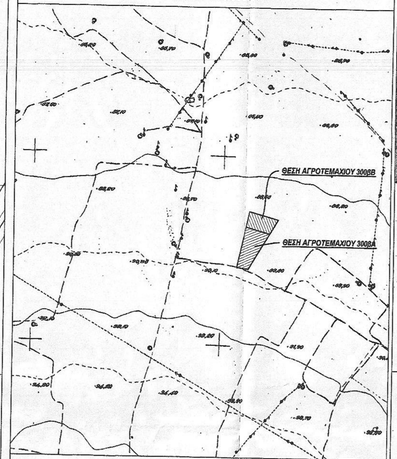

ΑΠΟΣΠΑΣΜΑ ΠΙΝΑΚΙΔΑΣ 1 & 2 ΑΝΑΔΑΣΜΟΥ ΚΙΛΕΛΕΡ 1981
ΚΛΙΜΑΚΑ 1/5.000

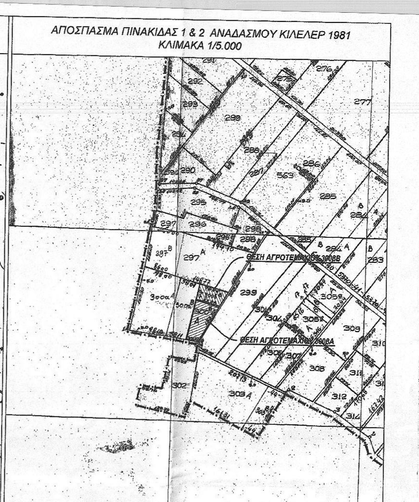

ΑΠΟΣΠΑΣΜΑ ΑΕΡΟΦΩΤΟΓΡΑΦΙΑΣ
ΚΛΙΜΑΚΑ 1/5.000


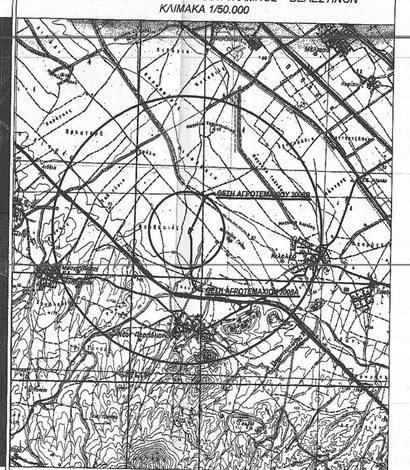
ΑΠΟΣΠΑΣΜΑ ΧΑΡΤΩΝ Γ.Υ.Σ. "ΠΛΑΤΥΚΑΜΠΟΣ"-"ΒΕΛΕΣΤΙΝΟΝ"
ΚΛΙΜΑΚΑ 1/50.000