



ΤΟΠΟΓΡΑΦΙΚΟ ΥΠΟΒΑΘΡΟ ΟΡΘΟΡΡΩΤΟΧΑΡΤΗΣ ΜΕ ΑΡΙΘΜΟ 238/23/1



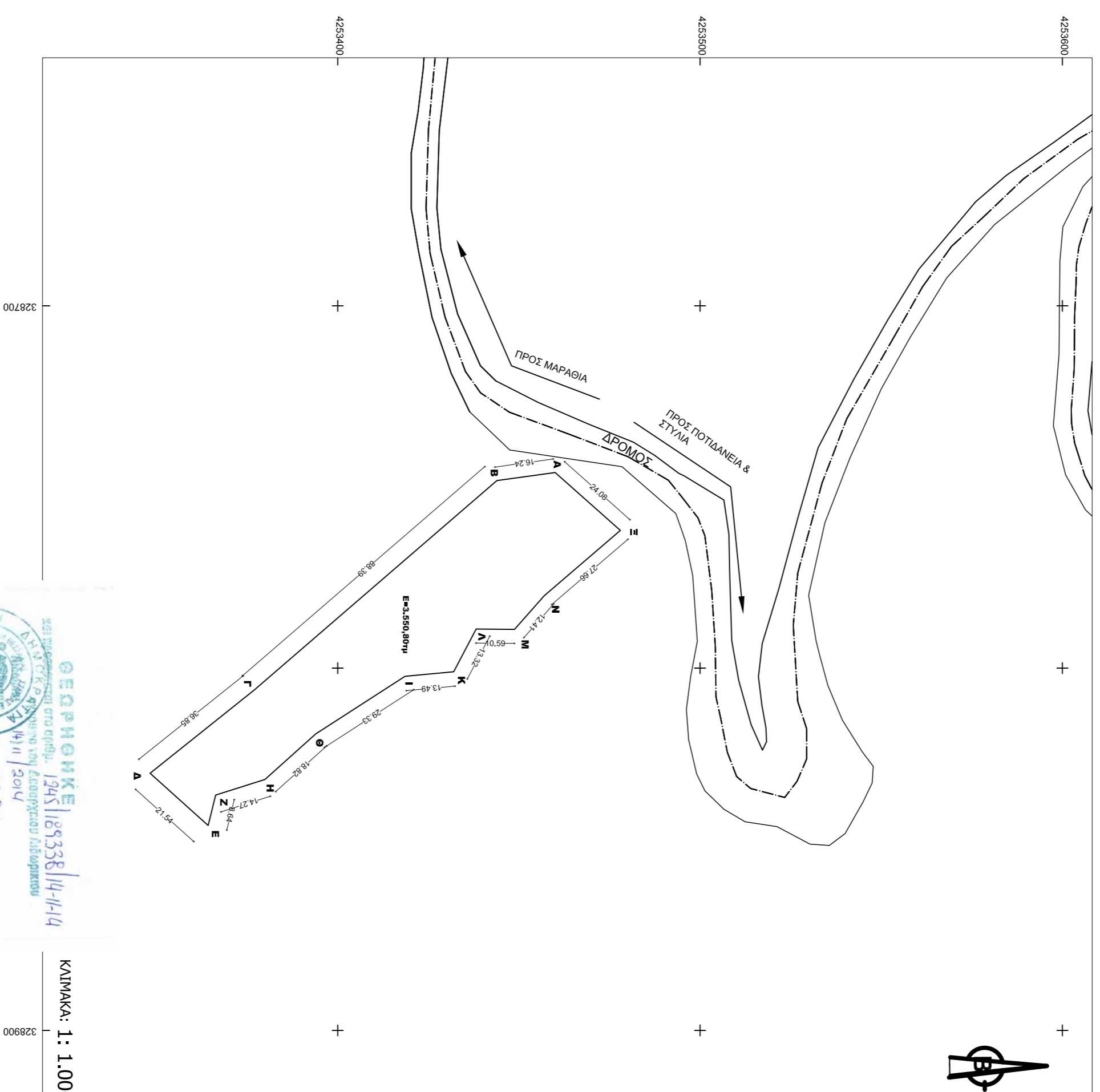
ΚΑΙΜΑΚΑ: 1: 5.000

ΑΠΟΤΥΠΩΜΑ ΧΑΡΤΗ ΤΗΣ Γ.Υ.Σ. ΜΕ ΑΡΙΘΜΟ 6288/17



ΚΑΙΜΑΚΑ: 1: 5.000

ΤΟΠΟΓΡΑΦΙΚΟ ΔΙΑΓΡΑΜΜΑ ΣΕ ΚΑΙΜΑΚΑ 1:1000



ΚΑΙΜΑΚΑ: 1: 1.000

Ε(ΑΒΓΔΕΖΗΘΙΚΑΜΝΞΑ) = 3,550,88μ

ΠΙΝΑΚΑΣ ΣΥΝΤΕΤΑΓΜΕΝΩΝ ΚΑΤΑ ΕΓΓΛ. Ν.Υ

ΚΟΙΤΩΝ	X	Y
A	328746,00	4253460,00
B	328748,24	4253443,91
F	328806,00	4253377,00
Δ	328829,02	4253348,23
E	328843,42	4253364,25
Z	328835,03	4253366,31
H	328820,72	4253379,91
Θ	328818,16	4253392,94
I	328802,25	4253418,57
K	328801,00	4253432,00
A	328799,24	4253438,19
M	328799,20	4253448,78
N	328790,00	4253457,00
Ξ	328782,00	4253478,00

ΔΗΛΩΣΗ ΥΠΟΠΟΙΗΣΗΣ ΟΡΙΩΝ

Ο κτιριοδότης υπογράφων Γρηγόριος Νικόλαος Σκαντζής, ιδιοκτήτης της έκτασης με στοιχεία (Α,Β,Γ,Δ,Ε,Ζ,Η,Θ,Ι,Κ,Α,Μ,Ν,Ξ,Α) που επισημαίνεται στο παρόν σχέδιο, δηλώνει υπεύθυνα ότι τα αναγραφόμενα στο σχέδιο όρια της ιδιοκτησίας μου, είναι σφάλματα σκεπής και τέθηκαν καθ' υποδείξει μου.

Ο δηλώνων ιδιοκτήτης

ΤΟΠΟΓΡΑΦΙΚΟ ΔΙΑΓΡΑΜΜΑ ΕΚΤΑΣΕΩΣ

ΙΔΙΟΚΤΗΤΗΣ: **ΣΚΑΝΤΖΗΣ ΓΡΗΓΟΡΙΟΣ ΤΟΥ ΝΙΚΟΛΑΟΥ**

ΘΕΤΗ: «ΔΑΚΟΣ» ΤΟΠΙΚΗΣ ΚΟΙΝΟΤΗΤΑΣ ΣΕΡΓΟΥΛΑΣ
Δ.Ε. ΕΥΠΑΛΙΟΥ, ΔΗΜΟΥ ΔΡΑΡΙΔΟΣ, Π.Ε. ΦΘΙΑΔΑΣ

ΘΕΜΑ:

ΤΟΠΟΓΡΑΦΙΚΟ ΔΙΑΓΡΑΜΜΑ ΕΚΤΑΣΕΩΣ ΚΑΙ ΑΠΟΤΥΠΩΣΗ ΣΕ ΑΠΟΤΥΠΩΜΑ ΧΑΡΤΗ 1:5000 ΚΑΙ ΟΡΘΟΡΡΩΤΟΧΑΡΤΗ ΤΗΣ ΚΤΗΜΑΤΟΛΟΓΙΟ ΑΕ

ΗΜΕΡΟΜΗΝΙΑ ΣΥΝΤΑΞΗΣ: 09/09/2014 ΚΑΙΜΑΚΑ: 1: 1.000 & 1: 5.000

ΜΕΛΕΤΗΤΗΣ: ΚΑΡΑΠΙΔΑΚΗΣ ΕΥΕΓΕΡΙΟΣ

ΔΑΣΟΛΟΓΟΣ - ΠΕΡΙΒΑΛΛΟΝΤΟΛΟΓΟΣ
Ν. ΤΙΜΑΣΤΗΡΑ 38, Τ.Κ. 122 42, ΑΙΓΙΛΕΩΣ
Τηλ. 210-5900785, Fax 210-5900386, Κω. 6973041417

ΣΦΡΑΓΙΔΑ ΥΠΟΓΡΑΦΩΝ:

